



АДМИНИСТРАЦИЯ
ГОРОДСКОГО ОКРУГА ЛОБНЯ
МОСКОВСКОЙ ОБЛАСТИ

ПОСТАНОВЛЕНИЕ

от 26.04.2023 № 459-ПА

городской округ Лобня

Об установлении публичного сервитута
в порядке главы V.7. Земельного кодекса Российской Федерации
по адресу (местоположение): Московская область, городской округ Лобня,
в отношении частей земельных участков с кадастровыми номерами
50:41:0000000:45075, 50:41:0000000:45358, 50:41:0020614:16,
50:41:0020401:39 и земель неразграниченной государственной
собственности, расположенных в кадастровых кварталах: 50:41:0020401,
50:41:0020614, 50:41:0020615 в пользу Акционерного общества
«Мособлгаз» в целях реконструкции части инженерного сооружения,
которое является линейным объектом – сооружение-участок газовой
распределительной сети от ГРС «ТЭЦ-21» № 10/7,
кадастровый номер 50:12:0060114:937

В соответствии с Земельным кодексом Российской Федерации, Федеральным законом от 06.10.2003 № 131-ФЗ «Об общих принципах организации местного самоуправления в Российской Федерации», Законом Московской области № 23/96-ОЗ «О регулировании земельных отношений в Московской области», руководствуясь Уставом муниципального образования «Городской округ Лобня», учитывая ходатайство Акционерного общества «Мособлгаз» (ОГРН: 1175024034734, ИНН: 5032292612) от 31.03.2023 № Р001-4909656807-70204657
ПОСТАНОВЛЯЕТ:

1. Установить публичный сервитут на срок 11 месяцев в отношении земель, государственная собственность на которые не разграничена и земельных участков, согласно приложению № 1 к настоящему Постановлению, в пользу Акционерного общества «Мособлгаз», в целях реконструкции части инженерного сооружения, которое является линейным объектом – сооружение-участок газовой распределительной сети

от ГРС «ТЭЦ-21» № 10/7, кадастровый номер 50:12:0060114:937, в границах в соответствии с приложением 1 к настоящему Постановлению.

Срок, в течение которого использование частей земельных участков с кадастровыми номерами 50:41:0000000:45075, 50:41:0000000:45358, 50:41:0020614:16, 50:41:0020401:39 и земель неразграниченной государственной собственности, расположенных в кадастровых кварталах: 50:41:0020401, 50:41:0020614, 50:41:0020615 и (или) расположенных на них объектов недвижимого имущества в соответствии с их разрешенным использованием будет невозможно или существенно затруднено (при возникновении таких обстоятельств) – 11 месяцев.

Необходимость установления публичного сервитута обусловлена проектной документацией «Реконструкция сооружения-участка газовой распределительной сети от ГРС «ТЭЦ-21» № 10/7, кадастровый номер 50:12:0060114:937, в части газопровода высокого давления, проложенного в г. Лобня, мкр. Букино, бух. инв. № 20-004029 (Л0110617) (1 этап)» в рамках Программы Правительства Московской области «Развитие газификации в Московской области до 2030 года», утвержденной Постановлением Правительства Московской области от 20.12.2004 № 778/50.

Порядок установления зон с особыми условиями использования территорий и содержание ограничений прав на земельные участки в границах таких зон определен Постановлением Правительства Российской Федерации от 20.11.2000 № 878 «Об утверждении Правил охраны газораспределительных сетей».

Акционерное общество «Мособлгаз» обязано: – привести части земельных участков с кадастровыми номерами 50:41:0000000:45075, 50:41:0000000:45358, 50:41:0020614:16, 50:41:0020401:39 и земли неразграниченной государственной собственности, расположенные в кадастровых кварталах: 50:41:0020401, 50:41:0020614, 50:41:0020615, в состояние, пригодное для использования в соответствии с видом разрешенного использования, в срок не позднее чем три месяца после завершения деятельности, для осуществления которой установлен публичный сервитут, направить в Администрацию городского округа Лобня Московской области подготовленные в соответствии с Приложением к настоящему Постановлению сведения о границах публичного сервитута в электронном виде в формате XML в течение трех рабочих дней с момента принятия настоящего Постановления.

2. Администрации в течение 5 рабочих дней направить копию настоящего Постановления в Управление Федеральной службы

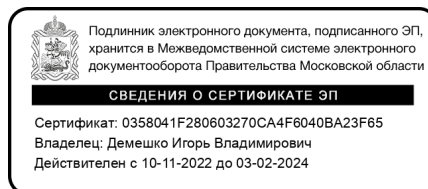
государственной регистрации, кадастра и картографии по Московской области для внесения сведений об установлении публичного сервитута в отношении земельных участков, указанных в пункте 1 настоящего Постановления, в Единый государственный реестр недвижимости.

3. Администрации в течение 5 рабочих дней разместить настоящее Постановление на официальном информационном сайте администрации – www.лобня.рф в информационно-телекоммуникационной сети «Интернет». в течение 5 рабочих дней направить копию настоящего Постановления правообладателям земельных участков, в отношении которых принято решение об установлении публичного сервитута.

4. Комитету по управлению имуществом Администрации городского округа Лобня Московской области в течение 5 рабочих дней направить обладателю публичного сервитута копию настоящего Постановления, сведения о лицах, являющихся правообладателями земельных участков, сведения о лицах, подавших заявления об учете их прав (обременений прав) на земельные участки, способах связи с ними, копии документов, подтверждающих права указанных лиц на земельные участки.

5. Контроль за выполнением настоящего Постановления возложить на Председателя Комитета по управлению имуществом Администрации городского округа Лобня Московской области Фирсова С.Н.

Глава городского округа Лобня



И.В. Демешко

№	Кадастровый номер земельного участка	Адрес / описание местоположения
1	2	3
1	50:41:0000000:45358	Московская область, Городской округ Лобня
2	50:41:0000000:45075	Московская область, г Лобня, городской округ Лобня
3	50:41:0020614:16	Местоположение установлено относительно ориентира, расположенного в границах участка. Почтовый адрес ориентира: обл. Московская, г. Лобня, ш. Букинское
4	50:41:0020401:39	Местоположение установлено относительно ориентира, расположенного в границах участка. Почтовый адрес ориентира: обл. Московская, г. Лобня, ш. Букинское, дом 4-б

ГРАФИЧЕСКОЕ ОПИСАНИЕ

местоположения границ населенных пунктов, территориальных зон, особо охраняемых природных территорий, зон с особыми условиями использования территории

«Реконструкция сооружения-участка газовой распределительной сети от ГРС «ТЭЦ-21» № 10/7, кадастровый номер 50:12:0060114:937, в части газопровода высокого давления, проложенного в г. Лобня, мкр. Букино, бух. инв. № 20-004029 (Л0110617) (1 этап), являющегося частью земельных участков 50:41:0000000:45358, 50:41:0000000:45075, 50:41:0020614:16, 50:41:0020401:39

(наименование объекта, местоположение границ которого описано (далее - объект)

Раздел 1

Сведения об объекте		
№ п/п	Характеристики объекта	Описание характеристик
1	2	3
1	Местоположение объекта	Московская область, г. Лобня
2	Площадь объекта ± величина погрешности определения площади (P ± ΔP)	4 613 м ² ± 24 м ²
3	Иные характеристики объекта	Вид объекта реестра границ: Зона с особыми условиями использования территории Содержание ограничений использования объектов недвижимости в пределах зоны или территории: Зона публичного сервитута объекта «Реконструкция сооружения-участка газовой распределительной сети от ГРС «ТЭЦ-21» № 10/7, кадастровый номер 50:12:0060114:937, в части газопровода высокого давления, проложенного в г. Лобня, мкр. Букино, бух. инв. № 20-004029 (Л0110617) (1 этап). Срок установления 11 месяцев.

Раздел 2

Сведения о местоположении границ объекта					
1. Система координат МСК-50, зона 2					
2. Сведения о характерных точках границ объекта					
Обозначение характерных точек границ	Координаты, м		Метод определения координат характерной точки	Средняя квадратическая погрешность положения характерной точки (Mt), м	Описание обозначения точки на местности (при наличии)
	X	Y			
1	2	3	4	5	6
1	498 275,16	2 186 901,66	Аналитический метод	0,10	—
2	498 276,28	2 186 907,08		0,10	
3	498 273,98	2 186 908,19		0,10	
4	498 266,46	2 186 910,93		0,10	
5	498 260,18	2 186 913,55		0,10	
6	498 245,01	2 186 919,23		0,10	
7	498 245,39	2 186 921,98		0,10	
8	498 249,33	2 186 931,36		0,10	
9	498 252,25	2 186 930,31		0,10	
10	498 257,51	2 186 943,07		0,10	
11	498 262,66	2 186 954,31		0,10	
12	498 268,86	2 186 968,64		0,10	
13	498 270,39	2 186 973,94		0,10	
14	498 271,02	2 186 978,96		0,10	
15	498 259,13	2 187 018,80		0,10	
16	498 256,56	2 187 018,05		0,10	
17	498 251,22	2 187 034,06		0,10	
18	498 250,30	2 187 036,78		0,10	
19	498 241,17	2 187 033,72		0,10	
20	498 243,88	2 187 025,49		0,10	
21	498 158,51	2 187 005,97		0,10	
22	498 154,22	2 187 018,43		0,10	
23	498 153,83	2 187 019,44		0,10	
24	498 147,85	2 187 037,27		0,10	
25	498 147,11	2 187 039,27		0,10	
26	498 153,70	2 187 041,69		0,10	
27	498 154,06	2 187 055,99		0,10	
28	498 149,50	2 187 056,47		0,10	
29	498 142,77	2 187 057,00		0,10	
30	498 142,69	2 187 080,49		0,10	
31	498 126,10	2 187 083,05		0,10	
32	498 119,50	2 187 058,63		0,10	
33	498 129,08	2 187 032,63		0,10	
34	498 142,34	2 187 037,51		0,10	
35	498 143,03	2 187 035,49		0,10	
36	498 146,91	2 187 016,45		0,10	
37	498 147,23	2 187 015,44		0,10	
38	498 151,01	2 187 001,60		0,10	
39	498 126,80	2 186 990,33		0,10	
40	498 123,50	2 186 985,20		0,10	
41	498 124,78	2 186 978,93		0,10	
42	498 138,58	2 186 983,25		0,10	
43	498 139,23	2 186 981,36		0,10	
44	498 156,84	2 186 987,46		0,10	
45	498 161,83	2 186 976,46		0,10	
46	498 165,30	2 186 978,03		0,10	
47	498 162,77	2 186 983,61		0,10	
48	498 164,73	2 186 984,47		0,10	

49	498 167,92	2 186 989,18		0,10	
50	498 167,76	2 186 989,65		0,10	
51	498 247,98	2 187 017,43		0,10	
52	498 263,06	2 186 973,89		0,10	
53	498 262,85	2 186 973,09		0,10	
54	498 259,03	2 186 962,96		0,10	
55	498 239,10	2 186 921,89		0,10	
56	498 237,82	2 186 922,29		0,10	
57	498 232,10	2 186 925,60		0,10	
58	498 233,63	2 186 912,30		0,10	
59	498 234,77	2 186 912,59		0,10	
60	498 237,72	2 186 911,65		0,10	
61	498 256,58	2 186 904,91		0,10	
62	498 252,96	2 186 896,20		0,10	
63	498 256,78	2 186 894,72		0,10	
64	498 260,88	2 186 905,28		0,10	
1	498 275,16	2 186 901,66		0,10	
3. Сведения о характерных точках части (частей) границы объекта					
1	2	3	4	5	6
—	—	—	—	—	—

СХЕМА РАСПОЛОЖЕНИЯ ГРАНИЦ ПУБЛИЧНОГО СЕРВИТУТА



Масштаб 1:700

Условные обозначения:

- - граница кадастрового квартала;
- 50:41:0020614 - номер кадастрового квартала;
- - часть границы, сведения ЕГРН о которой позволяют однозначно определить ее положение на местности;
- 50:41:0020401:39 - обозначение земельного участка, сведения о котором содержатся в ЕГРН;
- 50:41:0000000:45075 - обозначение земельного участка в отношении которого испрашивается публичный сервитут;
- 1 - характерная точка границы публичного сервитута;
- - - - проектируемый газопровод высокого давления;
- - граница публичного сервитута.

Площадь, кв.м	Кадастровый номер	Правообладатель
2689	-	Администрация г.о. Лобня МО
698	50:41:0000000:45358	ГБУ МО «Мосавтодор»
120	50:41:0000000:45075	
8	50:41:0020614:16	УМП «Лобненская Теплосеть»
1098	50:41:0020401:39	

Лист рассылки:

Пирогова Вера Николаевна

Юлия Чижова

30.03.2023 № 4266/18.4

Главе городского
округа Лобня
Московской области
И.В. Демешко

Уважаемый Игорь Владимирович!

АО «Мособлгаз» в рамках реализации Программы Правительства Московской области «Развитие газификации в Московской области до 2030 года» выполняет комплекс проектно-изыскательских работ по объекту «Реконструкция сооружения-участка газовой распределительной сети от ГРС «ТЭЦ-21» № 10/7, кадастровый номер 50:12:0060114:937, в части газопровода высокого давления, проложенного в г. Лобня, мкр. Букино, бух. инв. № 20-004029 (Л0110617) (1 этап)».

Руководствуясь ст. 39.37-39.42 Земельного кодекса Российской Федерации, АО «Мособлгаз» просит установить публичный сервитут для размещения в границах земельных участков с кадастровыми номерами 50:41:0000000:45075, 50:41:0000000:45358, 50:41:0020614:16, 50:41:0020401:39 расположенных на территории городского округа Лобня, для целей, соответствующих п.6 ст. 39.37 Земельного кодекса Российской Федерации.

Ходатайство об установлении публичного сервитута	
1	<u>Администрация городского округа Лобня Московской области</u> (наименование органа, принимающего решение об установлении публичного сервитута)
2	Сведения о лице, представившем ходатайство об установлении публичного сервитута (далее - заявитель):
2.1	Полное наименование Акционерное Общество «Мособлгаз»
2.2	Сокращенное наименование АО «Мособлгаз»
2.3	Организационно-правовая форма Акционерное Общество
2.4	Почтовый адрес (индекс, субъект Российской Федерации, населенный пункт, улица, дом) 143016, Московская область, Одинцовский городской округ, бокс № 47
2.5	Фактический адрес (индекс, субъект Российской Федерации, населенный пункт, улица, дом) 143082, Московская область, город Одинцово, деревня Раздоры, километр 1-й (Рублево-Успенского шоссе тер.), дом 1, корпус Б

2.6	Адрес электронной почты	Platonoviv@mosoblgaz.ru
2.7	ОГРН	1175024034734
2.8	ИНН	5032292612
3	Сведения о представителе заявителя:	
3.1	Фамилия	Богомаз
	Имя	Мария
	Отчество (при наличии)	Витальевна
3.2	Адрес электронной почты	Platonoviv@mosoblgaz.ru
3.3	Телефон	+79268230264
3.4	Наименование и реквизиты документа, подтверждающего полномочия представителя заявителя	Доверенность № 12-07/693 от 06.06.2022
4	<p>Прошу установить публичный сервитут в отношении земель и (или) земельного(ых) участка(ов) в целях (указываются цели, предусмотренные статьей 39.37 Земельного кодекса Российской Федерации или статьей 3.6 Федерального закона от 25 октября 2001 г. N 137-ФЗ "О введении в действие Земельного кодекса Российской Федерации"): для размещения объекта п. 6. ст. 39.37 – для реконструкции части инженерного сооружения, которое является линейным объектом – сооружение-участок газовой распределительной сети от ГРС «ТЭЦ-21» № 10/7, кадастровый номер 50:12:0060114:937.</p>	
5	Испрашиваемый срок публичного сервитута: 11 месяцев (п.4 ст. 39.45).	
6	Срок, в течение которого в соответствии с расчетом заявителя использование земельного участка (его части) и (или) расположенного на нем объекта недвижимости в соответствии с их разрешенным использованием будет в соответствии с подпунктом 4 пункта 1 статьи 39.41 Земельного кодекса Российской Федерации невозможно или существенно затруднено (при возникновении таких обстоятельств): 11 месяцев	
7	<p>Обоснование необходимости установления публичного сервитута: «Реконструкция сооружения-участка газовой распределительной сети от ГРС «ТЭЦ-21» № 10/7, кадастровый номер 50:12:0060114:937, в части газопровода высокого давления, проложенного в г. Лобня, мкр. Букино, бух. инв. № 20-004029 (Л0110617) (1 этап)» проводится в рамках Программы Правительства Московской области «Развитие газификации в Московской области до 2030 года», утвержденной Постановлением Правительства Московской области от 20.12.2004 № 778/50.</p> <p>Проектом предусмотрена реконструкция аварийного участка газопровода высокого давления, то есть будет выполнено строительство нового участка газопровода параллельно аварийному.</p> <p>Началом проектируемой трассы является присоединение в существующий</p>	

подземный газопровод высокого давления $P \leq 0,6$ МПа, $D=219$ мм (место присоединения № 1). Присоединение осуществляется с установкой подземного шарового крана на территории участка с кадастровым номером 50:41:0020401:39. Далее газопровод пересекает автомобильную дорогу «Лобня – аэропорт Шереметьево» (участок с кадастровым № 50:41:0000000:45075) и следует на северо-запад до установки отключающего устройства на участке с кадастровым номером 50:41:0000000:45358 и пересечения с автомобильной дорогой г. Лобня, ул. Заречная. После пересечения автомобильной дороги выполняется подключение к существующему подземному газопроводу $P \leq 0,6$ МПа, $D=219$ мм с установкой подземного шарового крана. Конечными точками проектируемого газопровода являются места присоединений в существующие газопроводы.

В ходе землеустроительных работ установлено, что существующий аварийный участок газопровода расположен в границах земельных участков с кадастровыми номерами 50:41:0000000:45358, 50:41:0000000:45075, 50:41:0020614:16, 50:41:0020401:39, а также проходит по землям неразграниченной государственной собственности.

Земельные участки 50:41:0000000:45358, 50:41:0000000:45075 относятся к категории земель «Земли населенных пунктов», принадлежат на праве собственности Московской области (записи о регистрации права № 50:41:0000000:45075-50/001/2017-2 от 27.09.2017, 50:41:0000000:45358-50/012/2018-2 от 20.09.2018) и переданы на праве постоянного (бессрочного) пользования Государственному бюджетному учреждению Московской области "Мосавтодор" (далее – ГБУ МО «Мосавтодор»).

Земельные участки 50:41:0020614:16, 50:41:0020401:39 относятся к категории земель «Земли населенных пунктов», принадлежат на праве собственности Муниципальное образование "Город Лобня" Московской области (записи о регистрации права № 50-50-41/019/2010-192 от 31.08.2010г., № 50-50-41/019/2011-045 от 20.10.2011г.) и переданы на праве аренды на 49 лет Унитарному муниципальному предприятию "Лобненская Теплосеть" (далее – УМП "Лобненская Теплосеть").

Проектируемый газопровод частично попадает в зону реконструкции автомобильной дороги регионального значения «Лобня-аэропорт Шереметьево». Документация по планировке территории была разработана ГАУ МО «Научно-исследовательский и проектный институт градостроительства» (далее - ГАУ МО «НИИПИ градостроительства») и утверждена Постановлением правительства Московской области от 25.12.2018г. №1011/46.

Согласно письму ГАУ МО «НИИПИ градостроительства» полномочия по согласованию размещения проектируемого газопровода в указанной зоне принадлежат Комитету по архитектуре и градостроительству Московской области (далее - Мособлархитектура).

Возможность размещения проектируемого газопровода в указанной зоне подтверждается письмом Мособлархитектуры № 27Исх-20704/01-01 от 21.10.2021г. при условии согласования с ГКУ МО «Дирекцией дорожного строительства».

Принимая во внимание, что на сегодняшний день решение о начале разработки проектно-сметной документации не принято, ГКУ МО «Дирекцией дорожного строительства» для согласования плана трассы газопровода рекомендовало обратиться в ГБУ МО «Мосавтодор» (письмо ИСХ-776/2022 от 02.03.2022г.).

В свою очередь от ГБУ МО «Мосавтодор» получены технические

	<p><u>требования и условия к размещению Объекта №57450006 от 31.03.2022г, согласована проектная документация, заключен Договор на прокладку инженерных коммуникаций № 57450006 от 31.03.2022г.</u></p> <p>Необходимая площадь испрашиваемого публичного сервитута определена Проект полосы отвода Объекта №Д100-УК/20-ППО.1 с учетом необходимости обеспечения безопасной эксплуатации инженерного сооружения.</p>		
8	<p>Сведения о правообладателе инженерного сооружения, которое переносится в связи с изъятием земельного участка для государственных или муниципальных нужд в случае, если заявитель не является собственником указанного инженерного сооружения (в данном случае указываются сведения в объеме, предусмотренном пунктом 2 настоящей Формы) (заполняется в случае, если ходатайство об установлении публичного сервитута подается с целью установления сервитута в целях реконструкции инженерного сооружения, которое переносится в связи с изъятием такого земельного участка для государственных или муниципальных нужд): не требуется</p>		
9	<p>Кадастровые номера земельных участков (при их наличии), в отношении которых подано ходатайство об установлении публичного сервитута, адреса или иное описание местоположения таких земельных участков</p>	<p>Адрес или иное описание местоположения земельного участка</p>	<p>Кадастровый номер земельного участка/квартала</p>
<p>Московская область, г Лобня, городской округ Лобня</p>		<p>50:41:0000000:45075</p>	
<p>Московская область, городской округ Лобня</p>		<p>50:41:0000000:45358</p>	
<p>Московская область, г. Лобня, Букинское ш.</p>		<p>50:41:0020614:16</p>	
<p>Московская область, г. Лобня, Букинское ш., дом 4-б</p>		<p>50:41:0020401:39</p>	
<p>Московская область, городской округ Лобня</p>		<p>50:41:0020401 50:41:0020614 50:41:0020615</p>	
10	<p>Вид права, на котором инженерное сооружение принадлежит заявителю (если подано ходатайство об установлении публичного сервитута в целях реконструкции или эксплуатации инженерного сооружения): Собственность № 50:12:0060114:937-50/001/2018-2 от 09.06.2018</p>		
11	<p>Сведения о способах представления результатов рассмотрения ходатайства: 143016, Московская область, Одинцовский городской округ, бокс № 47</p>		
	<p>в виде электронного документа, который направляется уполномоченным органом заявителю посредством электронной почты</p>	<p>_____ да _____ (да/нет)</p>	
	<p>в виде бумажного документа, который заявитель получает</p>	<p>_____ да _____</p>	

	непосредственно при личном обращении или посредством почтового отправления	(да/нет)
12	Документы, прилагаемые к ходатайству: <ul style="list-style-type: none"> - Сведения о границах публичного сервитута в электронном виде; - Графическое описание публичного сервитута; - Ситуационный план трассы; - Проект полосы отвода; - План газопровода. 	
13	Подтверждаю согласие на обработку персональных данных (сбор, систематизацию, накопление, хранение, уточнение (обновление, изменение), использование, распространение (в том числе передачу), обезличивание, блокирование, уничтожение персональных данных, а также иных действий, необходимых для обработки персональных данных в соответствии с законодательством Российской Федерации), в том числе в автоматизированном режиме	
14	Подтверждаю, что сведения, указанные в настоящем ходатайстве, на дату представления ходатайства достоверны; документы (копии документов) и содержащиеся в них сведения соответствуют требованиям, установленным статьей 39.41 Земельного кодекса Российской Федерации	
15	Подпись:	Дата:
	_____ (подпись)	М.В. Богомаз (инициалы, фамилия) "29" марта 2023 г.

ДОКУМЕНТ ПОДПИСАН
ЭЛЕКТРОННОЙ ПОДПИСЬЮ
Сертификат 0305877B0039AFD98144B197F854827EB1
Владелец Богомаз Мария Витальевна
Действителен с 25.10.2022 по 25.01.2024

ДОГОВОР № 57450006

на прокладку инженерных коммуникаций в границах полосы отвода автомобильной дороги общего пользования регионального или межмуниципального значения

а/д «г. Лобня, ул. Заречная», IV техническая категория, код дороги 4410204, вдоль км 0+045 – км 0+160 (слева), пересечение на км 0+160, врезка на км 0+160 (справа);

а/д «Лобня - аэропорт Шереметьево (Мытищинский район)», II техническая категория, код дороги 1120007, вдоль км 0+815 – км 0+820 (слева), врезка на км 0+815 (слева), пересечение на км 0+820

г. Красногорск

«31» марта 2022 года

Государственное бюджетное учреждение Московской области «Мосавтодор», именуемое в дальнейшем «Балансодержатель дорог» «**Сторона 1**», в лице Начальника Управления по вопросам согласований и ТУ Игнатьева А.В., действующего на основании Доверенности № 900 от 29.12.2021, с одной стороны, и АО «Мособлгаз», именуемое в дальнейшем «Владелец коммуникаций» «**Сторона 2**» в лице начальника Отдела по проектированию Управления капитального строительства Богомаз Марии Витальевны, действующей на основании Доверенности от 06.06.2022 № 12-07/693, с другой стороны, вместе именуемые в дальнейшем «**Стороны**», в соответствии с положениями Федерального закона от 08.11.2007 № 257-ФЗ «Об автомобильных дорогах и о дорожной деятельности в Российской Федерации и о внесении изменений в отдельные законодательные акты Российской Федерации» заключили настоящий Договор (далее - «Договор») о нижеследующем:

1. Предмет договора.

- 1.1. По настоящему договору Сторона 1 предоставляет право Стороне 2 осуществить прокладку инженерных коммуникаций – газопровод высокого давления в рамках реализации объекта «Поэтапная реконструкция газовой распределительной сети в городском округе Лобня:
- Реконструкция сооружения-участка газовой распределительной сети от ГРС «ТЭЦ-21» № 10/7, кадастровый номер 50:12:0060114:937, в части газопровода высокого давления, проложенного в г. Лобня, мкр. Букино, бух. инв. № 20-004029 (Л0110617) (1 этап)» (далее – Объект) в границах полос отвода автомобильных дорог общего пользования регионального или межмуниципального значения Московской области «г. Лобня, ул. Заречная» и «Лобня - аэропорт Шереметьево (Мытищинский район)» (далее – автомобильная дорога), а также осуществлять эксплуатацию и возможный перенос Объекта.
- 1.2. Настоящий Договор устанавливает технические требования и условия, подлежащие исполнению Стороной 2 при выполнении работ по прокладке Объекта, а также при эксплуатации и возможном переносе Объекта.
- 1.3. Стороны соглашаются, что технические требования и условия, подлежащие обязательному исполнению Стороной 2 при прокладке, эксплуатации и переносе Объекта, для целей статьи 19 Федерального закона от 08.11.2007 № 257-ФЗ «Об

автомобильных дорогах и о дорожной деятельности в Российской Федерации и о внесении изменений в отдельные законодательные акты Российской Федерации» (далее – «**Закон об Автодорогах**»), ограничиваются требованиями и условиями, установленными в настоящем Договоре.

- 1.4. Путем заключения настоящего Договора Сторона 1 согласовывает планируемое размещение Объекта в соответствии с положениями пункта 2.1 статьи 19 Закона об Автодорогах.
- 1.5. Сторона 2 за счёт собственных средств заказывает проектно-сметную документацию на прокладку объектов инженерных коммуникаций в соответствии с техническими требованиями и условиями, выданными Стороной 1. (Приложение № 1).
- 1.6. Сторона 2 осуществляет работы, связанные с прокладкой объектов инженерных коммуникаций в соответствии с разработанной проектно-сметной документацией, в соответствии с требованиями Градостроительного кодекса РФ, постановления Правительства Российской Федерации от 16.02.2008 № 87 и действующими строительными нормами СП 34.13330.2021, СП 42.13330.2016, ГОСТ Р 50597-2017 и другими нормативными актами.
- 1.7. В случае, если прокладка объектов инженерных коммуникаций в границах полосы отвода автомобильной дороги влечет за собой реконструкцию или капитальный ремонт автомобильной дороги, ее участков, такие реконструкция, капитальный ремонт осуществляются Стороной - 2 за счет собственных средств.

2. Права и обязанности сторон

2.1. Владелец коммуникаций обязан:

- 2.1.1. Получить экспертное заключение органа государственного строительного надзора в случаях, установленных Градостроительным кодексом РФ; Федеральным законом от 08.11.2007 № 257-ФЗ, «Об автомобильных дорогах и о дорожной деятельности в Российской Федерации и о внесении изменений в отдельные законодательные акты Российской Федерации».
- 2.1.2. До начала прокладки инженерных коммуникаций получить разрешение на строительство, в случаях, установленных действующим законодательством.
- 2.1.3. Не позднее, чем за 30 дней информировать Сторону 1 о сроках и условиях проведения соответствующих работ в границах полосы отвода.
- 2.1.4. Выполнить работы по прокладке объектов инженерных коммуникаций на Объекте в соответствии с проектно-сметной документацией.
- 2.1.5. По выполнению технических условий необходимо произвести благоустройство прилегающей территории.
- 2.1.6. По завершении строительства сдать объект, в соответствии с действующим законодательством Российской Федерации.
- 2.1.7. В случаях, установленных действующим законодательством, работы должны быть проведены с осуществлением государственного строительного надзора.
- 2.1.8. При выполнении работ по прокладке объектов инженерных коммуникаций обеспечивать строгое соблюдение технических требований и условий, проектной документации, выданных Стороной 1.
- 2.1.9. Использовать границы полосы отвода автомобильной дороги (участка), указанного в пункте 1.1, настоящего договора, только для прокладки объектов инженерных коммуникаций.

- 2.1.10. По представлению Стороны 1, либо уполномоченного им подведомственного территориального отделения, устранять выявленные им недостатки в установленный срок.
- 2.1.11. При выполнении работ по прокладке объектов инженерных коммуникаций не занимать дополнительную территорию, не предусмотренную проектной документацией, проектом организации строительства и схемой организации движения.
- 2.1.12. При выполнении работ по прокладке объектов инженерных коммуникаций, не указанных в технических условиях руководствоваться ГОСТ Р 50597-2017.
- 2.1.13. Нести материальную ответственность в случае возникновения в течение срока выполнения работ по прокладке объектов инженерных коммуникаций дорожно-транспортных происшествий из-за ненадлежащего качества выполненных Подрядчиком работ.
- 2.1.14. В случаях, установленных действующим законодательством, заключить соглашение на установление публичного сервитута на прокладку коммуникаций в полосе отвода автомобильных дорог общего пользования регионального или межмуниципального значения Московской области с Министерством имущественных отношений Московской области.
- 2.1.15. В случае несоблюдения ГОСТ Р 50597-2017, при возникновении ситуаций, влекущих угрозу безопасности дорожного движения (разрушение элементов дороги, водопропускных труб и т.п.) Сторона 2 обязан предпринять меры по обеспечению безопасного проезда автотранспорта по автомобильной дороге имеющимися у него материальными ресурсами и уведомить Сторону 1.

2.2. Балансодержатель дорог обязан:

- 2.2.1. Разработать и выдать Стороне 2 Технические требования и условия на выполнение работ по прокладке инженерных коммуникаций.
- 2.2.2. Согласовать разработанную проектно-сметную документацию по прокладке инженерных коммуникаций в течение 20-и (двадцати) рабочих дней или выдать замечания.
- 2.2.3. Самостоятельно либо через уполномоченное подведомственное территориальное отделение осуществлять технический надзор за прокладкой объектов инженерных коммуникаций в полосе отвода автомобильных дорог в соответствии с разрешительной документацией.
- 2.2.4. Принимать меры к устранению Стороной 2 недостатков, связанных с несоблюдением Технических требований и условий, проектной документации (других нормативных документов). В случае выявления в процессе строительства нарушений, требовать их устранения за счет Стороны 2.
- 2.2.5. Информировать Сторону 2 о планируемом проведении ремонта или реконструкции автомобильной дороги Объекта.

3. Земельно-имущественные отношения

- 3.1.1. В случаях, установленных действующим законодательством, Сторона 2 обязуется оформить земельный участок в полосе отвода Автомобильной дороги, необходимый для прокладки и эксплуатации Объекта, на правах публичного сервитута.
- 3.1.2. Для целей установления публичного сервитута на земельный участок для прокладки Объекта, в случаях, установленных действующим законодательством, Сторона 2

обязуется обратиться в уполномоченный орган Московской области (Министерство имущественных отношений Московской области или иной уполномоченный орган) с заявлением в порядке, установленном Приказом Министерства транспорта РФ № 297 от 10 августа 2020 г.

- 3.1.3. Сторона 2 обязуется использовать границы полосы отвода Автомобильной дороги (участка), указанного в пункте 1.1, настоящего Договора, только для прокладки, а также эксплуатации Объекта.

4. Ответственность сторон

- 4.1.1. В случае выявления нарушений со стороны заинтересованных служб до их устранения Стороны 2 приостанавливает работы.
- 4.1.2. Нарушение настоящего договора одной из Сторон путем неисполнения или ненадлежащего исполнения своих обязательств по договору влечет за собой возложение на эту Сторону обязанности по возмещению другой Стороне причиненного ущерба в порядке, установленном Гражданским кодексом Российской Федерации.
- 4.1.3. За неисполнение или ненадлежащее исполнение обязательств по настоящему договору Стороны несут гражданскую, административную и уголовную ответственность в соответствии с действующим законодательством Российской Федерации.

5. Срок действия договора

- 5.1.1. Настоящий Договор вступает в силу с момента его подписания сторонами и действует на протяжении срока службы Объекта.

6. Прочие условия

- 6.1.1. Настоящий Договор составлен в 2-х (двух) экземплярах, имеющих равную юридическую силу;
- 6.1.2. Любые изменения или дополнения к настоящему Договору оформляется дополнительными соглашениями, которые являются его неотъемлемой частью;
- 6.1.3. Настоящий Договор подлежит расторжению Стороной 1, в случае неисполнения обязательств со Стороны 2 п. 2.1 настоящего Договора и Стороной 2, в случае неисполнения обязательств Стороной 1, установленных в п. 2.2 настоящего Договора;
- 6.1.4. Договор может быть расторгнут по взаимному согласованию Сторон;
- 6.1.5. При расторжении данного Договора – Объект подлежит выносу с восстановлением благоустройства территории за счет Стороны 2.
- 6.1.6. Споры, возникающие при реализации настоящего договора, разрешаются Сторонами путем переговоров, а в случае не достижения согласия передаются на разрешение Арбитражного суда Московской области.
- 6.1.7. Во всем, что не урегулировано настоящим договором, Стороны обязаны руководствоваться нормами действующего гражданского законодательства Российской Федерации.

6.1.8. Стороны обязуются немедленно в письменной форме извещать друг друга об изменении сведений, указанных в п. 6 настоящего Договора.

6.1.9. Приложения к Договору:

6.1.10. Технические условия на прокладку инженерных коммуникаций в полосе отвода автомобильной дороги в 1 экз. на 2 л.

7. Юридические адреса и банковские реквизиты Сторон

Балансодержатель дорог (Сторона1)

Государственное бюджетное учреждение
Московской области «Мосавтодор»

Адрес местонахождения:

143404, Московская область, г.
Красногорск, ул. Райцентр, дом 8а.

Почтовый адрес:

143421, Московская область,
Красногорский район, 26-й км автодороги
«Балтия», бизнес-центр «Рига Ленд»,
строение 2.

ИНН 5000001525

КПП 502401001

ОГРН 1025002879626

ОКОГУ 2300234

ОКВЭД 84.11.8

Банковские реквизиты:

МЭФ Московской области

(л/с 20851209130

ГБУ МО «МОСАВТОДОР»)

р/с 03224643460000004800

в ГУ Банка России по ЦФО/УФК ПО
МОСКОВСКОЙ ОБЛАСТИ г. Москва (кор.

счет 40102810845370000004)

БИК 004525987

ОКТМО 46744000

Тел./факс: (495) 287-37-97

E-mail: info@mosavtodor.ru

Начальник Управления по вопросам
согласований и ТУ
ГБУ МО «Мосавтодор»

Игнатьев А.В.

«__» _____ г.

М.П.



Владелец коммуникаций (Сторона2)

АО «Мособлгаз»

юридический адрес:

143082, Московская область, город
Одинцово, деревня Раздоры,
километр 1-й (Рублёво-Успенское
шоссе тер.), дом 1, корпус Б, этаж
9, кабинет 901

адрес для направления
корреспонденции:

143016, Московская область,
Одинцовский городской округ,
бокс № 47

тел./факс 8-495-597-55-36

ИНН 5032292612

КПП 997650001

р/с 40702810000000007389

«Газпромбанк» (АО) 117420, г.
Москва,

к/с 30101810200000000823

БИК 044525823

Начальник отдела по
проектированию Управления
капитального строительства
АО «Мособлгаз»

Богомаз М.В.

«__» _____ г.

М.П.



Государственное бюджетное учреждение
Московской области
«МОСАВТОДОР»

ГБУ МО «Мосавтодор»
ИНН/КПП 5000001525/502401001
143241, Московская обл.,
Красногорский р-н,
26 км автодороги «Балтия»



тел.: (495) 287-31-68
(800) 234-88-20

СОГЛАСИЕ, СОДЕРЖАЩЕЕ ТЕХНИЧЕСКИЕ ТРЕБОВАНИЯ И УСЛОВИЯ № 57450006

АО «Мособлгаз»

(Наименование юридического лица или ФИО частного лица)

**Согласование прокладки инженерных коммуникаций
(газопровод высокого давления)**

(Наименование объекта, виды работ)

**а/д «г. Лобня, ул. Заречная», IV техническая категория, код дороги 4410204,
вдоль км 0+045 – км 0+160 (слева), пересечение на км 0+160, врезка на км 0+160 (справа);**

**а/д «Лобня - аэропорт Шереметьево (Мытищинский район)», II техническая категория,
код дороги 1120007, вдоль км 0+815 – км 0+820 (слева), врезка на км 0+815 (слева),
пересечение на км 0+820;**

(Наименование, категория, код автодороги, место проведения работ)

1. Разработать проектную документацию на прокладку инженерных коммуникаций в соответствии с нормативными правовыми актами*^{1,2,3,4,5,7}.
2. Проектные решения увязать с проектом планировки территории, утвержденным Постановлением Правительства Московской области от 25.12.2018 № 1011/46 «Об утверждении документации по планировке территории для реконструкции автомобильной дороги «Лобня-аэропорт Шереметьево».
3. Данное согласие, содержащее технические требования и условия, подготовлено в соответствии с протоколом рабочей группы от 18.03.2022 № ПС-83.
4. В проектной документации предусмотреть следующие мероприятия:
 - пересечение инженерными коммуникациями автомобильной дороги выполнить закрытым способом под прямым углом к оси пересекаемой автомобильной дороги в защитном кожухе;
 - концы защитного кожуха вывести на расстояние не менее 2,0 м от бордюра, обочины, подошвы откоса насыпи магистральных улиц и дорог;
 - рабочий и приемный котлованы расположить на расстоянии не менее 2,0 м от бордюра, обочины, подошвы откоса насыпи магистральных улиц и дорог;
 - глубина прокладки инженерных коммуникаций при пересечении дороги должна быть не менее 2,5 м от подошвы насыпи (или дна кювета) до верха футляра;
 - учитывая стесненные условия, вдоль автомобильной дороги газопровод проложить на расстоянии не менее 2,5 м от бортового камня, а также не менее 1,0 м от подошвы откоса насыпи, либо наружной бровки кювета автомобильных дорог, магистральных улиц и дорог до газопровода;
 - глубина прокладки инженерных коммуникаций в полосе отвода автомобильной дороги – не менее 2,0 м от подошвы насыпи (или дна кювета) до верха футляра в защитном кожухе (покрытии).
5. Обратиться за установлением публичного сервитута в Министерство имущественных отношений Московской области, в случаях, установленных действующим законодательством.

Государственное бюджетное учреждение
Московской области
«МОСАВТОДОР»

ГБУ МО «Мосавтодор»
ИНН/КПП 5000001525/502401001
143241, Московская обл.,
Красногорский р-н,
26 км автодороги «Балтия»



тел.: (495) 287-31-68
(800) 234-88-20

6. Заключение договора на прокладку коммуникаций в полосе отвода с ГБУ МО «Мосавтодор». Без договора согласие, содержащее технические требования и условия считать недействительным.
7. До начала производства работ оформить заказ на производство земляных работ.
8. Получить разрешение на строительство, в соответствии с Градостроительным кодексом Российской Федерации и Федеральным законом от 08.11.2007 № 257-ФЗ «Об автомобильных дорогах и о дорожной деятельности в Российской Федерации...» (в случае, если для прокладки, переноса или переустройства таких инженерных коммуникаций требуется выдача разрешения на строительство).
9. При производстве работ обеспечить безопасность движения установкой дополнительных дорожных знаков в соответствии с типовыми схемами*⁹.
10. Запрещается:
 - в полосе отвода дороги размещать временные здания и сооружения (бытовки, вагончики, заборы и т.д.);
 - загрязнение полосы отвода и проезжей части автомобильной дороги;
 - складирование материалов, оборудования и грунта на обочинах и откосах земляного полотна;
 - разрушение элементов автодороги.
11. По выполнению технических условий необходимо произвести благоустройство прилегающей территории*¹¹.
12. О начале и окончании работ сообщить на адрес электронной почты info@mosavtdor.ru.
13. В случае невыполнения одного из пунктов технических условий – согласие считать недействительным.
14. Срок действия технических условий – **2 (Два) года** (на проектирование и строительство).

Нормативные правовые акты, обязательные к исполнению:

- 1) Федеральный закон от 08.11.2007 № 257-ФЗ «Об автомобильных дорогах и о дорожной деятельности в Российской Федерации и о внесении изменений в отдельные законодательные акты Российской Федерации»;
- 2) Постановление Правительства РФ от 16.02.2008 № 87 «О составе разделов проектной документации и требованиях к их содержанию»;
- 3) Закон Московской области от 30.12.2014 № 191/2014-ОЗ «О регулировании дополнительных вопросов в сфере благоустройства в Московской области»;
- 4) ГОСТ Р 58350-2019 «Дороги автомобильные общего пользования. Технические средства организации дорожного движения в местах производства работ. Технические требования. Правила применения»;
- 5) СП 18.13330.2019 «Производственные объекты. Планировочная организация земельного участка (Генеральные планы промышленных предприятий)»;
- 6) СП 31.13330.2012 «Водоснабжение. Наружные сети и сооружения»;
- 7) СП 32.13330.2018 «Канализация. Наружные сети и сооружения»;
- 8) СП 34.13330.2012 «Автомобильные дороги»;
- 9) СП 42.13330.2016 «Градостроительство. Планировка и застройка городских и сельских поселений.»;

Государственное бюджетное учреждение
Московской области
«МОСАВТОДОР»

ГБУ МО «Мосавтодор»
ИНН/КПП 5000001525/502401001
143241, Московская обл.,
Красногорский р-н,
26 км автодороги «Балтия»



тел.: (495) 287-31-68
(800) 234-88-20

- 10) СП 42-101-2003 «Общие положения по проектированию и строительству газовых систем из металлических и полиэтиленовых труб»;
- 11) СП 48.13330.2019 «Организация строительства»;
- 12) СП 62.13330.2011 «Газораспределительные системы»;
- 13) ПУЭ издание 7.

Представитель ГБУ МО «Мосавтодор»:

Начальник Управления по вопросам согласований и ТУ ГБУ МО «Мосавтодор»

А.В. Игнатъев

(Фамилия, имя, отчество, должность)

Исполнитель:

Главный специалист отдела согласований и ТУ ГБУ МО «Мосавтодор»

Т.К. Гарибов

(Фамилия, имя, отчество, должность)

«31» марта 2022 г.

Технические условия от 29.08.2019 № 10811-25-П/48 на подключение (технологическое присоединение)



ТЕХНИЧЕСКИЕ УСЛОВИЯ № 10811-25-П/48 от 29.08.2019

(действительны в течение 2 лет)

Настоящие технические условия на подключение (технологическое присоединение) выданы в соответствии с Градостроительным кодексом Российской Федерации от 29.12.2004 № 190-ФЗ.

Заказчик: АО "МОСОБЛГАЗ"

Объект реконструкции (переноса): Сооружение- участок газовой распределительной сети от ГРС "ТЭЦ-21" № 10/7, общей протяженностью 27124,13 п.м, в т.ч. ГВД 2-й категории 24719,77 п.м., ГСД - 2402,36 п.м, инв. № 00:000:001:000000190, номер на плане 1, кадастровый номер 50:12:0060114:937, расположенная по адресу: Московская область, Мытищинский район, д. Новосельцево и находящаяся в собственности АО "Мособлгаз", в части газопровода высокого давления 2 категории, протяженностью 1514,37 п.м., бух. инв. № 20-004029 (Л0110617), проложенный по адресу: Московская область, г. Лобня, мкр. Букино (от ГРП до РТС)

Технические характеристики: Газопровод высокого давления $P \leq 0,6$ МПа $D=219$ мм

003352

Особые условия:

1. Технические условия на присоединение к газораспределительной системе являются обязательными к исполнению. Отступление от технических условий допускается по предварительному согласованию с АО "Мособлгаз".
2. Газопровод-источник находится в собственности АО "Мособлгаз" (зона эксплуатационной ответственности филиала АО "Мособлгаз" "Красногорскмежрайгаз")

**Заместитель Генерального директора -
главный инженер**

Начальник технического отдела

Технические условия получены

30.08.2019

(дата, подпись, фамилия)



Иваньков В.И.
Вуколов С.А.
Темнов С.Е.

27.09.2021 № 14509

АО «Мособлгаз»

Настоящим письмом АО «Мособлгаз» вносит изменение в технические условия от 29.08.2019 № 10811-25-П/48 и технические условия от 19.11.2019 № 10811/ЭЗ на защиту газопроводов от коррозии.

Пункт «Объект реконструкции (переноса)» технических условий от 29.08.2019 № 10811-25-П/48 и пункт «Объект газификации» технических условий от 19.11.2019 № 10811/ЭЗ изложить в следующей редакции:

«Сооружение-участок газовой распределительной сети от ГРС "ТЭЦ-21" № 10/7, номер на плане 1, кадастровый номер 50:12:0060114:937, по адресу: Московская область, Мытищинский район, д. Новосельцево, находящийся в собственности АО "Мособлгаз", в части подземного и надземного газопровода высокого давления 2 категории, бух. инв. № 20-004029 (Л01103940617), расположенного по адресу: мкр. Букино от ГРП до РТС, реконструируемого в рамках реализации мероприятий АО «Мособлгаз» по перекладке аварийных участков стальных газопроводов.»

В части срока действия обоих указанных технических условий следует читать: «Действительны до 16.09.2023.»

Данное письмо считать неотъемлемой частью технических условий от 29.08.2019 № 10811-25-П/48 и технических условий от 19.11.2019 № 10811/ЭЗ.

Заместитель Генерального директора –
главный инженер



В.И. Иваньков



ГОСУДАРСТВЕННОЕ БЮДЖЕТНОЕ УЧРЕЖДЕНИЕ МОСКОВСКОЙ ОБЛАСТИ
«МОСАВТОДОР»

143421, Московская область, Красногорский район
26-й км автодороги «Баттлы», Бизнес-центр «Рига-Центр», строение 2

тел./факс: (495) 287-37-97
e-mail: info@mosavtdor.ru

27.07.2022 № Исх-21751/2022

На № _____ от _____

Главному инженеру
Московского филиала АО
«Гипрониигаз»
Бурдину В.С.


Ул. Орджоникидзе, д. 11, стр. 1А,
пом. 16А, г. Москва, 115419

ГБУ МО «Мосавтодор» рассмотрело обращение № 167-МФ от 26.07.2022 (Вх. от 26.07.2022 № ВХС-1176/2022) по вопросу прокладки инженерных коммуникаций в полосе отвода автомобильных дорог регионального значения «г. Лобня, ул. Заречная», «Лобня - аэропорт Шереметьево (Мытищинский район)».

По результатам рассмотрения сообщаем, что ГБУ МО «Мосавтодор» согласовывает представленный проект прокладки инженерных коммуникаций в полосе отвода автомобильных дорог регионального значения «г. Лобня, ул. Заречная», «Лобня - аэропорт Шереметьево (Мытищинский район)» при условии выполнения согласия, содержащего технические требования и условия, № 57450006 от 31.03.2022.

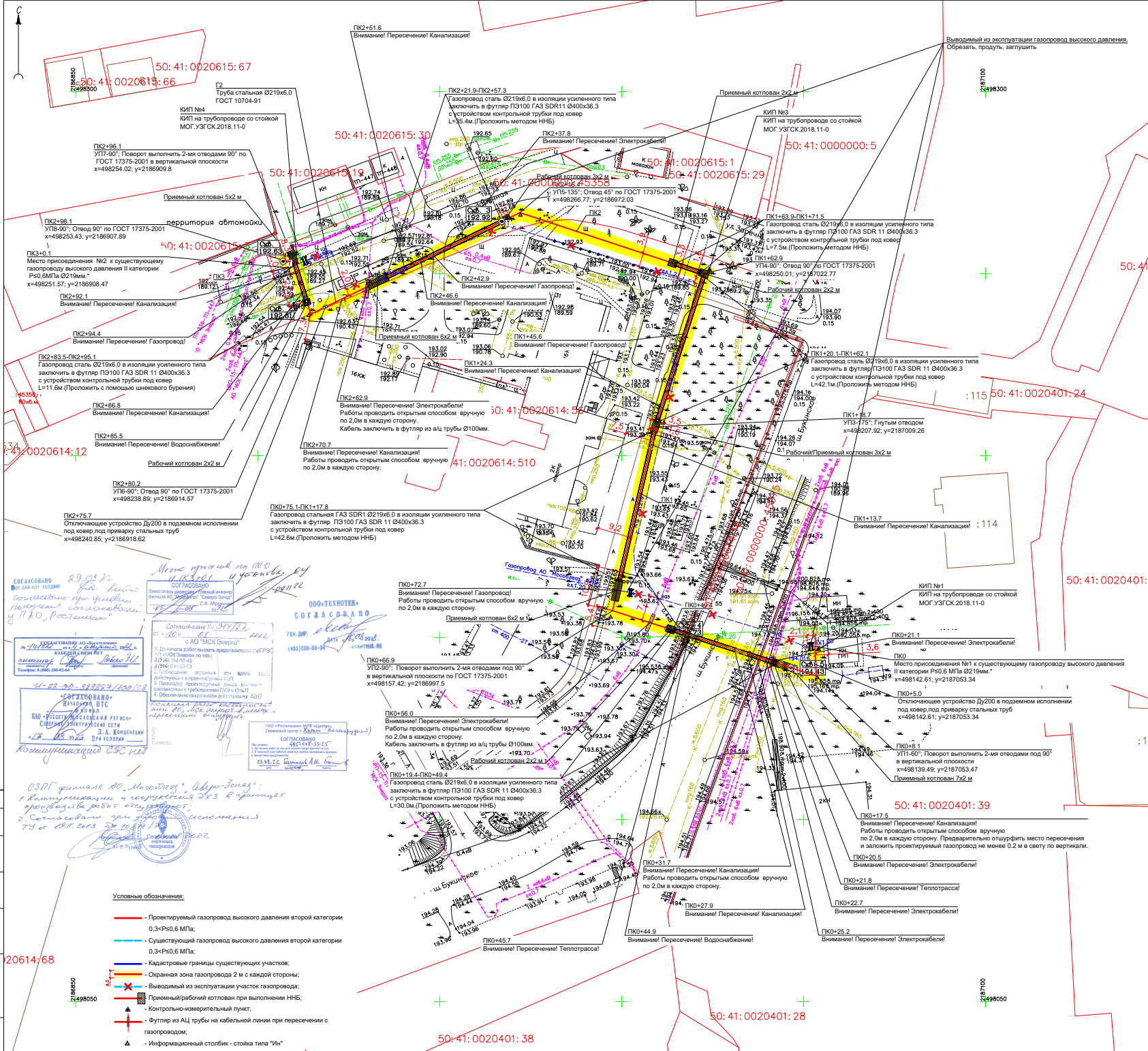
Начальник

Управления по вопросам согласований и ТУ
ГБУ МО «Мосавтодор»



А.В. Игнатьев

Исп.: Матыцин А. М.
тел : 8-962-522-14-37



ООО "Лобненский Волокна" СДЛ П.С. СОВАНОВ
 Инженер А.И. СОВАНОВ
 17.08.2022 г.

Согласно проекту и спецификации канализационных труб
 20 канализационных труб
 ООО "Лобненский Волокна" для обеспечения существующих сетей канализации и газопровода на объекте по адресу: 50:01:0020614:12
 в муниципальном образовании "Од. Лобненский район" в целях проведения работ по модернизации газопровода с существующими сетями канализации для проведения работ по модернизации газопровода с сетями канализации в объеме сметы 02.13330.2016.

Место присоединения №1 к существующему газопроводу высокого давления II категории Р50,6 МПа Ø219мм.
 x=498251.57; y=2186908.47

Место присоединения №2 к существующему газопроводу высокого давления II категории Р50,6 МПа Ø219мм.
 x=498251.57; y=2186908.47

Место присоединения №1 к существующему газопроводу высокого давления II категории Р50,6 МПа Ø219мм.
 x=498142.61; y=2187053.34

Место присоединения №1 к существующему газопроводу высокого давления II категории Р50,6 МПа Ø219мм.
 x=498142.61; y=2187053.34

Место присоединения №1 к существующему газопроводу высокого давления II категории Р50,6 МПа Ø219мм.
 x=498142.61; y=2187053.34

Место присоединения №1 к существующему газопроводу высокого давления II категории Р50,6 МПа Ø219мм.
 x=498142.61; y=2187053.34

- Условные обозначения:**
- Проектируемый газопровод высокого давления второй категории 0,3-Р50,6 МПа;
 - Существующий газопровод высокого давления второй категории 0,3-Р50,6 МПа;
 - Кадастровые границы существующих участков;
 - Охранная зона газопровода 2 м с каждой стороны;
 - Выводимый из эксплуатации участок газопровода;
 - Приемный/рабочий котлован при выполнении ННБ;
 - Контрольно-измерительный пункт;
 - Футляр из АЦ трубы на кабельной линии при пересечении с газопроводом;
 - Информационный столбик - стойка типа "И"

"В составе газораспределительной сети от ГРС «ГЗЦ-21» №10/7, общей протяженностью 27124,13 п.м., в т.ч. ГСД 5-й категории 2471,77 п.м., ГСД - 2404,36 п.м., инв. 00.000.001.000000190, расположенной по адресу: Московская область, Мытищинский район, д.Новосельское, кадастровый номер 50:12:060114:937, находящийся в собственности АО «Мосгаз», в части газопровода высокого давления 2 категории, протяженностью 1514,37 п.м., бух. инв. № 20-004029 (ЛП110617), проложенный по адресу: Московская область, г. Лобня, мкр. Бурино (от ГРП до ГРС). Работы по замене построенных газопроводов в действующей газораспределительной сети является газоопасной и осуществляется газораспределительной организацией, способы присоединения вновь построенных газопроводов к действующим сетям определяется газораспределительной организацией в соответствии с действующими нормами.

Д100-УК/20-ППО					
Изм.	Коп. уч. листа	Исполн.	Подпись	Дата	
Разработчик	Шароков	А.И.	СОВАНОВ	07.22	Проект полосы отвода
Проверил	Мильникова	А.И.	СОВАНОВ	07.22	
Гип	Мильникова	А.И.	СОВАНОВ	07.22	План газопровода ГЗ ПК0-ПК3+0,1 М1:500
Н. контр.	Бурдан	А.И.	СОВАНОВ	07.22	

Лист № 1 из 1
 20614:68

50:01:0020401:28

50:01:0020401:38

50:01:0020401:24

50:01:0020401:29

50:01:0020401:39

50:01:0020614:59

41:0020614:510

50:01:0020614:12

50:01:0020615:30

50:01:0020615:19

50:01:0020615:1

50:01:0000000:5

50:01:0020615:29

50:01:0020615:30

50:01:0020401:24

50:01:0020401:24

50:01:0020401:24

50:01:0020401:29

50:01:0020401:39

50:01:0020614:59

41:0020614:510

50:01:0020614:12

50:01:0020615:30

50:01:0020615:19

50:01:0020615:1

50:01:0000000:5

50:01:0020615:29

50:01:0020615:30

50:01:0020401:24

50:01:0020401:24

50:01:0020401:24

50:01:0020401:29

50:01:0020401:39

50:01:0020614:59

41:0020614:510

50:01:0020614:12

50:01:0020615:30

50:01:0020615:19

50:01:0020615:1

50:01:0000000:5

50:01:0020615:29

50:01:0020615:30

50:01:0020401:24

50:01:0020401:24

50:01:0020401:24

50:01:0020401:29

50:01:0020401:39



АО «Росгазификация»

Акционерное общество
Головной научно-исследовательский и проектный институт
по распределению и использованию газа

«Гипрониигаз»

Свидетельство № ГСП-12-022 от 08.11.2016 г.

Московский филиал

Заказчик: АО «Мособлгаз»

Утверждаю:

Управляющий

ООО «Управляющая компания «ДонГИС»



/В.Т. Замиховский/

М.П.

«Реконструкция сооружения-участка газовой распределительной сети от ГРС «ТЭЦ-21» № 10/7, кадастровый номер 50:12:0060114:937, в части газопровода высокого давления, проложенного в г. Лобня, мкр. Букино, бух. инв. № 20-004029 (Л0110617)»

ПРОЕКТНАЯ ДОКУМЕНТАЦИЯ

Раздел 2 Проект полосы отвода

Д100-УК/20-ППО.1

Том 2

г. Москва
2022г.

Подп. и дата

Взам. инв. № Инв. № дубл.

Подп. и дата

Инв. № подл



АО «Росгазификация»

Акционерное общество
Головной научно-исследовательский и проектный институт
по распределению и использованию газа
«Гипрониигаз»
Свидетельство № ГСП-12-022 от 08.11.2016 г.
Московский филиал

Заказчик: АО «Мособлгаз»

«Реконструкция сооружения-участка газовой распределительной сети от ГРС «ТЭЦ-21» № 10/7, кадастровый номер 50:12:0060114:937, в части газопровода высокого давления, проложенного в г. Лобня, мкр. Букино, бух. инв. № 20-004029 (Л0110617)»

ПРОЕКТНАЯ ДОКУМЕНТАЦИЯ

Раздел 2 Проект полосы отвода

Д100-УК/20-ППО.1

Том 2

Директор

А. В. Кузнецов

Главный инженер

В.С. Бурдин



г. Москва
2022 г.

Подп. и дата

Взам. инв. № Инв. № дубл.

Подп. и дата

Инв. № подл

Обозначение	Наименование	Примечание
Д100-УК/20-ППО.С	Содержание тома	
Д100-УК/20-СП	Состав проектной документации	
Д100-УК/20-СП	Ведомость состава инженерных изысканий	
Д100-УК/20-ППО	Текстовая часть	
	1. Характеристика участка строительства трассы газопровода	
	2. Обоснование необходимости размещения проектируемого объекта на землях сельскохозяйственного назначения, лесного, водного фондов, землях особо охраняемых природных территорий	
	3. Обоснование размеров земельных участков	
	4. Перечень пересекаемых естественных преград и искусственных сооружений	
	5. Решения по организации рельефа трассы и инженерной подготовки территории	
	6. Сведения о радиусах и углах поворота, длине прямых и криволинейных участков, продольных и поперечных уклонах, преодолеваемых высотах	
Д100-УК/20-ППО	Графическая часть	
Лист 1	Ситуационный план М 1:3000	
Лист 2	План трассы газопровода М 1:500	
Лист 3	Продольный профиль газопровода	
Д100-УК/20-ППО.С	Спецификация	

Согласовано

Взам. инв. №

Подп. и дата

Инв. № подл.

Д100-УК/20-ППО.С

Изм	Лист	№ докум.	Подпись	Дата
ГИП		Мыльникова		08.22
Разраб.		Бурдин		08.22
Проверил		Хасьянов		08.22
Н. Контр.		Мыльникова		08.22

Содержание
тома 2

Стадия	Лист	Листов
П	1	1

АО МФ
«ГипроНИИгаз»

№ тома	Обозначение	Наименование	Примечание
1	Д100-УК/20-ПЗ	Раздел 1 «Пояснительная записка»	
2	Д100-УК/20-ППО	Раздел 2 «Проект полосы отвода»	
3	Д100-УК/20-ТКР	Раздел 3 «Технологические и конструктивные решения. Искусственные сооружения»	
		Раздел 4 «Здания и сооружения, входящие в инфраструктуру линейного объекта»	Не разрабатывается
4	Д100-УК/20-ПОС	Раздел 5 «Проект организации строительства»	
		Раздел 6 «Проект организации по сносу и демонтажу»	Не разрабатывается
5	Д100-УК/20-ООС	Раздел 7 «Мероприятия по охране окружающей среды»	
6	Д100-УК/20-МПБ	Раздел 8 «Мероприятия по обеспечению пожарной безопасности»	
7	Д100-УК/20-СМ	Раздел 9 «Смета на строительство»	
8	Д100-УК/20-ГОиЧС	Раздел 10 часть 1 «Перечень мероприятий по гражданской обороне, мероприятий по предупреждению чрезвычайных ситуаций природного и техногенного характера»	
9	Д100-УК/20-РЗ	Раздел 10 часть 2 "Рекультивация земель"	
10	Д100-УК/20-ЭХЗ	Раздел 10 часть 3 «Антикоррозионная защита газопровода. Электроснабжение»	Не разрабатывается





Согласовано

Взам. инв. №

Подп. и дата

Инв. № подл.

Д100-УК/20-СП

Изм	Лист	№ докум.	Подпись	Дата
ГИП		Бурдин		08.22
Разраб.		Шаройко		08.22
Проверил		Бурдин		08.22
Н. Контр.		Мыльникова		08.22

Состав проектной документации

Стадия	Лист	Листов
П	1	1

АО МФ
«ГипроНИИгаз»

Ведомость состава инженерных изысканий

№ тома	Обозначение	Наименование	Примечание
1	РАГ-10811/10808/20-УКС-ИГИ	Отчет по инженерно-геологическим изысканиям, выполненный в сентябре 2020 г.	АО «ДонГИС»
2	РАГ-10811/10808/20-УКС-ИГДИ	Отчет по инженерно-геодезическим изысканиям, выполненный в июне-декабре 2021 г.	АО «ДонГИС»
3	РАГ-10811/10808/20-УКС-ИЭИ	Отчет по инженерно-экологическим изысканиям, выполненный в сентябре 2020 г.	АО «ДонГИС»

Взам. инв. №

Подп. и дата

Инв. № подл.

Изм.	Лист	№ докум.	Подпись	Дата

Д100-УК/20-ППО.С

Лист

5

1. Характеристика участка строительства трассы газопровода

Проект полосы отвода (ППО) разработан для строительства газопровода: «Реконструкция сооружения-участка газовой распределительной сети от ГРС «ТЭЦ-21» № 10/7, кадастровый номер 50:12:0060114:937, в части газопровода высокого давления, проложенного в г. Лобня, мкр. Букино, бух.инв. № 20-004029 (ЛО110617) (1 этап)» на основании:

- договор подряда между АО «Мособлгаз» и АО «ДонГИС» № РАГ-10811/10808/20-УКС от 26.06.2020 г.;
- договора подряда между АО «ДонГИС» и Московский филиал АО «Гипрониигаз» №Д100-УК/20 от 01.07.2020 г.

Программа Правительства Московской области «Развитие газификации в Московской области до 2030 года».

Заказчик – АО «Мособлгаз».

Исходные данные для разработки проектной документации

Исходными данными для разработки проектной документации являются:

- технические условия № 10811-25-П/48 от 29.08.2019 г., выданные АО «Мособлгаз», Письмо о продлении технических условий от 27.09.2021 г. №14509
- технические условия № 10811/ЭЗ от 19.11.2019 г., выданные АО «Мособлгаз», на защиту газопроводов от коррозии, Письмо о продлении технических условий от 27.09.2021 г. №14509, Письмо об отсутствии необходимости выполнения ТУ ЭХЗ от 03.08.2022г.;
- отчет по инженерно-геодезическим изысканиям, выполненный АО «ДонГИС» в июне-декабре 2021 г.;
- отчет по инженерно-геологическим изысканиям, выполненный АО «ДонГИС» в сентябре 2020 г.;
- отчет по инженерно-экологическим изысканиям, выполненный АО «ДонГИС» в сентябре 2020 г.

Проект разработан в соответствии с требованиями нормативной документации:

- Технический регламент №870 «О безопасности систем газораспределения и газопотребления»;
- Постановление правительства РФ от 16 февраля 2008г. №87 «О составе разделов проектной документации и требованиях к их содержанию»;





Согласовано

Взам. инв. №

Подп. и дата

Инв. № подл.

Д100-УК/20-СП

Изм	Лист	№ докум.	Подпись	Дата
ГИП		Бурдин		08.22
Разраб.		Шаройко		08.22
Проверил		Бурдин		08.22
Н. Контр.		Мыльникова		08.22

«Реконструкция сооружения-участка газовой распределительной сети от ГРС «ТЭЦ-21» № 10/7, кадастровый номер 50:12:0060114:937, в части газопровода высокого давления, проложенного в г. Лобня, мкр. Букино, бух. инв. № 20-004029 (ЛО110617) (1 этап)»

Стадия	Лист	Листов
П	1	18

АО МФ
«ГипроНИИгаз»

- СП 62.13330.2011 с изм.№1,2,3,4 (актуализированная редакция СНиП 42-01-2002) «Газораспределительные системы»;
- СП 42-101-2003 «Общие положения по проектированию и строительству газораспределительных систем из металлических и полиэтиленовых труб»;
- СП 42-102-2004 «Проектирование и строительство газопроводов из металлических труб»;
- СП 42-103-2003 «Проектирование и строительство газопроводов из полиэтиленовых труб и реконструкция изношенных газопроводов»;
- ГОСТ 21.710-2021 «Система проектной документации для строительства. Правила выполнения рабочей документации наружных сетей газоснабжения»;
- ГОСТ Р 21.1101-2013 Основные требования к проектной и рабочей документации»;
- СП 42.13330.2011 (актуализированная редакция СНиП 2.07.08-89) «Градостроительство, планировка и застройка городских и сельских поселений»;
- СП 48.13330.2011 (актуализированная редакция СНиП 12-01-2004) «Организация строительства»;
- Федеральные нормы и правила в области промышленной безопасности «Правила безопасности сетей газораспределения и газопотребления» (утв. приказом Федеральной службы по экологическому, технологическому и атомному надзору от 15 ноября 2013 г. № 542).

Климатические условия района строительства

Административно участок работ расположен в Московской области, городском округе Лобня, в мкр. Букино.

Территория района расположена в зоне умеренно-континентального климата с холодной зимой и умеренно теплым летом. Континентальность климата увеличивается с северо-запада на юго-восток. По географическому положению район находится под воздействием воздушных масс Атлантики, Арктического бассейна, а также масс, сформировавшихся над территорией Европы. Для территории характерен западный тип атмосферной циркуляции, который характеризуется значительной устойчивостью, значительными осадками и активной циклонической деятельностью. Обычно западная циркуляция сменяется на восточную в период с октября по май, что сопровождается малооблачной погодой, большими отрицательными аномалиями температуры воздуха зимой и положительными летом.

Д100-УК/20-ППО

Лист

7

Взам. инв. №

Подп. и дата

Инв. № подл.

Изм.	Лист	№ докум.	Подпись	Дата

В соответствии со СП 131.13330.2012 Строительная климатология. Актуализированная редакция СНиП 23-01-99* (с Изменением N 2) исследуемая территория входит в зону II-B. Климатические показатели приведены в таблице 1.1.

Таблица 1.1 - Климатические показатели

Наименование параметра	Значение параметра	Примечание
Температура воздуха абсолютная минимальная, °С	- 43	СНиП 23-01-99 «Строительная климатология»
Температура воздуха абсолютная максимальная, °С	+ 38	
Температура наиболее холодной пятидневки обеспеченностью 0,92, °С	-25	
Средняя максимальная температура воздуха наиболее теплого месяца, °С	23,5	
Период со средней суточной температурой воздуха ≤ 8 °С, сут средняя температура, °С	205 - 2,2	

Данные об участке строительства

Трасса газопровода выбрана в соответствии с требованиями СП 42.13330.2011 «Градостроительство, планировка и застройка городских и сельских поселений» с учетом сложившейся застройки и данными государственного кадастра недвижимости. А также с учетом максимального сохранения растительного покрова и зеленых насаждений, в наиболее безопасных местах, с допустимым приближением к существующим строениям, подземным и надземным коммуникациям.

Согласно ГОСТ Р 53865-2010 «Системы газораспределительные. Термины и определения» сеть газораспределения является «Технологический комплекс, состоящий из распределительных газопроводов, газопроводов-вводов, сооружений, технических устройств». Таким образом, проектируемый газопровод высокого давления 2 категории на участке ПК0-ПК3+01,0 относятся к распределительным газопроводам и являются частью сети газораспределения.

Д100-УК/20-ППО

Лист

8

Взам. инв. №

Подп. и дата

Инв. № подл.

Изм. Лист № докум. Подпись Дата

Зона строительных работ при разработке траншей принята минимальной. Прокладка газопровода вблизи зданий выполняется бестраншейным способом методом шнекового бурения (бурошnek).

Трасса проектируемого газопровода проходит в границах кадастровых кварталов 50:41:0020614, 50:41:0020401, 50:41:0020615 по землям категории «земли населенных пунктов». Пересекает границы земельных участков: 50:41:0020401:39, 50:41:002614:16, 50:41:0000000:45075, 50:41:0000000:45358.

Участок, необходимый для строительства газопровода, общей площадью 2687 кв.м. из земель неразграниченной госсобственности, из земель ГБУ МО «Мосавтодор» с к.н. 50:41:0000000:45358 – 698,2 кв.м, с к.н. 50:41:0000000:45075 – 120,0 кв.м., УМП «Лобненская теплосеть» с к.н. 50:41:0020614:16 – 8.0 кв.м., с к.н. 50:41:0020401:39 - 521,5 кв.м.

Трасса газопровода высокого давления 2 категории PN0,6 МПа от места присоединения к существующему газопроводу (начало реконструируемого участка) до существующего газопровода (окончание реконструируемого участка) (ПК0-ПК3+01.0):

Началом проектируемой трассы является присоединение в существующий подземный газопровод высокого давления PN 0,6 МПа, D=219x6,0 мм (место присоединения №1). Присоединение осуществляется с установкой подземного шарового крана на территории участка с кадастровым номером 50:41:0020401:39. Далее газопровод пересекает автомобильную дорогу «Лобня – аэропорт Шереметьево» и следует на северо-запад до установки отключающего устройства на участке с кадастровым номером 50:41:0000000:45358 и пересечения с автомобильной дорогой г. Лобня, ул. Заречная. После пересечения автомобильной дороги выполняется подключение к существующему подземному газопроводу PN 0,6 МПа, D=219x6,0 мм с установкой подземного шарового крана. Конечными точками проектируемого газопровода являются места присоединений в существующие газопроводы.

На участке производства работ имеются зеленые насаждения в виде отдельных деревьев, кустарников - при производстве работ должны быть обеспечены меры по максимальному сохранению существующих зеленых насаждений, при необходимости устанавливаются защитные деревянные короба, вырубка деревьев производится согласно порубочной ведомости и дендроплану (см. раздел ПОС).

Выбор трассы газопровода произведен из условий обеспечения экономического строительства, надежной и безопасной эксплуатации газопроводов

Взам. инв. №

Подп. и дата

Инв. № подл.

Изм.	Лист	№ докум.	Подпись	Дата

Д100-УК/20-ППО

Лист

9

в стесненных условиях городской застройки. Проектной документацией предусматривается техническая рекультивация нарушенных земель, строительные работы носят кратковременный характер. Строительство газопровода на антропогенную нагрузку и ландшафт территории, существенного влияния не окажет.

Основными планировочными ограничениями на проектируемой территории являются зоны с особыми условиями использования территории, касающиеся охранных зон инженерных коммуникаций, полос автодороги.

Выбор трассы газопровода произведен из условий обеспечения экономического строительства, надежной и безопасной эксплуатации газопроводов.

Сведения о проектируемом газопроводе

Проектной документацией предусматривается строительство подземного газопровода из стальных труб высокого давления второй категории ГЗ ($P \leq 0,6$ МПа): «Реконструкция сооружения-участка газовой распределительной сети от ГРС «ТЭЦ-21» № 10/7, кадастровый номер 50:12:0060114:937, в части газопровода высокого давления, проложенного в г. Лобня, мкр. Букино, бух. инв. № 20-004029 (Л0110617) (1 этап)».

Согласно ТУ АО «Мособлгаз» № 10811-25-П/48 от 29.08.2019 г. источником газоснабжения (место присоединения) является распределительный газопровод высокого второй категории, $P \leq 0,6$ МПа, $D=219$ мм. Участок входит в газораспределительную сеть от ГРС «ТЭЦ-21» №10/7, общей протяженностью 27124,13 п.м., в т.ч. ГВД 2-й категории 24719,77 п.м., ГСД – 2404,36 п.м., инв. 00:000:001:000000190, расположенной по адресу: Московская область, Мытищинский район, д.Новосельцево, кадастровый номер 50:12:0060114:937, находящейся в собственности АО «Мособлгаз», в части газопровода высокого давления 2 категории, протяженностью 1514,37 п.м., бух. инв. № 20-004029 (Л0110617), проложенный по адресу: Московская область, г. Лобня, мкр. Букино (от ГРП до РТС).

Места присоединения проектируемого газопровода:

1) место присоединения №1 – в точке ПК0 к существующему газопроводу высокого давления второй категории, $P \leq 0,6$ МПа, $D=219$ мм, проложенного по адресу: Московская область, г.Лобня, мкр. Букино (от ГРП до РТС) на территории ТЭЦ;

2) место присоединения №2 – в точке ПК3+0,1 к существующему газопроводу высокого давления второй категории, $P \leq 0,6$ МПа, $D=219$ мм, проложенного по адресу: Московская область, г.Лобня, мкр. Букино (от ГРП до РТС) в районе автомойки.

Д100-УК/20-ППО

Лист

10

Взам. инв. №

Подп. и дата

Инв. № подл.

Изм.	Лист	№ докум.	Подпись	Дата

Транспортируемая среда - природный газ ГОСТ 5542-2014, относительная плотность газа $\rho=0,730 \text{ кг/м}^3$, низшая теплота сгорания $Q_{нр}=33,47 \text{ МДж/ м}^3$.

Материал труб – сталь.

Конечными точками проектируемого газопровода являются места присоединений в существующие газопроводы.

На протяжении трассы проектируемый газопровод пересекает инженерные сети районного и местного значения:

- подземные кабельные линии ПАО «МСК Энерго»;
- подземные газопроводы высокого давления АО «Мособлгаз»;
- автодорога районного значения "Лобня – аэропорт Шереметьево";
- автодорога районного значения "г. Лобня, ул. Заречная".
- подземная канализация;
- подземный водопровод;
- надземная теплосеть.

Протяженность проектируемого объекта:

Газопровод высокого давления второй категории ГЗ ($P \leq 0,6 \text{ МПа}$) – 301,0 м.

Назначение объекта в соответствии с Общероссийским классификатором видов экономической деятельности, продукции и услуг (ОК 013-2014): Газопровод. Код 220.41.20.20.326.

Сведения о классе промышленной опасности газопровода высокого давления в соответствии с Федеральным законом № 116-ФЗ - III класс опасности - для опасных производственных объектов, предназначенных для транспортировки природного газа под давлением свыше 0,005 МПа до 1,2 МПа включительно или сжиженного углеводородного газа под давлением свыше 0,005 МПа до 1,6 МПа включительно.

Уровень ответственности (ГОСТ Р 54257-2010 Надежность строительных конструкций и оснований. Основные положения и требования) - уровень 2 – нормальный.

Основанием для газопровода будут являться грунты:

Пикеты	Слой
ПК0-ПК0+8.1	ИГЭ-1 – Техногенный грунт: Суглинок песчанистый легкий твердый с включением щебня и строительного мусора.
ПК0+8.1-ПК0+66,9	ИГЭ-2 – Суглинок пылеватый, тяжелый, полутвердый, среднедеформируемый

Изм. № подл.

Подп. и дата

Взам. инв. №

ПК0+66,9-ПК2+75,7	ИГЭ-1 – Техногенный грунт: Суглинок песчаный легкий твердый с включением щебня и строительного мусора
ПК2+75,7-ПК2+96.1	ИГЭ-2 – Суглинок пылеватый, тяжелый, полутвердый, среднедеформируемый
ПК2+96.1-ПК3+01,0	ИГЭ-1 – Техногенный грунт: Суглинок песчаный легкий твердый с включением щебня и строительного мусора

По всей трассе газопровода за исключение мест бестраншейной прокладки предусматривается подсыпка 0,1м и присыпка 0,2м несмерзающим сыпучим грунтом.

Основные проектные решения

Для строительства газопровода высокого давления второй категории РN0,6 МПа приняты стальные электросварные прямошовные трубы сортамент по ГОСТ 10704-91, технические условия по ГОСТ 10705-80*, из стали 20 группы «В» с защитным покрытием "усиленного" типа двухслойным, полимерным (на основе экструдированного полиэтилена) по ТУ 1394-017-50172433-02 или по ТУ 1394-016-04001657-01.

Фасонные элементы для стальных газопроводов приняты по ГОСТ 17380-2001, ТУ 1469-013-04834179-2014. Для соединения стальных газопроводов применяют электродугую сварку, выполняемую по ГОСТ 16037-80.

Для защиты стальных участков подземного газопровода предусмотрена заводская изоляция «усиленного» типа на основе двухслойного экструдированного полиэтилена по ГОСТ 9.602-2016.

В местах пересечения:

– а/д «Лобня – аэропорт Шереметьево» II технической категории (собственник ГБУ МО «Мосавтодор») ПК0+19.4-ПК0+49.4 прокладка ГЗ Ø219х6,0 в футляре ПЭ100 SDR11 Ø400х36.3 ГОСТ 18599-2001 закрытым способом, методом ННБ с устройством контрольной трубки под ковер, L=30,0 м;

- а/д «ул. Заречная» IV технической категории (собственник ГБУ МО «Мосавтодор») ПК2+83.5-ПК2+95.1 прокладка ГЗ Ø219х6,0 в футляре ПЭ100 SDR11 Ø400х36.3 ГОСТ 18599-2001 закрытым способом, методом шнекового бурения с устройством контрольной трубки под ковер, L=11,6 м;

- канализации ООО «Лобненский водоканал» ПК0+27.9, ПК1+13.7, ПК1+24.3, ПК2+51.6, ПК2+46.6, ПК2+46.6, ПК2+51.6 прокладка ГЗ Ø219х6,0

Взам. инв. №

Подп. и дата

Инв. № подл.

Изм.	Лист	№ докум.	Подпись	Дата

Д100-УК/20-ППО

Лист

12

в футляре ПЭ100 SDR11 Ø400x36,3 ГОСТ 18599-2001 закрытым способом, методом ННБ с устройством контрольной трубки под ковер;

- канализации ООО «Лобненский водоканал» ПК0+17.5, ПК2+70.7, прокладка ГЗ Ø219x6,0 открытым способом;

- канализации ООО «Лобненский водоканал» ПК2+86.8, ПК2+92.1 прокладка ГЗ Ø219x6,0 в футляре ПЭ100 SDR11 Ø400x36,3 ГОСТ 18599-2001 закрытым способом, методом шнекового бурения с устройством контрольной трубки под ковер;

- водопровода ООО «Лобненский водоканал» ПК2+85.5 прокладка ГЗ Ø219x6,0 в футляре ПЭ100 SDR11 Ø400x36,3 ГОСТ 18599-2001 закрытым способом, методом шнекового бурения с устройством контрольной трубки под ковер;

- водопровода ООО «Лобненский водоканал» ПК0+44.9 прокладка ГЗ Ø219x6,0 в футляре ПЭ100 SDR11 Ø400x36,3 ГОСТ 18599-2001 закрытым способом, методом ННБ с устройством контрольной трубки под ковер;

- теплотрассы УМП «Лобненская теплосеть» ПК0+45.7, ПК0+21.8 прокладка ГЗ Ø219x6,0 в футляре ПЭ100 SDR11 Ø400x36,3 ГОСТ 18599-2001 закрытым способом, методом ННБ с устройством контрольной трубки под ковер;

- высоковольтных кабелей «МСК Энерго» ПК0+25.2, ПК2+37.8 прокладка ГЗ Ø219x6,0 открытым способом;

- высоковольтных кабелей «МСК Энерго» ПК0+20.5, ПК0+22.7, ПК0+56.0, ПК2+62.9, прокладка ГЗ Ø219x6,0 в футляре ПЭ100 SDR11 Ø400x36,3 ГОСТ 18599-2001 закрытым способом, методом ННБ с устройством контрольной трубки под ковер;

- газопровода высокого давления АО «Мособлгаз» ПК0+72.7, ПК1+45.6, ПК2+42.9, ПК2+94.4 прокладка ГЗ Ø219x6,0 в футляре ПЭ100 SDR11 Ø400x36,3 ГОСТ 18599-2001 закрытым способом, методом ННБ с устройством контрольной трубки под ковер;

Все пересечения с подземными коммуникациями выполняются согласно существующим нормам. До начала земляных работ по строительству газопровода необходимо вызвать на место представителей организации, эксплуатирующих подземные коммуникации. Все земляные работы в местах пересечений вести вручную.

По всей длине трассы предусмотрена засыпка газопровода несмерзающим сыпучим грунтом на высоту не менее 0,2 м.

В соответствии с «Правилами охраны газораспределительных сетей» для наружного газопровода устанавливается охранная зона в виде территории, ограниченной условными линиями, проходящими на расстоянии 2 метров с каждой стороны газопровода. Вдоль трасс, проходящих по лесам и древесно-кустарниковой растительности газопроводов 3 м с каждой стороны газопровода.

Д100-УК/20-ППО

Лист

13

Взам. инв. №

Подп. и дата

Инв. № подл.

Изм.	Лист	№ докум.	Подпись	Дата

2. Обоснование необходимости размещения проектируемого объекта на землях населенных пунктов

Трасса газопровода выбрана в соответствии с требованиями СП 42.13330.2011 «Градостроительство, планировка и застройка городских и сельских поселений» с учетом сложившейся застройки и данными государственного кадастра недвижимости.

Трасса проектируемого газопровода проходит в границах кадастровых кварталов 50:41:0020614, 50:41:0020401, 50:41:0020615 по землям категории «земли населенных пунктов». Пересекает границы земельных участков: 50:41:0020401:39, 50:41:002614:16, 50:41:0000000:45075, 50:41:0000000:45358.

3. Обоснование размеров земляных участков

Административно участок работ расположен в Московской области, г. Лобня, мкр. Букино.

Трасса проектируемого газопровода проходит в границах кадастровых кварталов 50:41:0020614, 50:41:0020401, 50:41:0020615 по землям категории «земли населенных пунктов». Пересекает границы земельных участков: 50:41:0020401:39, 50:41:002614:16, 50:41:0000000:45075, 50:41:0000000:45358.

Участок, необходимый для строительства газопровода, общей площадью 2687 кв.м. из земель неразграниченной госсобственности, из земель ГБУ МО «Мосавтодор» с к.н. 50:41:0000000:45358 – 698,2 кв.м , с к.н. 50:41:0000000:45075 – 120,0 кв.м., УМП «Лобненская теплосеть» с к.н. 50:41:0020614:16 – 8.0 кв.м., с к.н. 50:41:0020401:39 - 521,5 кв.м.

Сведения о размерах земельных участков, временно отводимых на период строительства:

Отвод земель	Площадь полосы отвода на период строительства, кв.м	Номера пикетов	Категория земель	Землепользователь	Вид права	Разрешительные документы
Распределительный газопровод высокого давления						
50:41:0020401:39	521,5	ПК0-ПК0+24.1	Земли поселений (земли населенных)	Муниципальное образование "Город Лобня" Московской области	Под размещение производственного	Собственность, № 50-50-41/019/2011-045 от 20.10.201

Д100-УК/20-ППО

Лист

14

Взам. инв. №

Подп. и дата

Инв. № подл.

Изм. Лист № докум. Подпись Дата

			пунк- тов)		ной базы	1 Договор аренды земельно- го участка №29-12 от 28.03.201 2
	2687	ПК0+24.1 - ПК0+24.2, ПК0+46.3 - ПК2+8.5	нераз- грани- ченная собст- вен- ность	Админист- рация г. Лобня Московской области		
50:41:000000 0:45075	120,0	ПК0+26.2 - ПК0+45.2	Земли насе- лён- ных пунк- тов	Государст- венное бюд- жетное уч- реждение Московской области "Мосавто- дор", ИНН: 5000001525	Автомо- бильный транс- порт	Собст- венность, № 50:41:000 0000:4507 5- 50/001/20 17-1 от 27.09.201 7
50:41:002061 4:16	8,0	ПК0+45.2 - ПК0+46.3	Земли насе- лён- ных пунк- тов	Муници- пальное об- разование "Город Лоб- ня " Москов- ской области	разме- щение надзем- ной теп- лотрас- сы	Собст- венность, № 50-50- 41/019/20 10-192 от 31.08.201 0 Договор аренды земельно- го участка №1-11 от 24.01.201 1
50:41:000000 0:45358	698,2	ПК0+46.3 ПК3+01.0	Земли насе- лён- ных пунк- тов	Государст- венное бюд- жетное уч- реждение Московской области "Мосавто- дор", ИНН: 5000001525	Автомо- бильный транс- порт	Собст- венность, № 50:41:000 0000:4535 8- 50/012/20 18-2 от 20.09.201 8
ИТОГО:	4034.7					

4. Перечень пересекаемых естественных преград и искусственных сооружений

Д100-УК/20-ППО

Лист

15

Взам. инв. №

Подп. и дата

Инв. № подл.

Изм. Лист № докум. Подпись Дата

На протяжении трассы проектируемый газопровод пересекает инженерные сети районного и местного значения:

- подземные кабельные линии ПАО «МСК Энерго»;
- подземные газопроводы высокого давления АО «Мособлгаз»;
- автодорога районного значения "Лобня – аэропорт Шереметьево";
- автодорога районного значения "г. Лобня, ул. Заречная".
- подземная канализация;
- подземный водопровод;
- надземная теплосеть.

Места пересечения проектируемого газопровода с существующими коммуникациями:

– а/д «Лобня – аэропорт Шереметьево» (собственник ГБУ МО «Мосавтодор») ПК0+19.4-ПК0+49.4 прокладка ГЗ Ø219х6,0 в футляре ПЭ100 SDR11 Ø400х36.3 ГОСТ 18599-2001 закрытым способом, методом ННБ с устройством контрольной трубки под ковер, L=30,0 м;

- а/д «ул. Заречная» (собственник ГБУ МО «Мосавтодор») ПК2+83.5-ПК2+95.1 прокладка ГЗ Ø219х6,0 в футляре ПЭ100 SDR11 Ø400х36.3 ГОСТ 18599-2001 закрытым способом, методом шнекового бурения с устройством контрольной трубки под ковер, L=11,6 м;

- канализация ООО «Лобненский водоканал» ПК0+27.9, ПК1+13.7, ПК1+24.3, ПК2+51.6, ПК2+46.6, ПК2+46.6, ПК2+51.6 прокладка ГЗ Ø219х6,0 в футляре ПЭ100 SDR11 Ø400х36,3 ГОСТ 18599-2001 закрытым способом, методом ННБ с устройством контрольной трубки под ковер;

- канализация ООО «Лобненский водоканал» ПК0+17.5, ПК2+70.7, прокладка ГЗ Ø219х6,0 открытым способом;

- канализация ООО «Лобненский водоканал» ПК2+86.8, ПК2+92.1 прокладка ГЗ Ø219х6,0 в футляре ПЭ100 SDR11 Ø400х36,3 ГОСТ 18599-2001 закрытым способом, методом шнекового бурения с устройством контрольной трубки под ковер;

– водопровод ООО «Лобненский водоканал» ПК2+85.5 прокладка ГЗ Ø219х6,0 в футляре ПЭ100 SDR11 Ø400х36,3 ГОСТ 18599-2001 закрытым способом, методом шнекового бурения с устройством контрольной трубки под ковер;

– водопровод ООО «Лобненский водоканал» ПК0+44.9 прокладка ГЗ Ø219х6,0 в футляре ПЭ100 SDR11 Ø400х36,3 ГОСТ 18599-2001 закрытым способом, методом ННБ с устройством контрольной трубки под ковер;

– теплотрасса УМП «Лобненская теплосеть» ПК0+45.7, ПК0+21.8 прокладка ГЗ Ø219х6,0 в футляре ПЭ100 SDR11 Ø400х36,3 ГОСТ 18599-2001 закрытым способом, методом ННБ с устройством контрольной трубки под ковер;

- высоковольтные кабели «МСК Энерго» ПК0+25.2, ПК2+37.8 прокладка ГЗ Ø219х6,0 открытым способом;

Взам. инв. №

Подп. и дата

Инв. № подл.

Изм.	Лист	№ докум.	Подпись	Дата

Д100-УК/20-ППО

Лист

16

- высоковольтные кабели «МСК Энерго» ПК0+20.5, ПК0+22.7, ПК0+56.0, ПК2+62.9, прокладка ГЗ Ø219х6,0 в футляре ПЭ100 SDR11 Ø400х36,3 ГОСТ 18599-2001 закрытым способом, методом ННБ с устройством контрольной трубки под ковер;

- газопровод высокого давления АО «Мособлгаз» ПК0+72.7, ПК1+45.6, ПК2+42.9, ПК2+94.4 прокладка ГЗ Ø219х6,0 в футляре ПЭ100 SDR11 Ø400х36,3 ГОСТ 18599-2001 закрытым способом, методом ННБ с устройством контрольной трубки под ковер.

Все пересечения с подземными коммуникациями выполняются согласно действующих норм. В местах пересечения газопровода с подземными коммуникациями необходимо произвести шурфование в присутствии представителей владельцев сетей для выявления фактического залегания коммуникации и соблюдения необходимых расстояний. При пересечении расстояние по вертикали в свету должно быть выдержано согласно приложению В СП 62.13330.2011.

При обнаружении действующих подземных коммуникаций и других сооружений, не обозначенных на топосъемке, земляные работы приостанавливают, на место вызывают представителей организаций, эксплуатирующих эти сооружения, одновременно указанные места ограждаются и принимаются меры для их сохранности от повреждений.

5. Решения по организации рельефа трассы и инженерной подготовки территории

Размеры строительной полосы определяются на основании СП 45.13330.2012, СП 48.13330.2011, СНиП 12-03-2001, СНиП 12-04-2002.

В соответствии с условиями строительства ПОСом принята ширина полосы строительства:

- 6 м для газопроводов высокого давления.

Трассовые подготовительные работы включают:

- разбивку и закрепление пикетажа, геодезическую разбивку горизонтальных и вертикальных углов поворота, разметку строительной полосы;

- устройство защитных ограждений, обеспечивающих безопасность производства работ;

- обозначение на местности в районе работ хорошо заметными знаками оси и границ пересекаемых коммуникаций.

Разработка траншей на объекте в основном ведется одноковшовым экскаватором. За исключением мест пересечения газопровода с подземными коммуникациями и мест переходов бурошnek и наклонно-направленного бурения.

Взам. инв. №

Подп. и дата

Инв. № подл.

Изм.	Лист	№ докум.	Подпись	Дата

Д100-УК/20-ППО

Лист

17

Вручную производится разработка грунта в местах пересечения с действующими коммуникациями, а также при подчистке дна и стенок траншей (СП 45.13330.2012), вручную выполняется подбивка пазух между газопроводом и стенками траншеи.

Разработка траншей, пересекающих все виды коммуникаций, допускается только при наличии письменного разрешения организации, эксплуатирующей эти коммуникации и должна производиться в присутствии представителей соответствующей организации.

Организации, эксплуатирующие подземные коммуникации, обязаны до начала работ обозначить на местности в районе работ хорошо заметными знаками оси и границы этих коммуникаций.

На местах вскрытий подземных коммуникаций должны устанавливаться временные ограждения или временные указатели.

Также разработку траншеи необходимо выполнять вручную на участках, где прокладка газопровода ведется параллельно существующим коммуникациям на расстоянии менее 2,0 м.

При прокладке газопровода под водопропускными трубами, на период строительства участка трассы производится их демонтаж с последующим восстановлением водопропускной системы. После завершения строительных работ дренажные канавы восстанавливают с укреплением откосов и русла щебнем фракции 40-70 мм.

При производстве работ необходима срезка плодородного слоя толщиной 10см с перемещением его во временный отвал в пределах полосы строительства, с учетом последующего восстановления плодородного слоя.

При снятии, перемещении и хранении плодородного слоя почвы не допускается смешивание его с подстилающими породами, загрязнение жидкостями и материалами, ухудшающими плодородие. Во избежание размыва и выдувания складированного плодородного слоя почвы хранение его в отвалах должно быть не более 20 дней. При более длительном сроке хранения необходимо поверхность отвалов укрепить посевом трав.

Строительный лом, отходы, излишки грунта, образующиеся при производстве строительно-монтажных работ, вывозятся автотранспортом с площадки строительства на лицензированный полигон ТБО «Алексинский карьер».

Для определения местонахождения газопровода на углах поворота трассы, местах изменения диаметра, установки арматуры и сооружений, принадлежащих газопроводу, а также на прямолинейных участках трассы (через 200-500 м) устанавливаются опознавательные знаки. На опознавательных знаках наносятся данные о диаметре, давлении, глубине заложения

Взам. инв. №

Подп. и дата

Инв. № подл.

Изм.	Лист	№ докум.	Подпись	Дата

Д100-УК/20-ППО

Лист

18

ния газопровода, материале труб, расстоянии до газопровода, сооружения или характерной точки и телефон аварийно-диспетчерской службы. В качестве опознавательных знаков приняты информационно-опознавательные столбики – стойка тип «Ин», расстановка опознавательных знаков на трассе см. л.2 тома ППО.

Подъезд автотранспорта к участкам производства работ предусматривается по существующим автомобильным дорогам.

Прокладка открытым способом под дорогами не предполагается, перекрытие проезжей части не планируется, согласование с ГИБДД не требуется, Установка временных дорожных знаков не предусмотрена.

Под временными дорожными знаками следует понимать те знаки, которые устанавливаются только на время производства работ.

Организационно-технологические решения должны быть ориентированы на максимальное сокращение неудобств, причиняемых строительными работами пользователям и населению. С этой целью газопроводы, прокладываемые вдоль улиц и дорог, должны выполняться и сдаваться под восстановление благоустройства участками длиной, как правило, не более одного квартала; восстановительные работы должны вестись в две-три смены; отходы асфальтобетона и другой строительный мусор должны вывозиться своевременно в сроки и в порядке, установленном органом местного самоуправления.

При проведении строительно-монтажных работ на отведенной полосе необходимо предусмотреть максимальное сохранение существующего природного ландшафта и зеленых насаждений; установление границы охранной зоны объекта; мероприятия по рекультивации земель.

До начала строительно-монтажных работ по прокладке газопровода Подрядной организации необходимо разработать и утвердить в установленном порядке «Проект производства работ» (ППР).

6. Сведения о радиусах и углах поворота, длине прямых и криволинейных участков, продольных и поперечных уклонах, преодолеваемых высотах

При выполнении поворота линейной части стального газопровода упругим изгибом. Для труб $D=219$ мм радиус изгиба в горизонтальной плоскости принят не менее 263 м. При выполнении криволинейного участка методом ННБ стального газопровода упругим изгибом для труб $D=219$ мм радиус изгиба в вертикальной плоскости принят не менее 263 м.

Фасонные элементы для стальных газопроводов приняты по ГОСТ 17380-2001.

Д100-УК/20-ППО

Лист

19

Взам. инв. №

Подп. и дата

Инв. № подл.

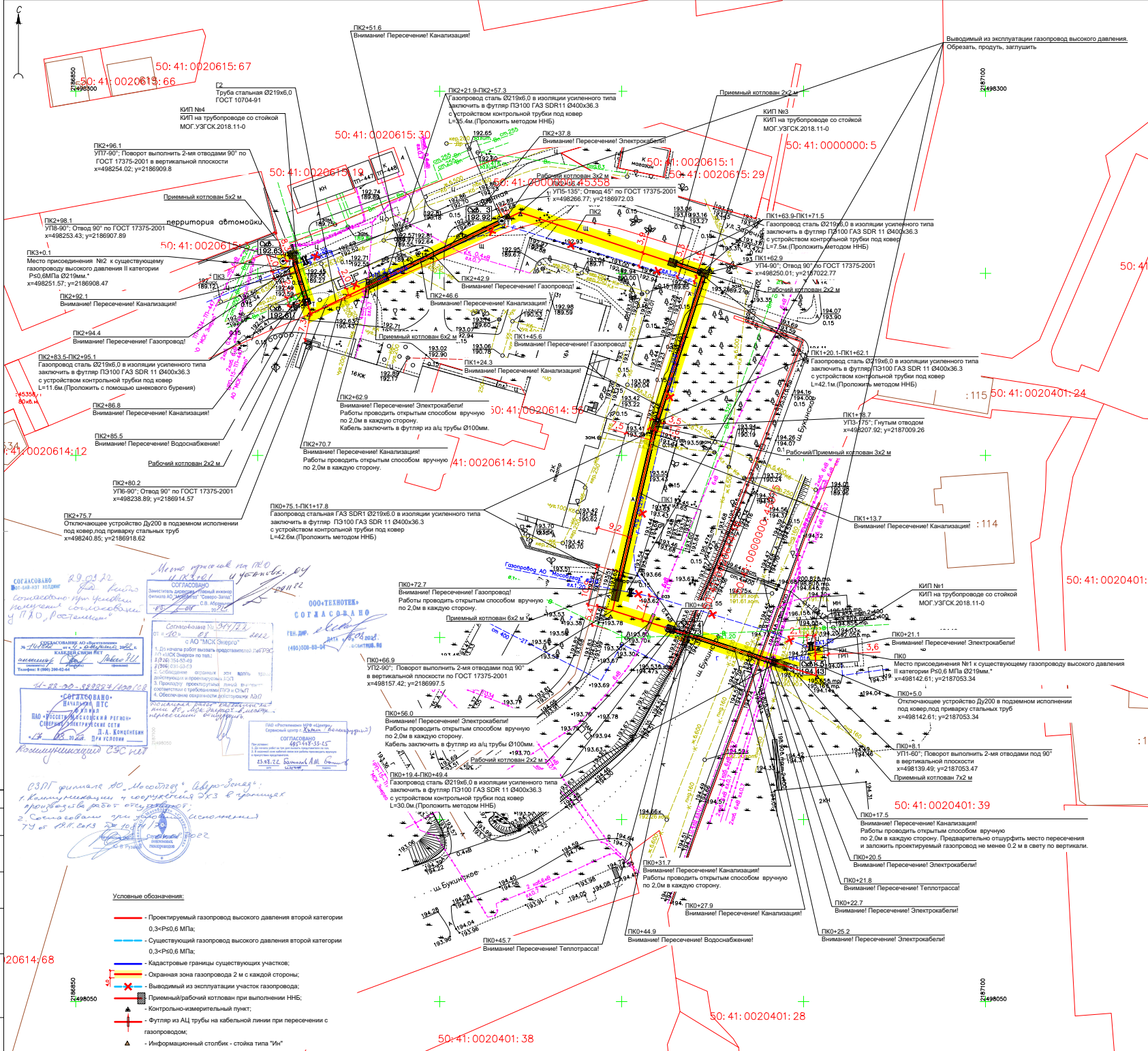
Изм.	Лист	№ докум.	Подпись	Дата

Уклон линейной части газопровода принят не менее 1‰. Подробнее см. графическую часть - лист 3 ППО Продольный профиль газопровода.

Изн. № подл.	Подп. и дата	Взам. инв. №

Изм.	Лист	№ докум.	Подпись	Дата

Д100-УК/20-ППО



ООО "Лобненский Водоканал"
 С.П. ЛОБНЕНСКИЙ
 17.08.2022 г.

Согласовано и согласованы материалы
 проектирования.
 По плану работ выдан предельный
 срок сдачи проекта.
 ООО "Лобненский Водоканал" при выполнении существующих
 условий согласовывает и согласовывает на объект
 по тел. 8-495-135-63-47.
 В соответствии с проектом ООО "Лобненский
 Водоканал" в целях обеспечения безопасности
 эксплуатации газопровода с существующими сетями
 необходимо при проектировании учитывать
 следующие требования:
 1. При проектировании газопровода следует
 учитывать в плане и в свету вертикали
 существующих газопроводов, сетей
 и сооружений в деде зданиях СНиП 42-133-2016.

Согласовано
 17.08.2022
 1. Согласовано с проектом
 2. Согласовано с проектом
 3. Согласовано с проектом
 4. Согласовано с проектом
 5. Согласовано с проектом
 6. Согласовано с проектом
 7. Согласовано с проектом
 8. Согласовано с проектом
 9. Согласовано с проектом
 10. Согласовано с проектом
 11. Согласовано с проектом
 12. Согласовано с проектом
 13. Согласовано с проектом
 14. Согласовано с проектом
 15. Согласовано с проектом
 16. Согласовано с проектом
 17. Согласовано с проектом
 18. Согласовано с проектом
 19. Согласовано с проектом
 20. Согласовано с проектом
 21. Согласовано с проектом
 22. Согласовано с проектом
 23. Согласовано с проектом
 24. Согласовано с проектом
 25. Согласовано с проектом
 26. Согласовано с проектом
 27. Согласовано с проектом
 28. Согласовано с проектом
 29. Согласовано с проектом
 30. Согласовано с проектом
 31. Согласовано с проектом
 32. Согласовано с проектом
 33. Согласовано с проектом
 34. Согласовано с проектом
 35. Согласовано с проектом
 36. Согласовано с проектом
 37. Согласовано с проектом
 38. Согласовано с проектом
 39. Согласовано с проектом
 40. Согласовано с проектом
 41. Согласовано с проектом
 42. Согласовано с проектом
 43. Согласовано с проектом
 44. Согласовано с проектом
 45. Согласовано с проектом
 46. Согласовано с проектом
 47. Согласовано с проектом
 48. Согласовано с проектом
 49. Согласовано с проектом
 50. Согласовано с проектом
 51. Согласовано с проектом
 52. Согласовано с проектом
 53. Согласовано с проектом
 54. Согласовано с проектом
 55. Согласовано с проектом
 56. Согласовано с проектом
 57. Согласовано с проектом
 58. Согласовано с проектом
 59. Согласовано с проектом
 60. Согласовано с проектом
 61. Согласовано с проектом
 62. Согласовано с проектом
 63. Согласовано с проектом
 64. Согласовано с проектом
 65. Согласовано с проектом
 66. Согласовано с проектом
 67. Согласовано с проектом
 68. Согласовано с проектом
 69. Согласовано с проектом
 70. Согласовано с проектом
 71. Согласовано с проектом
 72. Согласовано с проектом
 73. Согласовано с проектом
 74. Согласовано с проектом
 75. Согласовано с проектом
 76. Согласовано с проектом
 77. Согласовано с проектом
 78. Согласовано с проектом
 79. Согласовано с проектом
 80. Согласовано с проектом
 81. Согласовано с проектом
 82. Согласовано с проектом
 83. Согласовано с проектом
 84. Согласовано с проектом
 85. Согласовано с проектом
 86. Согласовано с проектом
 87. Согласовано с проектом
 88. Согласовано с проектом
 89. Согласовано с проектом
 90. Согласовано с проектом
 91. Согласовано с проектом
 92. Согласовано с проектом
 93. Согласовано с проектом
 94. Согласовано с проектом
 95. Согласовано с проектом
 96. Согласовано с проектом
 97. Согласовано с проектом
 98. Согласовано с проектом
 99. Согласовано с проектом
 100. Согласовано с проектом

- Условные обозначения:
- Проектируемый газопровод высокого давления второй категории 0,3-Рк0,6 МПа;
 - Существующий газопровод высокого давления второй категории 0,3-Рк0,6 МПа;
 - Кадастровые границы существующих участков;
 - Охранная зона газопровода 2 м с каждой стороны;
 - Выводимый из эксплуатации участок газопровода;
 - Приемный/рабочий котлован при выполнении ННБ;
 - Контрольно-измерительный пункт;
 - Футляр из АЧ трубы на кабельной линии при пересечении с газопроводом;
 - Информационный столбик - стойка типа "И"

"В составе газораспределительной сети от ГРС «ГЗ121» №10/7, общей протяженностью 27124,13 п.м., в т.ч. ГСД 5-й категории 2471,77 п.м., ГСД - 2404,36 п.м., ин. 00.000.001.000000190, расположенной по адресу: Московская область, Мытищинский район, д.Новосельское, кадастровый номер 50:12:060114.937, находящейся в собственности АО «Мособлгаз», в части газопровода высокого давления 2 категории, протяженностью 1514,37 п.м., бух. инв. № 20-004029 (ЛП110617), проложенный по адресу: Московская область, г. Лобня, мкр. Бузино (от ГРП до ГРС).
 Работа по врезке построения газопровода в действующую газораспределительную сеть является газоопасной и осуществляется газораспределительной организацией, способной присоединения вновь построенных газопроводов к действующим сетям определяется газораспределительной организацией в соответствии с действующими нормами.

Д100-УК/20-ППО				
Изм.	Кол. учт. вкл.	Исполн.	Подпись	Дата
Разработчик	Шароков	Шароков	Шароков	07.22
Проверенный	Мильникова	Мильникова	Мильникова	07.22
Проект полосы отвода				
		Страница	Лист	Листов
		П	2	
План газопровода ГЗ ПК0-ПК3+0,1				
ГИП		Мильникова	Мильникова	07.22
Н. контр.		Бурдан	Бурдан	07.22
		М1:500		АО "Типронгаз" Московский филиал

Технические условия от 29.08.2019 № 10811-25-П/48 на подключение (технологическое присоединение)



ТЕХНИЧЕСКИЕ УСЛОВИЯ № 10811-25-П/48 от 29.08.2019

(действительны в течение 2 лет)

Настоящие технические условия на подключение (технологическое присоединение) выданы в соответствии с Градостроительным кодексом Российской Федерации от 29.12.2004 № 190-ФЗ.

Заказчик: АО "МОСОБЛГАЗ"

Объект реконструкции (переноса): Сооружение- участок газовой распределительной сети от ГРС "ТЭЦ-21" № 10/7, общей протяженностью 27124,13 п.м, в т.ч. ГВД 2-й категории 24719,77 п.м., ГСД - 2402,36 п.м, инв. № 00:000:001:000000190, номер на плане 1, кадастровый номер 50:12:0060114:937, расположенная по адресу: Московская область, Мытищинский район, д. Новосельцево и находящаяся в собственности АО "Мособлгаз", в части газопровода высокого давления 2 категории, протяженностью 1514,37 п.м., бух. инв. № 20-004029 (Л0110617), проложенный по адресу: Московская область, г. Лобня, мкр. Букино (от ГРП до РТС)

Технические характеристики: Газопровод высокого давления $P \leq 0,6$ МПа $D=219$ мм

003352

Особые условия:

1. Технические условия на присоединение к газораспределительной системе являются обязательными к исполнению. Отступление от технических условий допускается по предварительному согласованию с АО "Мособлгаз".
2. Газопровод-источник находится в собственности АО "Мособлгаз" (зона эксплуатационной ответственности филиала АО "Мособлгаз" "Красногорскмежрайгаз")

**Заместитель Генерального директора -
главный инженер**

Начальник технического отдела

Технические условия получены

30.08.2019

(дата, подпись, фамилия)



Иваньков В.И.
Вуколов С.А.
Темнов С.Е.

27.09.2021 № 14509

АО «Мособлгаз»

Настоящим письмом АО «Мособлгаз» вносит изменение в технические условия от 29.08.2019 № 10811-25-П/48 и технические условия от 19.11.2019 № 10811/ЭЗ на защиту газопроводов от коррозии.

Пункт «Объект реконструкции (переноса)» технических условий от 29.08.2019 № 10811-25-П/48 и пункт «Объект газификации» технических условий от 19.11.2019 № 10811/ЭЗ изложить в следующей редакции:

«Сооружение-участок газовой распределительной сети от ГРС "ТЭЦ-21" № 10/7, номер на плане 1, кадастровый номер 50:12:0060114:937, по адресу: Московская область, Мытищинский район, д. Новосельцево, находящийся в собственности АО "Мособлгаз", в части подземного и надземного газопровода высокого давления 2 категории, бух. инв. № 20-004029 (Л01103940617), расположенного по адресу: мкр. Букино от ГРП до РТС, реконструируемого в рамках реализации мероприятий АО «Мособлгаз» по перекладке аварийных участков стальных газопроводов.»


В части срока действия обоих указанных технических условий следует читать: «Действительны до 16.09.2023.»

Данное письмо считать неотъемлемой частью технических условий от 29.08.2019 № 10811-25-П/48 и технических условий от 19.11.2019 № 10811/ЭЗ.

Заместитель Генерального директора –
главный инженер



В.И. Иваньков



Акционерное общество

**УПРАВЛЕНИЕ
ПЕРСПЕКТИВНЫХ
ТЕХНОЛОГИЙ**

АО «УПТ» ул. Самокатная, д. 1, стр. 2,
Москва, 111033;

тел./факс: (499) 323-37-10/(495) 361-74-88;

E-mail: mail@upt.ru

ОКПО 13152639 ОГРН 1027739143717

ИНН/КПП 7723022111/772201001

17.08.2022г. № У-5634

на № 172-МФ от 26.07.2022 г.

АО «УПТ» рассмотрело представленные материалы по объекту (Д100-УК/20-ППО): «Реконструкция сооружения – участка газовой распределительной сети от ГРС «ТЭЦ-21» № 10/7, кадастровый номер 50:12:0060114:937, в части газопровода высокого давления, проложенного в г. Лобня, мкр. Букино, бух. инв. № 20-004029 (Л0110617)(1 этап)» и согласовывает проектную документацию, в свою очередь доводим до вашего сведения что, волоконно-оптические кабели (ВОК) проложены в арендованном канале кабельной канализации ПАО «Ростелеком» и в полосу отвода проектируемого объекта не попадают. При проведении работ в местах расположения кабельной канализации ПАО «Ростелеком», руководствоваться рекомендациями или требованиями технических условий владельца кабельной канализации. Организация, проводящая работы вблизи линий связи, которые могут оказать какое-либо воздействие, обязаны оповестить владельца этих коммуникаций о времени и месте проведения работ, не позднее, чем за трое суток (исключая выходные и праздничные дни) до начала работ.

Заместитель генерального директора

В.М. Прокопчик

КОМИТЕТ ПО АРХИТЕКТУРЕ И
ГРАДОСТРОИТЕЛЬСТВУ МОСКОВСКОЙ ОБЛАСТИ
**Государственное автономное учреждение
Московской области
«Научно-исследовательский и проектный
институт градостроительства»**

(ГАУ МО "НИИПИ градостроительства»)

ОКПО 39153339 ОГРН 1197746272723
ИНН 7702467504 КПП 504101001
143960, Московская область,
г. Реутов, проспект Мира, д. 57, помещение III
Тел.: +7 (495) 242 77 07, niipi@mosreg.ru

№ 20/71-3157 от 03.08.2021

На № 203-МФ от 28.07.2021

Главному инженеру
МФ АО «Гипрониигаз»

И.И. Мыльниковой

Уважаемая Инна Ивановна!

ГАУ МО «НИИПИ градостроительства» (далее – Институт) рассмотрело обращение от 28.07.2021 г. № 203-МФ о согласовании плана трассы по объекту: «Реконструкция сооружения - участка газовой распределительной сети от ГРС «ТЭЦ-21» №10/7, кадастровый номер 50:12:0060114:937, в части газопровода высокого давления, проложенного в г. Лобня, мкр. Букино, бух.инв. №20-004029 (Л0110617)» (далее – газопровод), и сообщает следующее.

Схемой территориального планирования транспортного обслуживания Московской области, утв. постановлением Правительства Московской области от 25.03.2016 №230/8, с изм. от 30.12.2020г. №1065/44 (далее – СТП ТО МО), определены зоны планируемого размещения объектов транспортной инфраструктуры.

Планируемый газопровод имеет наложение на зону планируемого размещения линейного объекта транспортной инфраструктуры, предусмотренного в СТП ТО МО, а именно автомобильной дороги регионального значения Лобня - аэропорт Шереметьево.

Институтом разработана документация по планировке территории для реконструкции автомобильной дороги Лобня - аэропорт Шереметьево и утверждена постановлением Правительства Московской области от 25.12.2018 №1011/46.

В соответствии с уставом Института, на основании которого Институт осуществляет свою деятельность, согласование какой-либо проектной документации не отнесено к видам деятельности Института, полномочиями по согласованию проектной документации Институт не наделен.

В целях согласования размещения газопровода институт рекомендует обратиться в Комитет по архитектуре и градостроительству Московской области.

Врио главного инженера

Симонов Андрей Олегович
Гл. специалист отдела 1 мастерской №3
+7 (495) 681-70-15 oio@niipi.ru

А.Н. Чуньков



**КОМИТЕТ ПО АРХИТЕКТУРЕ И ГРАДОСТРОИТЕЛЬСТВУ
МОСКОВСКОЙ ОБЛАСТИ
(МОСОБЛАРХИТЕКТУРА)**

ул. Кулакова, д. 20
г. Москва, 123592

тел (498) 602 84 65
факс (498) 602 84 71
e-mail: mosoblarh@mosreg.ru

21.10.2021

27Исх-20704/01-01

Главному инженеру
МФ АО «Гипрониигаз»

И.И. Мельниковой

niigaz@list.ru

Уважаемая Инна Ивановна!

Комитет по архитектуре и градостроительству Московской области рассмотрел Ваше обращение от 10.08.2021 № 222-МФ по вопросу о возможности размещения планируемого объекта: «Реконструкция сооружения-участка газовой распределительной сети от ГРС «ТЭЦ-21» № 10/7, кадастровый номер 50:12:0060114:937, в части газопровода высокого давления, проложенного в г. Лобня, мкр. Букино, бух. инв. № 20-004029 (Л0110617)» (далее – планируемый газопровод) и сообщает.

Планируемый газопровод частично расположен в зоне реконструкции автомобильной дороги регионального значения «Лобня – аэропорт Шереметьево», , установленной Схемой территориального планирования транспортного обслуживания Московской области, утвержденной постановлением Правительства Московской области от 25.03.2016 № 230/8.

Зона планируемого размещения линейного объекта регионального значения является ограничением использования территории в градостроительной деятельности до утверждения документации по планировке территории Правительством Московской области.

В соответствии с частью 1 статьи 26 Градостроительного кодекса Российской Федерации реализация документов территориального планирования осуществляется путем разработки и утверждения документации по планировке территории в соответствии с документами территориального планирования.

Документация по планировке территории для реконструкции автомобильной дороги «Лобня – аэропорт Шереметьево», утверждена постановлением Правительства Московской области от 25.12.2018 № 1011/46.


В соответствии с утвержденным проектом планировки территории, планируемый газопровод частично размещается в красных линиях и в границе зоны реконструкции автомобильной дороги «Лобня – аэропорт Шереметьево».

Размещение планируемого газопровода в зоне реконструкции автомобильной дороги «Лобня – аэропорт Шереметьево» возможно при соблюдении СП 62.13330.2011 Свод

правил. Газораспределительные системы. Размещение планируемого газопровода подлежит согласованию с ГКУ МО «Дирекция дорожного строительства».

Приложение на 1 л. в 1 экз.

Заместитель руководителя Комитета
по архитектуре и градостроительству
Московской области

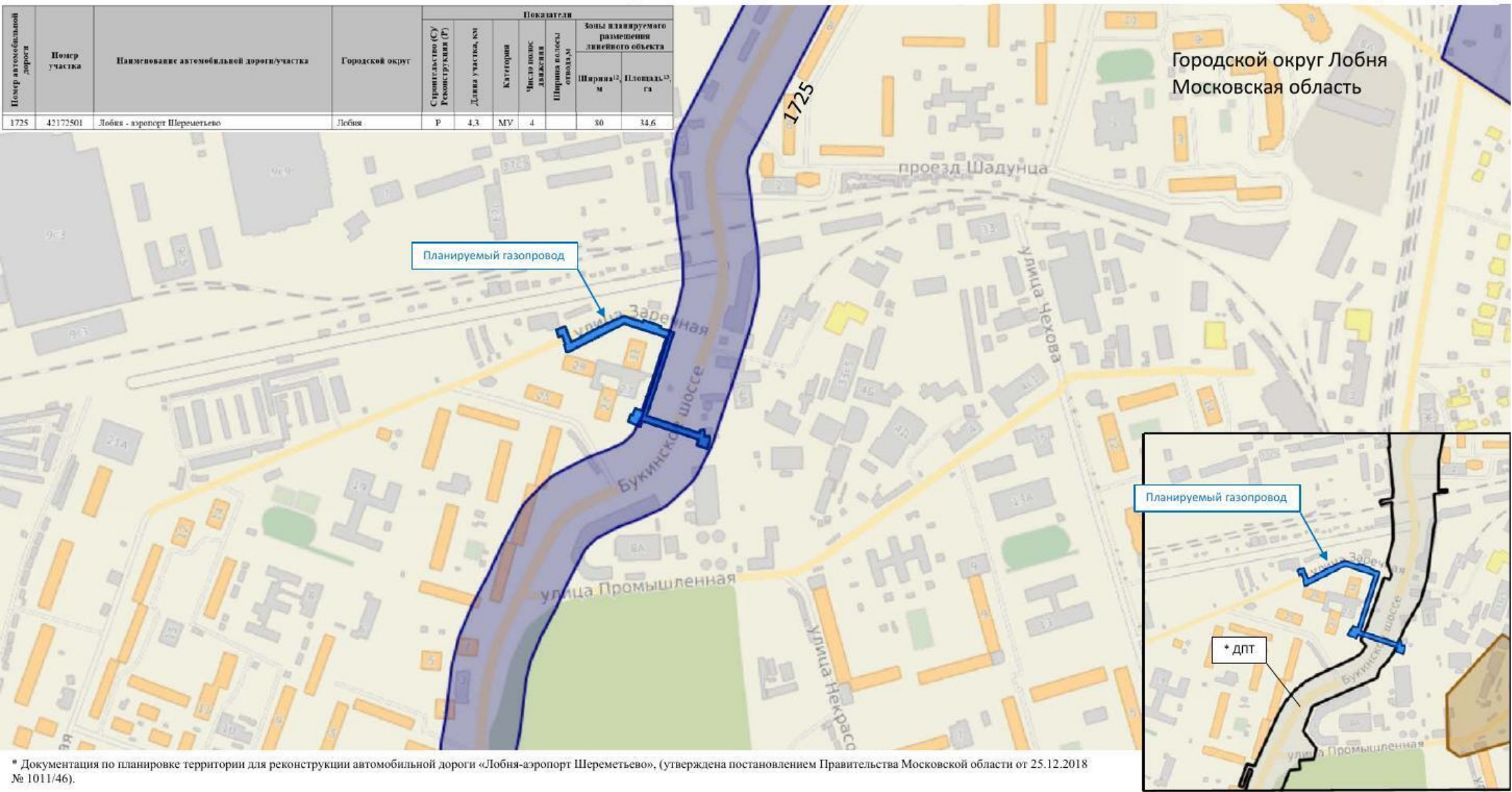


А.А. Долганов

Схема планируемого газопровода на СТП ТО МО

Приложение

Номер автомобильной дороги	Номер участка	Наименование автомобильной дороги/участка	Городской округ	Показатели						
				Срок службы (С) / Реконструкция (Р)	Длина участка, км	Категория	Число полос движения	Ширина полосы отвода, м	Зона планируемого размещения линейного объекта	
				Ширина ⁽²⁾ , м		Площадь ⁽³⁾ , га				
1725	42172501	Лобня - аэропорт Шереметьево	Лобня	Р	4,3	MV	4	80	34,6	



* Документация по планировке территории для реконструкции автомобильной дороги «Лобня-аэропорт Шереметьево», (утверждена постановлением Правительства Московской области от 25.12.2018 № 1011/46).



**ГОСУДАРСТВЕННОЕ КАЗЕННОЕ УЧРЕЖДЕНИЕ
МОСКОВСКОЙ ОБЛАСТИ
«ДИРЕКЦИЯ ДОРОЖНОГО СТРОИТЕЛЬСТВА»**

123592, г. Москва, улица Кулакова, дом 20, корпус 1,
бизнес-центр «Орбита-2», строение Бета

тел.: 8 (495) 249-02-30
e-mail: info@dds-mo.ru

02.03.2022 № *Исх - 476/2022*

на № _____ от _____

Главному инженеру
МФ АО «Гипрониигаз»

Бурдину В.С.

niigaz@list.ru

Уважаемый Вадим Сергеевич!

В ответ на Ваше обращение от 01.03.2022 № 67 - МФ о согласовании плана трассы газопровода бух. инв. № 20-004029 (Л0110617) ГКУ Московской области «ДДС» повторно сообщает следующие.

В соответствии с представленными графическими материалами участок проектируемого газопровода попадает в зону планируемого размещения линейного объекта – автомобильной дороги регионального значения «Лобня – аэропорт Шереметьево», установленной схемой территориального планирования транспортного обслуживания Московской области, утвержденной постановлением Правительства Московской области от 25.03.2016 №230/8.

Принимая во внимание, что на сегодняшний день решение о начале разработки проектно-сметной документации на последующие этапы развития автомобильной дороги регионального значения «Лобня – аэропорт Шереметьево» не принято, для согласования плана трассы газопровода в соответствии со Статьей 19. Федерального закона от 08.11.2007 N 257-ФЗ "Об автомобильных дорогах и о дорожной деятельности в Российской Федерации и о внесении изменений в отдельные законодательные акты Российской Федерации", Вам необходимо обратиться в ГБУ МО «Мосавтодор».

Заместитель директора

А.Д. Богданов

Государственное бюджетное учреждение
Московской области
«МОСАВТОДОР»

ГБУ МО «Мосавтодор»
ИНН/КПП 5000001525/502401001
143241, Московская обл.,
Красногорский р-н,
26 км автодороги «Балтия»



тел.: (495) 287-31-68
(800) 234-88-20

СОГЛАСИЕ, СОДЕРЖАЩЕЕ ТЕХНИЧЕСКИЕ ТРЕБОВАНИЯ И УСЛОВИЯ № 57450006

АО «Мособлгаз»

(Наименование юридического лица или ФИО частного лица)

**Согласование прокладки инженерных коммуникаций
(газопровод высокого давления)**

(Наименование объекта, виды работ)

**а/д «г. Лобня, ул. Заречная», IV техническая категория, код дороги 4410204,
вдоль км 0+045 – км 0+160 (слева), пересечение на км 0+160, врезка на км 0+160 (справа);**

**а/д «Лобня - аэропорт Шереметьево (Мытищинский район)», II техническая категория,
код дороги 1120007, вдоль км 0+815 – км 0+820 (слева), врезка на км 0+815 (слева),
пересечение на км 0+820;**

(Наименование, категория, код автодороги, место проведения работ)

1. Разработать проектную документацию на прокладку инженерных коммуникаций в соответствии с нормативными правовыми актами*^{1,2,3,4,5,7}.
2. Проектные решения увязать с проектом планировки территории, утвержденным Постановлением Правительства Московской области от 25.12.2018 № 1011/46 «Об утверждении документации по планировке территории для реконструкции автомобильной дороги «Лобня-аэропорт Шереметьево».
3. Данное согласие, содержащее технические требования и условия, подготовлено в соответствии с протоколом рабочей группы от 18.03.2022 № ПС-83.
4. В проектной документации предусмотреть следующие мероприятия:
 - пересечение инженерными коммуникациями автомобильной дороги выполнить закрытым способом под прямым углом к оси пересекаемой автомобильной дороги в защитном кожухе;
 - концы защитного кожуха вывести на расстояние не менее 2,0 м от бордюра, обочины, подошвы откоса насыпи магистральных улиц и дорог;
 - рабочий и приемный котлованы расположить на расстоянии не менее 2,0 м от бордюра, обочины, подошвы откоса насыпи магистральных улиц и дорог;
 - глубина прокладки инженерных коммуникаций при пересечении дороги должна быть не менее 2,5 м от подошвы насыпи (или дна кювета) до верха футляра;
 - учитывая стесненные условия, вдоль автомобильной дороги газопровод проложить на расстоянии не менее 2,5 м от бортового камня, а также не менее 1,0 м от подошвы откоса насыпи, либо наружной бровки кювета автомобильных дорог, магистральных улиц и дорог до газопровода;
 - глубина прокладки инженерных коммуникаций в полосе отвода автомобильной дороги – не менее 2,0 м от подошвы насыпи (или дна кювета) до верха футляра в защитном кожухе (покрытии).
5. Обратиться за установлением публичного сервитута в Министерство имущественных отношений Московской области, в случаях, установленных действующим законодательством.

Государственное бюджетное учреждение
Московской области
«МОСАВТОДОР»

ГБУ МО «Мосавтодор»
ИНН/КПП 5000001525/502401001
143241, Московская обл.,
Красногорский р-н,
26 км автодороги «Балтия»



тел.: (495) 287-31-68
(800) 234-88-20

6. Заключение договора на прокладку коммуникаций в полосе отвода с ГБУ МО «Мосавтодор». Без договора согласие, содержащее технические требования и условия считать недействительным.
7. До начала производства работ оформить заказ на производство земляных работ.
8. Получить разрешение на строительство, в соответствии с Градостроительным кодексом Российской Федерации и Федеральным законом от 08.11.2007 № 257-ФЗ «Об автомобильных дорогах и о дорожной деятельности в Российской Федерации...» (в случае, если для прокладки, переноса или переустройства таких инженерных коммуникаций требуется выдача разрешения на строительство).
9. При производстве работ обеспечить безопасность движения установкой дополнительных дорожных знаков в соответствии с типовыми схемами*⁹.
10. Запрещается:
 - в полосе отвода дороги размещать временные здания и сооружения (бытовки, вагончики, заборы и т.д.);
 - загрязнение полосы отвода и проезжей части автомобильной дороги;
 - складирование материалов, оборудования и грунта на обочинах и откосах земляного полотна;
 - разрушение элементов автодороги.
11. По выполнению технических условий необходимо произвести благоустройство прилегающей территории*¹¹.
12. О начале и окончании работ сообщить на адрес электронной почты info@mosavtdor.ru.
13. В случае невыполнения одного из пунктов технических условий – согласие считать недействительным.
14. Срок действия технических условий – **2 (Два) года** (на проектирование и строительство).

Нормативные правовые акты, обязательные к исполнению:

- 1) Федеральный закон от 08.11.2007 № 257-ФЗ «Об автомобильных дорогах и о дорожной деятельности в Российской Федерации и о внесении изменений в отдельные законодательные акты Российской Федерации»;
- 2) Постановление Правительства РФ от 16.02.2008 № 87 «О составе разделов проектной документации и требованиях к их содержанию»;
- 3) Закон Московской области от 30.12.2014 № 191/2014-ОЗ «О регулировании дополнительных вопросов в сфере благоустройства в Московской области»;
- 4) ГОСТ Р 58350-2019 «Дороги автомобильные общего пользования. Технические средства организации дорожного движения в местах производства работ. Технические требования. Правила применения»;
- 5) СП 18.13330.2019 «Производственные объекты. Планировочная организация земельного участка (Генеральные планы промышленных предприятий)»;
- 6) СП 31.13330.2012 «Водоснабжение. Наружные сети и сооружения»;
- 7) СП 32.13330.2018 «Канализация. Наружные сети и сооружения»;
- 8) СП 34.13330.2012 «Автомобильные дороги»;
- 9) СП 42.13330.2016 «Градостроительство. Планировка и застройка городских и сельских поселений.»;

Государственное бюджетное учреждение
Московской области
«МОСАВТОДОР»

ГБУ МО «Мосавтодор»
ИНН/КПП 5000001525/502401001
143241, Московская обл.,
Красногорский р-н,
26 км автодороги «Балтия»



тел.: (495) 287-31-68
(800) 234-88-20

- 10) СП 42-101-2003 «Общие положения по проектированию и строительству газовых систем из металлических и полиэтиленовых труб»;
- 11) СП 48.13330.2019 «Организация строительства»;
- 12) СП 62.13330.2011 «Газораспределительные системы»;
- 13) ПУЭ издание 7.

Представитель ГБУ МО «Мосавтодор»:

Начальник Управления по вопросам согласований и ТУ ГБУ МО «Мосавтодор»

А.В. Игнатьев

(Фамилия, имя, отчество, должность)

Исполнитель:

Главный специалист отдела согласований и ТУ ГБУ МО «Мосавтодор»

Т.К. Гарибов

(Фамилия, имя, отчество, должность)

«31» марта 2022 г.



ГОСУДАРСТВЕННОЕ БЮДЖЕТНОЕ УЧРЕЖДЕНИЕ МОСКОВСКОЙ ОБЛАСТИ
«МОСАВТОДОР»

143421, Московская область, Красногорский район
26-й км автодороги «Баттлы», Бизнес-центр «Рига-Центр», строение 2

тел./факс: (495) 287-37-97
e-mail: info@mosavtdor.ru

27.07.2022 № Исх-21751/2022

На № _____ от _____

Главному инженеру
Московского филиала АО
«Гипрониигаз»
Бурдину В.С.


Ул. Орджоникидзе, д. 11, стр. 1А,
пом. 16А, г. Москва, 115419

ГБУ МО «Мосавтодор» рассмотрело обращение № 167-МФ от 26.07.2022 (Вх. от 26.07.2022 № ВХС-1176/2022) по вопросу прокладки инженерных коммуникаций в полосе отвода автомобильных дорог регионального значения «г. Лобня, ул. Заречная», «Лобня - аэропорт Шереметьево (Мытищинский район)».

По результатам рассмотрения сообщаем, что ГБУ МО «Мосавтодор» согласовывает представленный проект прокладки инженерных коммуникаций в полосе отвода автомобильных дорог регионального значения «г. Лобня, ул. Заречная», «Лобня - аэропорт Шереметьево (Мытищинский район)» при условии выполнения согласия, содержащего технические требования и условия, № 57450006 от 31.03.2022.

Начальник

Управления по вопросам согласований и ТУ
ГБУ МО «Мосавтодор»



А.В. Игнатьев

Исп.: Матыцин А. М.
тел : 8-962-522-14-37

ДОГОВОР № 57450006

на прокладку инженерных коммуникаций в границах полосы отвода автомобильной дороги общего пользования регионального или межмуниципального значения

а/д «г. Лобня, ул. Заречная», IV техническая категория, код дороги 4410204, вдоль км 0+045 – км 0+160 (слева), пересечение на км 0+160, врезка на км 0+160 (справа);

а/д «Лобня - аэропорт Шереметьево (Мытищинский район)», II техническая категория, код дороги 1120007, вдоль км 0+815 – км 0+820 (слева), врезка на км 0+815 (слева), пересечение на км 0+820

г. Красногорск

«31» марта 2022 года

Государственное бюджетное учреждение Московской области «Мосавтодор», именуемое в дальнейшем «Балансодержатель дорог» «**Сторона 1**», в лице Начальника Управления по вопросам согласований и ТУ Игнатьева А.В., действующего на основании Доверенности № 900 от 29.12.2021, с одной стороны, и АО «Мособлгаз», именуемое в дальнейшем «Владелец коммуникаций» «**Сторона 2**» в лице начальника Отдела по проектированию Управления капитального строительства Богомаз Марии Витальевны, действующей на основании Доверенности от 06.06.2022 № 12-07/693, с другой стороны, вместе именуемые в дальнейшем «**Стороны**», в соответствии с положениями Федерального закона от 08.11.2007 № 257-ФЗ «Об автомобильных дорогах и о дорожной деятельности в Российской Федерации и о внесении изменений в отдельные законодательные акты Российской Федерации» заключили настоящий Договор (далее - «Договор») о нижеследующем:

1. Предмет договора.

- 1.1. По настоящему договору Сторона 1 предоставляет право Стороне 2 осуществить прокладку инженерных коммуникаций – газопровод высокого давления в рамках реализации объекта «Поэтапная реконструкция газовой распределительной сети в городском округе Лобня:
- Реконструкция сооружения-участка газовой распределительной сети от ГРС «ТЭЦ-21» № 10/7, кадастровый номер 50:12:0060114:937, в части газопровода высокого давления, проложенного в г. Лобня, мкр. Букино, бух. инв. № 20-004029 (Л0110617) (1 этап)» (далее – Объект) в границах полос отвода автомобильных дорог общего пользования регионального или межмуниципального значения Московской области «г. Лобня, ул. Заречная» и «Лобня - аэропорт Шереметьево (Мытищинский район)» (далее – автомобильная дорога), а также осуществлять эксплуатацию и возможный перенос Объекта.
- 1.2. Настоящий Договор устанавливает технические требования и условия, подлежащие исполнению Стороной 2 при выполнении работ по прокладке Объекта, а также при эксплуатации и возможном переносе Объекта.
- 1.3. Стороны соглашаются, что технические требования и условия, подлежащие обязательному исполнению Стороной 2 при прокладке, эксплуатации и переносе Объекта, для целей статьи 19 Федерального закона от 08.11.2007 № 257-ФЗ «Об

автомобильных дорогах и о дорожной деятельности в Российской Федерации и о внесении изменений в отдельные законодательные акты Российской Федерации» (далее – «**Закон об Автодорогах**»), ограничиваются требованиями и условиями, установленными в настоящем Договоре.

- 1.4. Путем заключения настоящего Договора Сторона 1 согласовывает планируемое размещение Объекта в соответствии с положениями пункта 2.1 статьи 19 Закона об Автодорогах.
- 1.5. Сторона 2 за счёт собственных средств заказывает проектно-сметную документацию на прокладку объектов инженерных коммуникаций в соответствии с техническими требованиями и условиями, выданными Стороной 1. (Приложение № 1).
- 1.6. Сторона 2 осуществляет работы, связанные с прокладкой объектов инженерных коммуникаций в соответствии с разработанной проектно-сметной документацией, в соответствии с требованиями Градостроительного кодекса РФ, постановления Правительства Российской Федерации от 16.02.2008 № 87 и действующими строительными нормами СП 34.13330.2021, СП 42.13330.2016, ГОСТ Р 50597-2017 и другими нормативными актами.
- 1.7. В случае, если прокладка объектов инженерных коммуникаций в границах полосы отвода автомобильной дороги влечет за собой реконструкцию или капитальный ремонт автомобильной дороги, ее участков, такие реконструкция, капитальный ремонт осуществляются Стороной - 2 за счет собственных средств.

2. Права и обязанности сторон

2.1. Владелец коммуникаций обязан:

- 2.1.1. Получить экспертное заключение органа государственного строительного надзора в случаях, установленных Градостроительным кодексом РФ; Федеральным законом от 08.11.2007 № 257-ФЗ, «Об автомобильных дорогах и о дорожной деятельности в Российской Федерации и о внесении изменений в отдельные законодательные акты Российской Федерации».
- 2.1.2. До начала прокладки инженерных коммуникаций получить разрешение на строительство, в случаях, установленных действующим законодательством.
- 2.1.3. Не позднее, чем за 30 дней информировать Сторону 1 о сроках и условиях проведения соответствующих работ в границах полосы отвода.
- 2.1.4. Выполнить работы по прокладке объектов инженерных коммуникаций на Объекте в соответствии с проектно-сметной документацией.
- 2.1.5. По выполнению технических условий необходимо произвести благоустройство прилегающей территории.
- 2.1.6. По завершении строительства сдать объект, в соответствии с действующим законодательством Российской Федерации.
- 2.1.7. В случаях, установленных действующим законодательством, работы должны быть проведены с осуществлением государственного строительного надзора.
- 2.1.8. При выполнении работ по прокладке объектов инженерных коммуникаций обеспечивать строгое соблюдение технических требований и условий, проектной документации, выданных Стороной 1.
- 2.1.9. Использовать границы полосы отвода автомобильной дороги (участка), указанного в пункте 1.1, настоящего договора, только для прокладки объектов инженерных коммуникаций.

- 2.1.10. По представлению Стороны 1, либо уполномоченного им подведомственного территориального отделения, устранять выявленные им недостатки в установленный срок.
- 2.1.11. При выполнении работ по прокладке объектов инженерных коммуникаций не занимать дополнительную территорию, не предусмотренную проектной документацией, проектом организации строительства и схемой организации движения.
- 2.1.12. При выполнении работ по прокладке объектов инженерных коммуникаций, не указанных в технических условиях руководствоваться ГОСТ Р 50597-2017.
- 2.1.13. Нести материальную ответственность в случае возникновения в течение срока выполнения работ по прокладке объектов инженерных коммуникаций дорожно-транспортных происшествий из-за ненадлежащего качества выполненных Подрядчиком работ.
- 2.1.14. В случаях, установленных действующим законодательством, заключить соглашение на установление публичного сервитута на прокладку коммуникаций в полосе отвода автомобильных дорог общего пользования регионального или межмуниципального значения Московской области с Министерством имущественных отношений Московской области.
- 2.1.15. В случае несоблюдения ГОСТ Р 50597-2017, при возникновении ситуаций, влекущих угрозу безопасности дорожного движения (разрушение элементов дороги, водопропускных труб и т.п.) Сторона 2 обязан предпринять меры по обеспечению безопасного проезда автотранспорта по автомобильной дороге имеющимися у него материальными ресурсами и уведомить Сторону 1.

2.2. Балансодержатель дорог обязан:

- 2.2.1. Разработать и выдать Стороне 2 Технические требования и условия на выполнение работ по прокладке инженерных коммуникаций.
- 2.2.2. Согласовать разработанную проектно-сметную документацию по прокладке инженерных коммуникаций в течение 20-и (двадцати) рабочих дней или выдать замечания.
- 2.2.3. Самостоятельно либо через уполномоченное подведомственное территориальное отделение осуществлять технический надзор за прокладкой объектов инженерных коммуникаций в полосе отвода автомобильных дорог в соответствии с разрешительной документацией.
- 2.2.4. Принимать меры к устранению Стороной 2 недостатков, связанных с несоблюдением Технических требований и условий, проектной документации (других нормативных документов). В случае выявления в процессе строительства нарушений, требовать их устранения за счет Стороны 2.
- 2.2.5. Информировать Сторону 2 о планируемом проведении ремонта или реконструкции автомобильной дороги Объекта.

3. Земельно-имущественные отношения

- 3.1.1. В случаях, установленных действующим законодательством, Сторона 2 обязуется оформить земельный участок в полосе отвода Автомобильной дороги, необходимый для прокладки и эксплуатации Объекта, на правах публичного сервитута.
- 3.1.2. Для целей установления публичного сервитута на земельный участок для прокладки Объекта, в случаях, установленных действующим законодательством, Сторона 2

обязуется обратиться в уполномоченный орган Московской области (Министерство имущественных отношений Московской области или иной уполномоченный орган) с заявлением в порядке, установленном Приказом Министерства транспорта РФ № 297 от 10 августа 2020 г.

- 3.1.3. Сторона 2 обязуется использовать границы полосы отвода Автомобильной дороги (участка), указанного в пункте 1.1, настоящего Договора, только для прокладки, а также эксплуатации Объекта.

4. Ответственность сторон

- 4.1.1. В случае выявления нарушений со стороны заинтересованных служб до их устранения Стороны 2 приостанавливает работы.
- 4.1.2. Нарушение настоящего договора одной из Сторон путем неисполнения или ненадлежащего исполнения своих обязательств по договору влечет за собой возложение на эту Сторону обязанности по возмещению другой Стороне причиненного ущерба в порядке, установленном Гражданским кодексом Российской Федерации.
- 4.1.3. За неисполнение или ненадлежащее исполнение обязательств по настоящему договору Стороны несут гражданскую, административную и уголовную ответственность в соответствии с действующим законодательством Российской Федерации.

5. Срок действия договора

- 5.1.1. Настоящий Договор вступает в силу с момента его подписания сторонами и действует на протяжении срока службы Объекта.

6. Прочие условия

- 6.1.1. Настоящий Договор составлен в 2-х (двух) экземплярах, имеющих равную юридическую силу;
- 6.1.2. Любые изменения или дополнения к настоящему Договору оформляется дополнительными соглашениями, которые являются его неотъемлемой частью;
- 6.1.3. Настоящий Договор подлежит расторжению Стороной 1, в случае неисполнения обязательств со Стороны 2 п. 2.1 настоящего Договора и Стороной 2, в случае неисполнения обязательств Стороной 1, установленных в п. 2.2 настоящего Договора;
- 6.1.4. Договор может быть расторгнут по взаимному согласованию Сторон;
- 6.1.5. При расторжении данного Договора – Объект подлежит выносу с восстановлением благоустройства территории за счет Стороны 2.
- 6.1.6. Споры, возникающие при реализации настоящего договора, разрешаются Сторонами путем переговоров, а в случае не достижения согласия передаются на разрешение Арбитражного суда Московской области.
- 6.1.7. Во всем, что не урегулировано настоящим договором, Стороны обязаны руководствоваться нормами действующего гражданского законодательства Российской Федерации.

6.1.8. Стороны обязуются немедленно в письменной форме извещать друг друга об изменении сведений, указанных в п. 6 настоящего Договора.

6.1.9. Приложения к Договору:

6.1.10. Технические условия на прокладку инженерных коммуникаций в полосе отвода автомобильной дороги в 1 экз. на 2 л.

7. Юридические адреса и банковские реквизиты Сторон

Балансодержатель дорог (Сторона1)

Государственное бюджетное учреждение
Московской области «Мосавтодор»

Адрес местонахождения:

143404, Московская область, г.
Красногорск, ул. Райцентр, дом 8а.

Почтовый адрес:

143421, Московская область,
Красногорский район, 26-й км автодороги
«Балтия», бизнес-центр «Рига Ленд»,
строение 2.

ИНН 5000001525

КПП 502401001

ОГРН 1025002879626

ОКОГУ 2300234

ОКВЭД 84.11.8

Банковские реквизиты:

МЭФ Московской области

(л/с 20851209130

ГБУ МО «МОСАВТОДОР»)

р/с 03224643460000004800

в ГУ Банка России по ЦФО/УФК ПО
МОСКОВСКОЙ ОБЛАСТИ г. Москва (кор.

счет 40102810845370000004)

БИК 004525987

ОКТМО 46744000

Тел./факс: (495) 287-37-97

E-mail: info@mosavtodor.ru

Начальник Управления по вопросам
согласований и ТУ
ГБУ МО «Мосавтодор»

Игнатьев А.В.

«__» _____ г.

М.П.



Владелец коммуникаций (Сторона2)

АО «Мособлгаз»

юридический адрес:

143082, Московская область, город
Одинцово, деревня Раздоры,
километр 1-й (Рублёво-Успенское
шоссе тер.), дом 1, корпус Б, этаж
9, кабинет 901

адрес для направления
корреспонденции:

143016, Московская область,
Одинцовский городской округ,
бокс № 47

тел./факс 8-495-597-55-36

ИНН 5032292612

КПП 997650001

р/с 40702810000000007389

«Газпромбанк» (АО) 117420, г.
Москва,

к/с 30101810200000000823

БИК 044525823

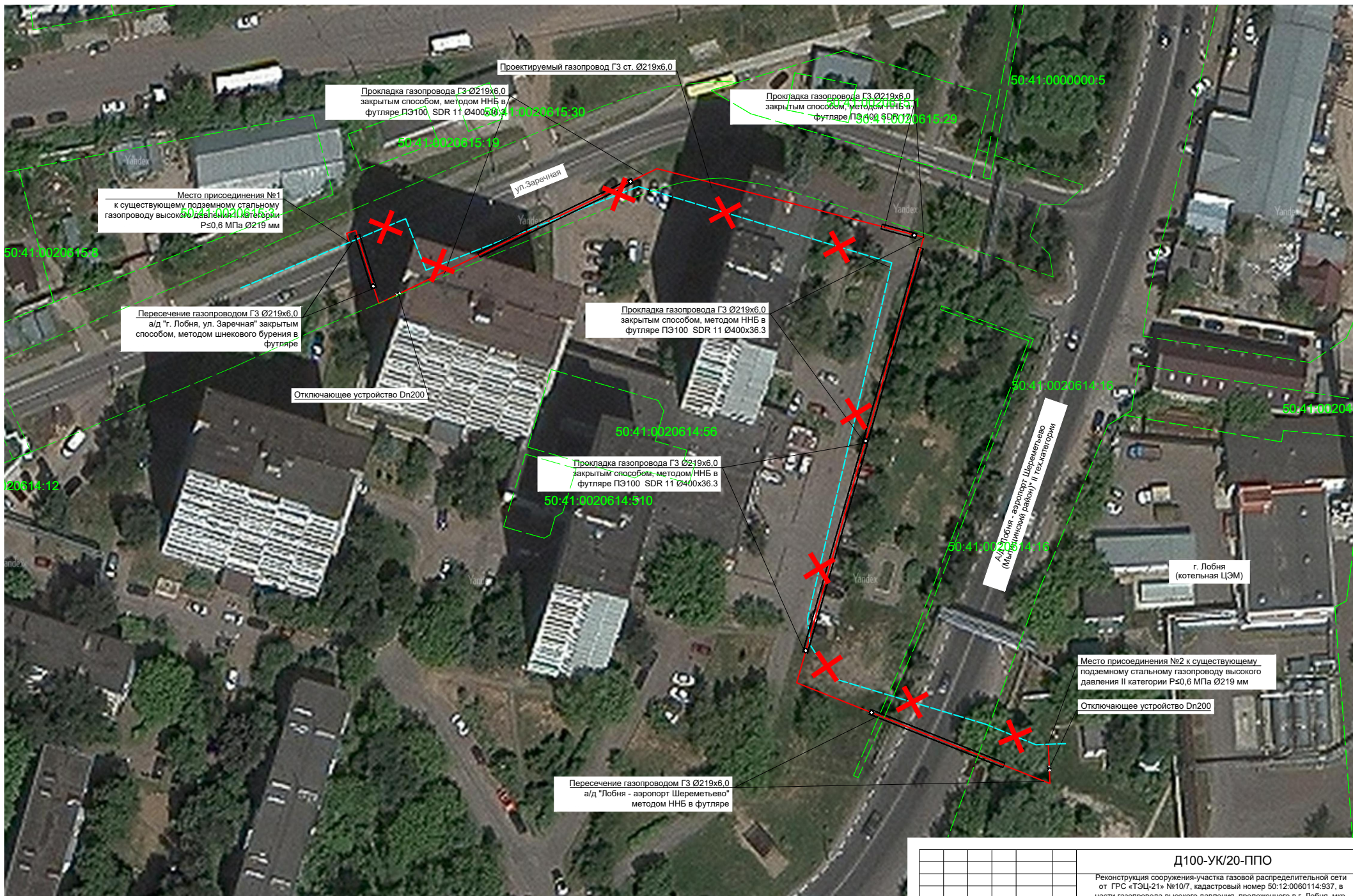
Начальник отдела по
проектированию Управления
капитального строительства
АО «Мособлгаз»

Богомаз М.В.

«__» _____ г.

М.П.





- Условные обозначения:
- Проектируемый газопровод высокого давления второй категории P≤ 0,6 МПа, Dn=219 мм;
 - Существующий газопровод высокого давления второй категории P≤ 0,6 МПа, Dn=219 мм;
 - - - Кадастровые границы земельных участков;
 - X Выводимый из эксплуатации газопровод.

Д100-УК/20-ППО					
Реконструкция сооружения-участка газовой распределительной сети от ГРС «ТЭЦ-21» №10/7, кадастровый номер 50:12:0060114:937, в части газопровода высокого давления, проложенного в г. Лобня, мкр. Букино, бух. инв. № 20-004029 (лп110617) (1 этап)					
Изм.	Кол.уч.	Лист	№док	Подпись	Дата
Разраб.	Шаройко	1	110617	<i>Шаройко</i>	07.22
Проверил	Мыльникова	1	110617	<i>Мыльникова</i>	07.22
Проект полосы отвода			Стадия	Лист	Листов
			П	1	
ГИП	Мыльникова	1	110617	<i>Мыльникова</i>	07.22
Н. контр.	Бурдин	1	110617	<i>Бурдин</i>	07.22
Ситуационный план 1:500			АО «Типронигаз» Московский филиал		

Изм.	№ подл.	Подп. и дата	Взам. инв. №

Сводная информация Комитета по архитектуре и градостроительству Московской области

Категория вопроса: Установление публичного сервитута в порядке Главы V.7. Земельного кодекса Российской Федерации

- кадастровый номер:	-
- номер кадастрового квартала	50:41:0020401; 50:41:0020614; 50:41:0020615
- площадь сервитута:	4613.1 кв.м
- цель сервитута:	реконструкции, капитального ремонта участков (частей) инженерных сооружений, являющихся линейными объектами
- адрес (место расположения):	-
- дополнительная информация:	-

Таблица 1 «Сведения об ограничениях в соответствии с п.1, 4, 7, 14 ч. 5, ч. 8 ст.27 и ч.12 ст.85 ЗК РФ».

№	Ограничения в соответствии с п.1, 2, 3, 4, 7, 13, 14 ч. 5, ч. 8 ст.27 Земельного кодекса Российской Федерации	Сведения	Источник информации
1.	Территории общего пользования:		
1.1	Границы территорий общего пользования и (или) границы территорий, занятых линейными объектами и (или) предназначенных для размещения линейных объектов, утвержденные документацией по планировке территории	Частично расположен в границах красных линий	- Документация по планировке территории для реконструкции автомобильной дороги «Лобня-аэропорт Шереметьево, утвержденная Постановлением Правительства Московской области №1011/46 от 25.12.2018
1.2	Береговая полоса водного объекта общего пользования* *В соответствии со сведениями о водных объектах, размещёнными в ИСОГД Московской области на основании данных Министерства экологии и природопользования **Сведения о расположении на земельном участке / образуемом земельном участке водного объекта общего пользования / части водного объекта общего пользования подлежат уточнению и не содержатся в настоящем разделе	Не расположен	ИСОГД Московской области
2.	Особо охраняемые природные территории.	Не расположен	Постановление Правительства МО от 11.02.2009 № 106/5 «Об утверждении Схемы развития и размещения особо охраняемых природных территорий в Московской области»
3.	Особо ценные объекты культурного наследия народов Российской Федерации, объекты, включенные в Список всемирного наследия, историко-культурные заповедники, объекты археологического наследия, музеи-заповедники (сведения подлежат уточнению)	Не расположен	ИСОГД Московской области
4.	Строительство, реконструкция и (или) эксплуатация (размещение) объектов всех видов транспорта федерального и	Расположен: Путепровод: 3494.31 кв.м.; Лобня - аэропорт Шереметьево: 2632.87 кв.м.; В отношении земельного участка	1.Постановление Правительства Московской области от 25.03.2016 № 230/8

	регионального значения	50:12:0000000:00 Протокол МВК от 23.04.2021 №15 п. 19; п. 6 Возможность размещения ОКС: нет; В отношении земельного участка 50:41:0000000:00 Протокол МВК от 16.07.2021 №26 п. 36; п. 6 Возможность размещения ОКС: нет; 2. Частично расположен в границах красных линий, в зоне планируемого размещения линейного объекта регионального значения автомобильной дороги "Лобня-аэропорт Шереметьево" (2 этап). Частично расположен в границах зон планируемого размещения объектов инженерной инфраструктуры, подлежащих переносу (переустройству) из зоны планируемого размещения линейного объекта. 3. Частично расположен в существующей автомобильной дороге общего пользования межмуниципального значения Московской области г. Лобня, ул. Заречная, (идентификационный номер 46 ОП МЗ 46Н-04892)	«Об утверждении Схемы территориального планирования транспортного обслуживания Московской области» (ред. от 07.07.2022) 2. Документация по планировке территории для реконструкции автомобильной дороги «Лобня-аэропорт Шереметьево, утвержденная Постановлением Правительства Московской области №1011/46 от 25.12.2018 3.Постановление Правительства МО от 05.08.2008 N 653/26 "О Перечне автомобильных дорог общего пользования регионального или межмуниципального значения Московской области"(ред. от 06.12.2022)
4.1	Строительство, реконструкция и (или) эксплуатация (размещение) объектов транспорта местного значения	Не расположен	Генеральный план городского округа Лобня Московской области, утвержденный решением Совета депутатов городского округа Лобня Московской области от 26.12.2017 №439/22 (с изм. от 25.08.2020 №129/61, от 07.10.2022 №169/25)
5.	Зона с особыми условиями использования территории в соответствии с Решением Исполкома Моссовета и Мособлисполкома от 17.04.1980 № 500-1143; постановлением Правительства Москвы и Правительства МО от 17.12.2019 N 1705-ПП/970/44 (ред. от 30.11.2021) (*)	Не расположен	-
5.1	Зона с особыми условиями использования территории в соответствии с СП 2.1.4.2625-10 (*) (сведения подлежат уточнению)	Не расположен	-
5.2	Зона с особыми условиями использования территории в соответствии СанПиН 2.1.4.1110-02 и иными нормативными правовыми актами в сфере санитарного законодательства* *В соответствии со сведениями, размещёнными в ИСОГД Московской области на основании данных Министерства экологии и природопользования Московской области	Не расположен	ИСОГД Московской области
6.	Земли Гослесфонда и лесничества (сведения подлежат уточнению)	Пересечение с Границами лесничеств по Актам КЛХ (ЕГРН) отсутствует; Пересечение с Границами лесничеств по Приказам РЛХ, исключенных Росреестром отсутствует; Пересечение с сельскими лесами 2017 отсутствует; Пересечение с сельскими лесами 2018 отсутствует; Пересечение с землями лесного фонда по сведениям ЕГРН отсутствует; Пересечение с границами лесничества по сведениям ЕГРН отсутствует; Пересечение с иными лесничествами отсутствует	ИСОГД Московской области, "Лесной кодекс Российской Федерации" от 04.12.2006 N 200-ФЗ.

Таблица 2 «Градостроительные ограничения и режимы использования».

№	Градостроительные ограничения	Сведения	Источник информации
1.	Зоны с особыми условиями использования территории:		
	- ЗОУИТ по сведениям Росреестра	Охранная зона объекта «Сооружение - участок газовой распределительной сети от ГРС «ТЭЦ 21» № 10/7, общая протяженность 27124,13 п.м., в т.ч. ГВД 2-й категории 24719,77 п. м., ГСД - 2404,36 п.м.», кадастровый номер 50:12:0060114:937;	ИСОГД Московской области, Публичная кадастровая карта Росреестра
	- водоохранная зона* *В соответствии со сведениями о водных объектах, размещёнными в ИСОГД Московской области на основании данных Министерства экологии и природопользования Московской области	Не расположен	ИСОГД Московской области
	- прибрежная защитная полоса* *В соответствии со сведениями о водных объектах, размещёнными в ИСОГД Московской области на основании данных Министерства экологии и природопользования Московской области	Не расположен	ИСОГД Московской области
	- зоны санитарной охраны подземных источников водоснабжения в соответствии СанПиН 2.1.4.1110-02 и иными нормативными правовыми актами в сфере санитарного законодательства* *В соответствии со сведениями, размещёнными в ИСОГД Московской области на основании данных Министерства экологии и природопользования Московской области	Не расположен	ИСОГД Московской области
	- зона с особыми условиями использования территории в соответствии с Решением Исполкома Моссовета и Мособлисполкома от 17.04.1980 № 500-1143; постановлением Правительства Москвы и Правительства МО от 17.12.2019 № 1705-ПП/970/44 (ред. от 30.11.2021) (** ; ***)	Не расположен	-
	- зона с особыми условиями использования территории в соответствии с СП 2.1.4.2625-10 (** ; ***) (сведения подлежат уточнению)	Не расположен	-

- зона с особыми условиями использования территории в соответствии с распорядительными документами (** ; ***)	Пересечение с распорядительными документами, устанавливающими режим ЗСО отсутствует	-
- зоны затопления и подтопления* *В соответствии со сведениями, размещёнными в ИСОГД Московской области на основании приказа Московско-Окского бассейнового водного управления Федерального агентства водных ресурсов от 17.05.2022 № 51	Не расположен	ИСОГД Московской области
- защитная зона объекта культурного наследия	Не расположен	ИСОГД Московской области
- территория объекта культурного наследия	Не расположен	ИСОГД Московской области
- зоны охраны объектов культурного наследия	Не расположен	ИСОГД Московской области
- охранный зона особо охраняемой природной территории (государственного природного заповедника, национального парка, природного парка, памятника природы)	Не расположен	ИСОГД Московской области
- приаэродромная территория	Расположен: Третья подзона аэродрома Москва (Шереметьево) Подзона третья Сектор 3.2.2: 4613.10 кв.м; Шестая подзона аэродрома Москва (Шереметьево) Подзона шестая: 4613.10 кв.м;	ИСОГД Московской области
- санитарно-защитная зона (сведения подлежат уточнению)	Не расположен	Генеральный план городского округа Лобня Московской области, утвержденный решением Совета депутатов городского округа Лобня Московской области от 26.12.2017 №439/22 (с изм. от 25.08.2020 №129/61, от 07.10.2022 №169/25)
- охранный зона трубопроводов (газопроводов, нефтепроводов и нефтепродуктопроводов, аммиакопроводов)	Частично расположен в охранной зоне объекта «Сооружение - участок газовой распределительной сети от ГРС «ТЭЦ 21» № 10/7, общая протяженность 27124,13 п.м., в т.ч. ГВД 2-й категории 24719,77 п. м., ГСД - 2404,36 п.м.», кадастровый номер 50:12:0060114:937;	Публичная кадастровая карта Росреестра
- зона минимальных расстояний до магистральных или промышленных трубопроводов (газопроводов, нефтепроводов и нефтепродуктопроводов, аммиакопроводов)	Не расположен	Генеральный план городского округа Лобня Московской области, утвержденный решением Совета депутатов городского округа Лобня Московской области от 26.12.2017 №439/22 (с изм. от 25.08.2020 №129/61, от 07.10.2022 №169/25)
- придорожные полосы автомобильных дорог	Не расположен;	ИСОГД Московской области, Федеральный закон от 08.11.2007 № 257-ФЗ «Об автомобильных дорогах и о дорожной деятельности в Российской Федерации и о внесении изменений в отдельные законодательные акты Российской Федерации»
- зона охраняемого объекта	Не расположен	ИСОГД Московской области

	- иные зоны с особыми условиями использования территорий	Не расположен	ИСОГД Московской области
2.	Мелиорируемые земли	Не расположен;	ИСОГД Московской области
3.	Особо ценные сельскохозяйственные угодья	Не относится	Распоряжение Министерства сельского хозяйства и продовольствия Московской области от 10.10.2019 № 20РВ-349 «Об утверждении Перечня особо ценных продуктивных сельскохозяйственных угодий, расположенных на территории Московской области, использование которых для других целей не допускается»
4.	Правила землепользования и застройки: - территориальная(ые) зона (зоны) - территория(ии)	Ж-1(3297.72 кв.м.); К(НП)(1109.13 кв.м.); О-1(86.29 кв.м.); Т(НП)(119.96 кв.м.) Несколько территориальных зон	Правила землепользования и застройки территории (части территории) городского округа Лобня Московской области, утвержденные постановлением Главы городского округа Лобня Московской области от 27.10.2021 №1292 (с изм. от 30.12.2022 №526-ПА)
		Подготовлено на основании информации из утвержденных документов территориального планирования, градостроительного зонирования, а также государственных информационных систем, содержащих сведения, предоставленные уполномоченными органами. Информация актуальна на дату подготовки	



ДОКУМЕНТ ПОДПИСАН
ЭЛЕКТРОННОЙ
ПОДПИСЬЮ

АДМИНИСТРАЦИЯ
ГОРОДСКОГО ОКРУГА ЛОБНЯ
МОСКОВСКОЙ ОБЛАСТИ

141730, г. Лобня, ул. Ленина, 21

Тел./факс: (495) 577 14 02

ПОСТАНОВЛЕНИЕ

от 21.04.2023 № 111111111111111111111111111111111111

об установлении публичного сервитута в порядке главы V.7. Земельного кодекса Российской Федерации по адресу (местоположение): Московская область, городской округ Лобня, в отношении частей земельных участков с кадастровыми номерами 50:41:0000000:45075, 50:41:0000000:45358, 50:41:0020614:16, 50:41:0020401:39 и земель неразграниченной государственной собственности, расположенных в кадастровых кварталах: 50:41:0020401; 50:41:0020614; 50:41:0020615 в пользу Акционерного общества "Мособлгаз" в целях реконструкции части инженерного сооружения, которое является линейным объектом – сооружение-участок газовой распределительной сети от ГРС «ТЭЦ-21» № 10/7, кадастровый номер 50:12:0060114:937

В соответствии с Земельным кодексом Российской Федерации, Федеральным законом от 06.10.2003 № 131-ФЗ «Об общих принципах организации местного самоуправления в Российской Федерации», Законом Московской области № 23/96-ОЗ «О регулировании земельных отношений в Московской области», руководствуясь Уставом муниципального образования "Городской округ Лобня", учитывая ходатайство Акционерного общества "Мособлгаз" (ОГРН: 1175024034734, ИНН: 5032292612) от 31.03.2023 № P001-4909656807-70204657,

ПОСТАНОВЛЯЕТ:

1. Установить публичный сервитут на срок 11 месяцев в отношении земель, государственная собственность на которые не разграничена и земельных участков, согласно приложению № 1 к настоящему Постановлению, в пользу Акционерного общества "Мособлгаз", в целях реконструкции части инженерного сооружения, которое является линейным объектом – сооружение-участок газовой распределительной сети от ГРС «ТЭЦ-21» № 10/7, кадастровый номер 50:12:0060114:937, в границах в соответствии с приложением 1 к настоящему Постановлению.

Срок, в течение которого использование частей земельных участков с кадастровыми номерами 50:41:0000000:45075, 50:41:0000000:45358, 50:41:0020614:16, 50:41:0020401:39 и земель неразграниченной государственной собственности, расположенных в кадастровых кварталах: 50:41:0020401; 50:41:0020614; 50:41:0020615 и (или) расположенных на них объектов недвижимого имущества в соответствии с их разрешенным использованием будет невозможно или существенно затруднено (при возникновении таких обстоятельств) – 11 месяцев.

Необходимость установления публичного сервитута обусловлена проектной документацией «Реконструкция сооружения-участка газовой распределительной сети от ГРС «ТЭЦ-21» № 10/7, кадастровый номер 50:12:0060114:937, в части газопровода высокого давления, проложенного в г. Лобня, мкр. Букино, бух. инв. № 20-004029 (Л0110617) (1 этап)» в рамках Программы Правительства Московской области «Развитие газификации в Московской области до 2030 года», утвержденной Постановлением Правительства Московской области от 20.12.2004 № 778/50.

Порядок установления зон с особыми условиями использования территорий и содержание ограничений прав на земельные участки в границах таких зон определен Постановлением Правительства Российской Федерации от 20.11.2000 № 878 «Об утверждении Правил охраны газораспределительных сетей».

Акционерное общество "Мособлгаз" обязано: - привести части земельных участков с кадастровыми номерами 50:41:0000000:45075, 50:41:0000000:45358, 50:41:0020614:16, 50:41:0020401:39 и земли неразграниченной государственной собственности, расположенные в кадастровых кварталах: 50:41:0020401; 50:41:0020614; 50:41:0020615, в срок не позднее чем три месяца после завершения деятельности, для осуществления которой установлен публичный сервитут, направить в Администрацию городского округа Лобня Московской области подготовленные в соответствии с Приложением к настоящему Постановлению сведения о границах публичного сервитута в электронном виде в формате XML в течение трех рабочих дней с момента принятия настоящего Постановления.

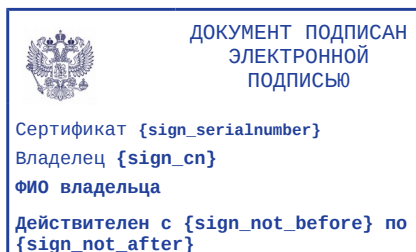
2. Администрации в течение 5 рабочих дней направить копию настоящего Постановления в Управление Федеральной службы государственной регистрации, кадастра и картографии по Московской области для внесения сведений об установлении публичного сервитута в отношении земельных участков, указанных в пункте 1 настоящего Постановления, в Единый государственный реестр недвижимости.

3. Администрации в течение 5 рабочих дней разместить настоящее Постановление на официальном информационном сайте администрации - www.лобня.рф в информационно-телекоммуникационной сети «Интернет». в течение 5 рабочих дней направить копию настоящего Постановления правообладателям земельных участков, в отношении которых принято решение об установлении публичного сервитута.

4. Комитету по управлению имуществом Администрации городского округа Лобня Московской области в течение 5 рабочих дней направить обладателю публичного сервитута копию настоящего Постановления, сведения о лицах, являющихся правообладателями земельных участков, сведения о лицах, подавших заявления об учете их прав (обременений прав) на земельные участки, способах связи с ними, копии документов, подтверждающих права указанных лиц на земельные участки.

5. Контроль за выполнением настоящего Постановления возложить на Председателя Комитета по управлению имуществом Администрации городского округа Лобня Московской области

Глава городского округа
Лобня



И.В. Демешко

Приложение № 1
к Постановлению
от 21.04.2023 № 111

№	Кадастровый номер земельного участка	Адрес / описание местоположения
1	2	3
1	50:41:0000000:45358	Московская область, Городской округ Лобня
2	50:41:0000000:45075	Московская область, г Лобня, городской округ Лобня
3	50:41:0020614:16	Местоположение установлено относительно ориентира, расположенного в границах участка. Почтовый адрес ориентира: обл. Московская, г. Лобня, ш. Букинское.
4	50:41:0020401:39	Местоположение установлено относительно ориентира, расположенного в границах участка. Почтовый адрес ориентира: обл. Московская, г. Лобня, ш. Букинское, дом 4-б.

ГРАФИЧЕСКОЕ ОПИСАНИЕ

местоположения границ населенных пунктов, территориальных зон, особо охраняемых природных территорий, зон с особыми условиями использования территории

«Реконструкция сооружения-участка газовой распределительной сети от ГРС «ТЭЦ-21» № 10/7, кадастровый номер 50:12:0060114:937, в части газопровода высокого давления, проложенного в г. Лобня, мкр. Букино, бух. инв. № 20-004029 (Л0110617) (1 этап), являющегося частью земельных участков 50:41:0000000:45358, 50:41:0000000:45075, 50:41:0020614:16, 50:41:0020401:39

(наименование объекта, местоположение границ которого описано (далее - объект)

Раздел 1

Сведения об объекте		
№ п/п	Характеристики объекта	Описание характеристик
1	2	3
1	Местоположение объекта	Московская область, г. Лобня
2	Площадь объекта ± величина погрешности определения площади ($P \pm \Delta P$)	4 613 м ² ± 24 м ²
3	Иные характеристики объекта	Вид объекта реестра границ: Зона с особыми условиями использования территории Содержание ограничений использования объектов недвижимости в пределах зоны или территории: Зона публичного сервитута объекта «Реконструкция сооружения-участка газовой распределительной сети от ГРС «ТЭЦ-21» № 10/7, кадастровый номер 50:12:0060114:937, в части газопровода высокого давления, проложенного в г. Лобня, мкр. Букино, бух. инв. № 20-004029 (Л0110617) (1 этап). Срок установления 11 месяцев.

Раздел 2

Сведения о местоположении границ объекта					
1. Система координат		МСК-50, зона 2			
2. Сведения о характерных точках границ объекта					
Обозначение характерных точек границ	Координаты, м		Метод определения координат характерной точки	Средняя квадратическая погрешность положения характерной точки (Mt), м	Описание обозначения точки на местности (при наличии)
	X	Y			
1	2	3	4	5	6
1	498 275,16	2 186 901,66	Аналитический метод	0,10	—
2	498 276,28	2 186 907,08		0,10	
3	498 273,98	2 186 908,19		0,10	
4	498 266,46	2 186 910,93		0,10	
5	498 260,18	2 186 913,55		0,10	
6	498 245,01	2 186 919,23		0,10	
7	498 245,39	2 186 921,98		0,10	
8	498 249,33	2 186 931,36		0,10	
9	498 252,25	2 186 930,31		0,10	
10	498 257,51	2 186 943,07		0,10	
11	498 262,66	2 186 954,31		0,10	
12	498 268,86	2 186 968,64		0,10	
13	498 270,39	2 186 973,94		0,10	
14	498 271,02	2 186 978,96		0,10	
15	498 259,13	2 187 018,80		0,10	
16	498 256,56	2 187 018,05		0,10	
17	498 251,22	2 187 034,06		0,10	
18	498 250,30	2 187 036,78		0,10	
19	498 241,17	2 187 033,72		0,10	
20	498 243,88	2 187 025,49		0,10	
21	498 158,51	2 187 005,97		0,10	
22	498 154,22	2 187 018,43		0,10	
23	498 153,83	2 187 019,44		0,10	
24	498 147,85	2 187 037,27		0,10	
25	498 147,11	2 187 039,27		0,10	
26	498 153,70	2 187 041,69		0,10	
27	498 154,06	2 187 055,99		0,10	
28	498 149,50	2 187 056,47		0,10	
29	498 142,77	2 187 057,00		0,10	
30	498 142,69	2 187 080,49		0,10	
31	498 126,10	2 187 083,05		0,10	
32	498 119,50	2 187 058,63		0,10	
33	498 129,08	2 187 032,63		0,10	
34	498 142,34	2 187 037,51		0,10	
35	498 143,03	2 187 035,49		0,10	
36	498 146,91	2 187 016,45		0,10	
37	498 147,23	2 187 015,44		0,10	
38	498 151,01	2 187 001,60		0,10	
39	498 126,80	2 186 990,33		0,10	
40	498 123,50	2 186 985,20		0,10	
41	498 124,78	2 186 978,93		0,10	
42	498 138,58	2 186 983,25		0,10	
43	498 139,23	2 186 981,36		0,10	
44	498 156,84	2 186 987,46		0,10	
45	498 161,83	2 186 976,46		0,10	
46	498 165,30	2 186 978,03		0,10	
47	498 162,77	2 186 983,61		0,10	
48	498 164,73	2 186 984,47		0,10	

49	498 167,92	2 186 989,18		0,10	
50	498 167,76	2 186 989,65		0,10	
51	498 247,98	2 187 017,43		0,10	
52	498 263,06	2 186 973,89		0,10	
53	498 262,85	2 186 973,09		0,10	
54	498 259,03	2 186 962,96		0,10	
55	498 239,10	2 186 921,89		0,10	
56	498 237,82	2 186 922,29		0,10	
57	498 232,10	2 186 925,60		0,10	
58	498 233,63	2 186 912,30		0,10	
59	498 234,77	2 186 912,59		0,10	
60	498 237,72	2 186 911,65		0,10	
61	498 256,58	2 186 904,91		0,10	
62	498 252,96	2 186 896,20		0,10	
63	498 256,78	2 186 894,72		0,10	
64	498 260,88	2 186 905,28		0,10	
1	498 275,16	2 186 901,66		0,10	
3. Сведения о характерных точках части (частей) границы объекта					
1	2	3	4	5	6
—	—	—	—	—	—

СХЕМА РАСПОЛОЖЕНИЯ ГРАНИЦ ПУБЛИЧНОГО СЕРВИТУТА



Масштаб 1:700

Условные обозначения:

- - граница кадастрового квартала;
- 50:41:0020614 - номер кадастрового квартала;
- часть границы, сведения ЕГРН о которой позволяют однозначно определить ее положение на местности;
- 50:41:0020401:39 - обозначение земельного участка, сведения о котором содержатся в ЕГРН;
- 50:41:0000000:45075 - обозначение земельного участка в отношении которого испрашивается публичный сервитут;
- 1 - характерная точка границы публичного сервитута;
- - - - проектируемый газопровод высокого давления;
- - граница публичного сервитута.

Площадь, кв.м	Кадастровый номер	Правообладатель
2689	-	Администрация г.о. Лобня МО
698	50:41:0000000:45358	ГБУ МО «Мосавтодор»
120	50:41:0000000:45075	
8	50:41:0020614:16	УМП «Лобненская Теплосеть»
1098	50:41:0020401:39	

Филиал публично-правовой компании "Роскадастр" по Московской области

полное наименование органа регистрации прав

Выписка из Единого государственного реестра недвижимости об объекте недвижимости

Сведения о характеристиках объекта недвижимости

На основании запроса от 05.04.2023, поступившего на рассмотрение 05.04.2023, сообщаем, что согласно записям Единого государственного реестра недвижимости:


Раздел 1 Лист 1

Земельный участок			
вид объекта недвижимости			

Лист № 1 раздела 1	Всего листов раздела 1: 2	Всего разделов: 5	Всего листов выписки: 7
--------------------	---------------------------	-------------------	-------------------------

06.04.2023г. № КУВИ-001/2023-80973203	
Кадастровый номер:	50:41:0020614:16
Номер кадастрового квартала:	50:41:0020614
Дата присвоения кадастрового номера:	16.06.2004

Ранее присвоенный государственный учетный номер:	данные отсутствуют
Местоположение:	Местоположение установлено относительно ориентира, расположенного в границах участка. Почтовый адрес ориентира: обл. Московская, г. Лобня, ш. Букинское.
Площадь:	109
Кадастровая стоимость, руб.:	332212.38
Кадастровые номера расположенных в пределах земельного участка объектов недвижимости:	данные отсутствуют
Кадастровые номера объектов недвижимости, из которых образован объект недвижимости:	данные отсутствуют
Кадастровые номера образованных объектов недвижимости:	данные отсутствуют
Категория земель:	Земли населенных пунктов
Виды разрешенного использования:	размещение надземной теплотрассы
Сведения о кадастровом инженерере:	данные отсутствуют
Сведения о лесах, водных объектах и об иных природных объектах, расположенных в пределах земельного участка:	данные отсутствуют
Сведения о том, что земельный участок полностью расположен в границах зоны с особыми условиями использования территории, территории объекта культурного наследия, публичного сервитута:	данные отсутствуют
Сведения о том, что земельный участок расположен в границах особой экономической зоны, территории опережающего социально-экономического развития, зоны территориального развития в Российской Федерации, игровой зоны:	данные отсутствуют

 <p>ДОКУМЕНТ ПОДПИСАН ЭЛЕКТРОННОЙ ПОДПИСЬЮ</p> <p>Сертификат: 3094B7974B3CA8E1F07A347CFAD6FA78 Владелец: ФЕДЕРАЛЬНАЯ СЛУЖБА ГОСУДАРСТВЕННОЙ РЕГИСТРАЦИИ, КАДАСТРА И КАРТОГРАФИИ Действителен: с 17.05.2022 по 10.08.2023</p>

полное наименование должности	инициалы, фамилия
-------------------------------	-------------------

Земельный участок			
вид объекта недвижимости			
Лист № 2 раздела 1	Всего листов раздела 1: 2	Всего разделов: 5	Всего листов выписки: 7
06.04.2023г. № КУВИ-001/2023-80973203			
Кадастровый номер:	50:41:0020614:16		
Сведения о том, что земельный участок расположен в границах особо охраняемой природной территории, охотничьих угодий, лесничеств:	данные отсутствуют		
Сведения о результатах проведения государственного земельного надзора:	данные отсутствуют		
Сведения о расположении земельного участка в границах территории, в отношении которой утвержден проект межевания территории:	данные отсутствуют		
Условный номер земельного участка:	данные отсутствуют		
Сведения о принятии акта и (или) заключении договора, предусматривающих предоставление в соответствии с земельным законодательством исполнительным органом государственным органом власти или органом местного самоуправления, находящегося в государственной или муниципальной собственности земельного участка для строительства наемного дома социального использования или наемного дома коммерческого использования:	данные отсутствуют		
Сведения о том, что земельный участок или земельные участки образованы на основании решения об изъятии земельного участка и (или) расположенного на нем объекта недвижимости для государственных или муниципальных нужд:	данные отсутствуют		
Сведения о том, что земельный участок образован из земель или земельного участка, государственная собственность на которые не разграничена:	данные отсутствуют		
Сведения о наличии земельного спора о местоположении границ земельных участков:	данные отсутствуют		
Статус записи об объекте недвижимости:	Сведения об объекте недвижимости имеют статус "актуальные, ранее учтенные"		
Особые отметки:	Сведения, необходимые для заполнения раздела: 4 - Сведения о частях земельного участка, отсутствуют.		
Получатель выписки:	Комитет по архитектуре и градостроительству Московской области		

полное наименование должности	 ДОКУМЕНТ ПОДПИСАН ЭЛЕКТРОННОЙ ПОДПИСЬЮ	инициалы, фамилия
	Сертификат: 3094B7974B3CA8E1F07A347CFAD6FA78 Владелец: ФЕДЕРАЛЬНАЯ СЛУЖБА ГОСУДАРСТВЕННОЙ РЕГИСТРАЦИИ, КАДАСТРА И КАРТОГРАФИИ Действителен: с 17.05.2022 по 10.08.2023	

Выписка из Единого государственного реестра недвижимости об объекте недвижимости

Сведения о зарегистрированных правах

Земельный участок			
вид объекта недвижимости			
Лист № 1 раздела 2	Всего листов раздела 2: 2	Всего разделов: 5	Всего листов выписки: 7
06.04.2023г. № КУВИ-001/2023-80973203			
Кадастровый номер:		50:41:0020614:16	
1	Правообладатель (правообладатели):	1.1	Муниципальное образование "Город Лобня " Московской области
	Сведения о возможности предоставления третьим лицам персональных данных физического лица:	1.1.1	данные отсутствуют
2	Вид, номер, дата и время государственной регистрации права:	2.1	Собственность 50-50-41/019/2010-192 31.08.2010 00:00:00
3	Сведения об осуществлении государственной регистрации сделки, права без необходимого в силу закона согласия третьего лица, органа:	3.1	данные отсутствуют
4	Ограничение прав и обременение объекта недвижимости:		
	4.1 вид:	Аренда	
	дата государственной регистрации:	28.02.2011 00:00:00	
	номер государственной регистрации:	50-50-41/002/2011-291	
	срок, на который установлены ограничение прав и обременение объекта недвижимости:	Срок действия с 01.02.2011 по 31.01.2060 с 01.02.2011 по 31.01.2060	
	лицо, в пользу которого установлены ограничение прав и обременение объекта недвижимости:	Унитарное муниципальное предприятие "Лобненская Теплосеть", ИНН: 5025000315, ОГРН: 1025003077351	
	сведения о возможности предоставления третьим лицам персональных данных физического лица	данные отсутствуют	
	основание государственной регистрации:	Договор аренды земельного участка, № 1-11, выдан 24.01.2011, дата государственной регистрации: 28.02.2011, номер государственной регистрации: 50-50-41/002/2011-291	
	сведения об осуществлении государственной регистрации сделки, права, ограничения права без необходимого в силу закона согласия третьего лица, органа:	данные отсутствуют	
	сведения об управляющем залоге и о договоре управления залогом, если такой договор заключен для управления ипотекой:	данные отсутствуют	
	сведения о депозитарии, который осуществляет хранение обездвиженной документарной закладной или электронной закладной:		



ДОКУМЕНТ ПОДПИСАН
ЭЛЕКТРОННОЙ ПОДПИСЬЮ

Сертификат: 3094B7974B3CA8E1F07A347CFAD6FA78

Владелец: ФЕДЕРАЛЬНАЯ СЛУЖБА ГОСУДАРСТВЕННОЙ
РЕГИСТРАЦИИ, КАДАСТРА И КАРТОГРАФИИ
Действителен: с 17.05.2022 по 10.08.2023

полное наименование должности

инициалы, фамилия

Земельный участок

вид объекта недвижимости

Лист № 2 раздела 2

Всего листов раздела 2: 2

Всего разделов: 5

Всего листов выписки: 7

06.04.2023г. № КУВИ-001/2023-80973203

Кадастровый номер:

50:41:0020614:16

	ведения о внесении изменений или дополнений в регистрационную запись об ипотеке:	
5	Договоры участия в долевом строительстве:	не зарегистрировано
6	Заявленные в судебном порядке права требования:	данные отсутствуют
7	Сведения о возможности предоставления третьим лицам персональных данных физического лица	данные отсутствуют
8	Сведения о возражении в отношении зарегистрированного права:	данные отсутствуют
9	Сведения о наличии решения об изъятии объекта недвижимости для государственных и муниципальных нужд:	данные отсутствуют
10	Сведения о невозможности государственной регистрации без личного участия правообладателя или его законного представителя:	данные отсутствуют
11	Правопритязания и сведения о наличии поступивших, но не рассмотренных заявлений о проведении государственной регистрации права (перехода, прекращения права), ограничения права или обременения объекта недвижимости, сделки в отношении объекта недвижимости:	отсутствуют
11	Сведения о невозможности государственной регистрации перехода, прекращения, ограничения права на земельный участок из земель сельскохозяйственного назначения:	данные отсутствуют



ДОКУМЕНТ ПОДПИСАН
ЭЛЕКТРОННОЙ ПОДПИСЬЮ

Сертификат: 3094B7974B3CA8E1F07A347CFAD6FA78

Владелец: ФЕДЕРАЛЬНАЯ СЛУЖБА ГОСУДАРСТВЕННОЙ

РЕГИСТРАЦИИ, КАДАСТРА И КАРТОГРАФИИ

Действителен: с 17.05.2022 по 10.08.2023

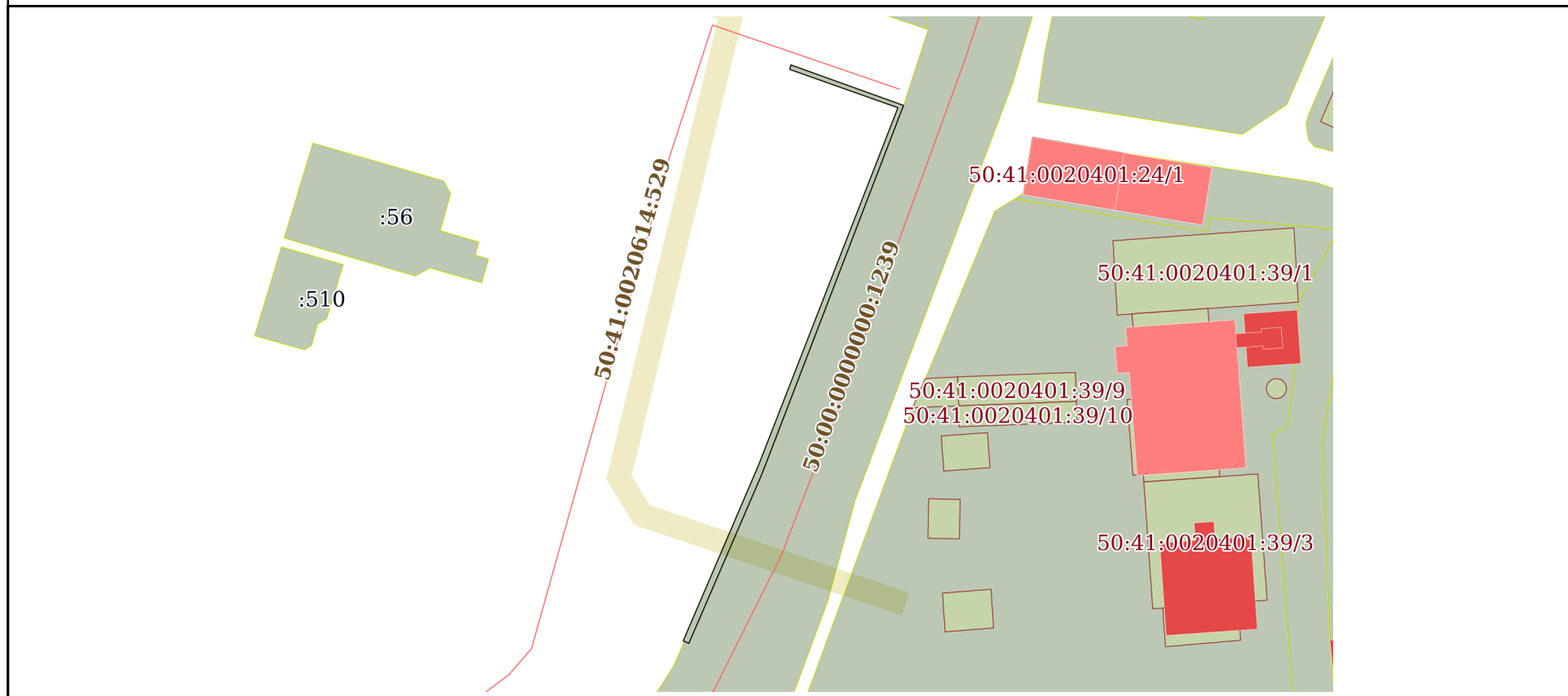
полное наименование должности

инициалы, фамилия

Выписка из Единого государственного реестра недвижимости об объекте недвижимости
Описание местоположения земельного участка


Земельный участок			
вид объекта недвижимости			
Лист № 1 раздела 3	Всего листов раздела 3: 1	Всего разделов: 5	Всего листов выписки: 7
06.04.2023г. № КУВИ-001/2023-80973203			
Кадастровый номер:		50:41:0020614:16	

План (чертеж, схема) земельного участка



Масштаб 1:1000

Условные обозначения:

	 ДОКУМЕНТ ПОДПИСАН ЭЛЕКТРОННОЙ ПОДПИСЬЮ	
	Сертификат: 3094B7974B3CA8E1F07A347CFAD6FA78 Владелец: ФЕДЕРАЛЬНАЯ СЛУЖБА ГОСУДАРСТВЕННОЙ РЕГИСТРАЦИИ, КАДАСТРА И КАРТОГРАФИИ Действителен: с 17.05.2022 по 10.08.2023	
полное наименование должности		инициалы, фамилия

Выписка из Единого государственного реестра недвижимости об объекте недвижимости
Описание местоположения земельного участка

Земельный участок			
вид объекта недвижимости			
Лист № 1 раздела 3.1	Всего листов раздела 3.1: 1	Всего разделов: 5	Всего листов выписки: 7
06.04.2023г. № КУВИ-001/2023-80973203			
Кадастровый номер:		50:41:0020614:16	

Описание местоположения границ земельного участка							
№ п/п	Номер точки		Дирекционный угол	Горизонтальное проложение, м	Описание закрепления на местности	Кадастровые номера смежных участков	Сведения об адресах правообладателей смежных земельных участков
	начальная	конечная					
1	2	3	4	5	6	7	8
1	1.1.1	1.1.2	201°1.2'	65.07	данные отсутствуют	50:41:0000000:45075(2)	адрес отсутствует
2	1.1.2	1.1.3	201°31.6'	1.93	данные отсутствуют	50:41:0000000:45075(2)	адрес отсутствует
3	1.1.3	1.1.4	203°20.8'	30.83	данные отсутствуют	50:41:0000000:45075(2)	адрес отсутствует
4	1.1.4	1.1.5	293°7.6'	1.04	данные отсутствуют	50:41:0000000:45075(2)	адрес отсутствует
5	1.1.5	1.1.6	23°12.8'	32.35	данные отсутствуют	данные отсутствуют	данные отсутствуют
6	1.1.6	1.1.7	21°18.6'	64.75	данные отсутствуют	данные отсутствуют	данные отсутствуют
7	1.1.7	1.1.8	289°29.5'	19.39	данные отсутствуют	данные отсутствуют	данные отсутствуют
8	1.1.8	1.1.9	14°44.6'	0.79	данные отсутствуют	данные отсутствуют	данные отсутствуют
9	1.1.9	1.1.1	109°46.2'	20.22	данные отсутствуют	данные отсутствуют	данные отсутствуют



ДОКУМЕНТ ПОДПИСАН
ЭЛЕКТРОННОЙ ПОДПИСЬЮ

Сертификат: 3094B7974B3CA8E1F07A347CFAD6FA78

Владелец: ФЕДЕРАЛЬНАЯ СЛУЖБА ГОСУДАРСТВЕННОЙ
РЕГИСТРАЦИИ, КАДАСТРА И КАРТОГРАФИИ
Действителен: с 17.05.2022 по 10.08.2023

полное наименование должности

инициалы, фамилия

Выписка из Единого государственного реестра недвижимости об объекте недвижимости
Описание местоположения земельного участка

Земельный участок			
вид объекта недвижимости			
Лист № 1 раздела 3.2	Всего листов раздела 3.2: 1	Всего разделов: 5	Всего листов выписки: 7
06.04.2023г. № КУВИ-001/2023-80973203			
Кадастровый номер:		50:41:0020614:16	

Сведения о характерных точках границы земельного участка				
Система координат МСК-50, зона 2				
Номер точки	Координаты, м		Описание закрепления на местности	Средняя квадратичная погрешность определения координат характерных точек границ земельного участка, м
	X	Y		
1	2	3	4	5
1	498231.57	2187050.05	-	0.1
2	498170.83	2187026.71	-	0.1
3	498169.03	2187026	-	0.1
4	498140.72	2187013.78	-	0.1
5	498141.13	2187012.82	-	0.1
6	498170.86	2187025.57	-	0.1
7	498231.18	2187049.1	-	0.1
8	498237.65	2187030.82	-	0.1
9	498238.41	2187031.02	-	0.1
1	498231.57	2187050.05	-	0.1

полное наименование должности	 ДОКУМЕНТ ПОДПИСАН ЭЛЕКТРОННОЙ ПОДПИСЬЮ	инициалы, фамилия
	Сертификат: 3094B7974B3CA8E1F07A347CFAD6FA78 Владелец: ФЕДЕРАЛЬНАЯ СЛУЖБА ГОСУДАРСТВЕННОЙ РЕГИСТРАЦИИ, КАДАСТРА И КАРТОГРАФИИ Действителен: с 17.05.2022 по 10.08.2023	

Филиал публично-правовой компании "Роскадастр" по Московской области

полное наименование органа регистрации прав

Выписка из Единого государственного реестра недвижимости об объекте недвижимости

Сведения о характеристиках объекта недвижимости

На основании запроса от 05.04.2023, поступившего на рассмотрение 05.04.2023, сообщаем, что согласно записям Единого государственного реестра недвижимости:

Раздел 1 Лист 1

Земельный участок			
вид объекта недвижимости			

Лист № 1 раздела 1	Всего листов раздела 1: 2	Всего разделов: 8	Всего листов выписки: 67
--------------------	---------------------------	-------------------	--------------------------

05.04.2023г. № КУВИ-001/2023-80928968	
Кадастровый номер:	50:41:0020401:39
Номер кадастрового квартала:	50:41:0020401
Дата присвоения кадастрового номера:	31.07.2007

Ранее присвоенный государственный учетный номер:	данные отсутствуют
Местоположение:	Местоположение установлено относительно ориентира, расположенного в границах участка. Почтовый адрес ориентира: обл. Московская, г. Лобня, ш. Букинское, дом 4-б.
Площадь:	18800 +/- 48
Кадастровая стоимость, руб.:	57846848
Кадастровые номера расположенных в пределах земельного участка объектов недвижимости:	50:41:0020401:114, 50:41:0020401:437, 50:41:0020401:436
Кадастровые номера объектов недвижимости, из которых образован объект недвижимости:	50:41:0020401:27
Кадастровые номера образованных объектов недвижимости:	50:41:0020401:104, 50:41:0020401:105
Категория земель:	Земли населенных пунктов
Виды разрешенного использования:	Под размещение производственной базы
Сведения о кадастровом инженерере:	данные отсутствуют
Сведения о лесах, водных объектах и об иных природных объектах, расположенных в пределах земельного участка:	данные отсутствуют
Сведения о том, что земельный участок полностью расположен в границах зоны с особыми условиями использования территории, территории объекта культурного наследия, публичного сервитута:	данные отсутствуют
Сведения о том, что земельный участок расположен в границах особой экономической зоны, территории опережающего социально-экономического развития, зоны территориального развития в Российской Федерации, игровой зоны:	данные отсутствуют



ДОКУМЕНТ ПОДПИСАН
ЭЛЕКТРОННОЙ ПОДПИСЬЮ

Сертификат: 3094B7974B3CA8E1F07A347CFAD6FA78
Владелец: ФЕДЕРАЛЬНАЯ СЛУЖБА ГОСУДАРСТВЕННОЙ
РЕГИСТРАЦИИ, КАДАСТРА И КАРТОГРАФИИ
Действителен: с 17.05.2022 по 10.08.2023

полное наименование должности	инициалы, фамилия
-------------------------------	-------------------

Земельный участок			
вид объекта недвижимости			
Лист № 2 раздела 1	Всего листов раздела 1: 2	Всего разделов: 8	Всего листов выписки: 67
05.04.2023г. № КУВИ-001/2023-80928968			
Кадастровый номер:		50:41:0020401:39	
Сведения о том, что земельный участок расположен в границах особо охраняемой природной территории, охотничьих угодий, лесничеств:		данные отсутствуют	
Сведения о результатах проведения государственного земельного надзора:		данные отсутствуют	
Сведения о расположении земельного участка в границах территории, в отношении которой утвержден проект межевания территории:		данные отсутствуют	
Условный номер земельного участка:		данные отсутствуют	
Сведения о принятии акта и (или) заключении договора, предусматривающих предоставление в соответствии с земельным законодательством исполнительным органом государственным органом власти или органом местного самоуправления, находящегося в государственной или муниципальной собственности земельного участка для строительства наемного дома социального использования или наемного дома коммерческого использования:		данные отсутствуют	
Сведения о том, что земельный участок или земельные участки образованы на основании решения об изъятии земельного участка и (или) расположенного на нем объекта недвижимости для государственных или муниципальных нужд:		данные отсутствуют	
Сведения о том, что земельный участок образован из земель или земельного участка, государственная собственность на которые не разграничена:		данные отсутствуют	
Сведения о наличии земельного спора о местоположении границ земельных участков:		данные отсутствуют	
Статус записи об объекте недвижимости:		Сведения об объекте недвижимости имеют статус "актуальные, ранее учтенные"	
Особые отметки:		Сведения о вещных правах на объект недвижимости, не зарегистрированных в реестре прав, ограничений прав и обременений недвижимого имущества: Вид права: Государственная собственность.	
Получатель выписки:		Комитет по архитектуре и градостроительству Московской области	

	ДОКУМЕНТ ПОДПИСАН ЭЛЕКТРОННОЙ ПОДПИСЬЮ	
Сертификат: 3094B7974B3CA8E1F07A347CFAD6FA78 Владелец: ФЕДЕРАЛЬНАЯ СЛУЖБА ГОСУДАРСТВЕННОЙ РЕГИСТРАЦИИ, КАДАСТРА И КАРТОГРАФИИ Действителен: с 17.05.2022 по 10.08.2023		инициалы, фамилия
полное наименование должности		

Выписка из Единого государственного реестра недвижимости об объекте недвижимости

Сведения о зарегистрированных правах

Земельный участок			
вид объекта недвижимости			

Лист № 1 раздела 2	Всего листов раздела 2: 2	Всего разделов: 8	Всего листов выписки: 67
--------------------	---------------------------	-------------------	--------------------------

05.04.2023г. № КУВИ-001/2023-80928968

Кадастровый номер: 50:41:0020401:39

1	Правообладатель (правообладатели):	1.1	Муниципальное образование "Город Лобня" Московской области
	Сведения о возможности предоставления третьим лицам персональных данных физического лица:	1.1.1	данные отсутствуют
2	Вид, номер, дата и время государственной регистрации права:	2.1	Собственность 50-50-41/019/2011-045 20.10.2011 00:00:00
3	Сведения об осуществлении государственной регистрации сделки, права без необходимого в силу закона согласия третьего лица, органа:	3.1	данные отсутствуют
4	Ограничение прав и обременение объекта недвижимости:		
	4.1 вид:	Аренда	
	дата государственной регистрации:	10.05.2012 00:00:00	
	номер государственной регистрации:	50-50-41/011/2012-135	
	срок, на который установлены ограничение прав и обременение объекта недвижимости:	Срок действия с 01.04.2012 по 31.03.2061 с 01.04.2012 по 31.03.2061	
	лицо, в пользу которого установлены ограничение прав и обременение объекта недвижимости:	Унитарное муниципальное предприятие "Лобненская Теплосеть", ИНН: 5025000315, ОГРН: 1025003077351	
	сведения о возможности предоставления третьим лицам персональных данных физического лица	данные отсутствуют	
	основание государственной регистрации:	Договор аренды земельного участка, № 29-12, выдан 28.03.2012, дата государственной регистрации: 10.05.2012, номер государственной регистрации: 50-50-41/011/2012-135	
	сведения об осуществлении государственной регистрации сделки, права, ограничения права без необходимого в силу закона согласия третьего лица, органа:	данные отсутствуют	
	сведения об управляющем залоге и о договоре управления залогом, если такой договор заключен для управления ипотекой:	данные отсутствуют	
	сведения о депозитарии, который осуществляет хранение обездвиженной документарной закладной или электронной закладной:		



ДОКУМЕНТ ПОДПИСАН
ЭЛЕКТРОННОЙ ПОДПИСЬЮ

Сертификат: 3094B7974B3CA8E1F07A347CFAD6FA78

Владелец: ФЕДЕРАЛЬНАЯ СЛУЖБА ГОСУДАРСТВЕННОЙ

РЕГИСТРАЦИИ, КАДАСТРА И КАРТОГРАФИИ

Действителен: с 17.05.2022 по 10.08.2023

полное наименование должности

инициалы, фамилия

Земельный участок

вид объекта недвижимости

Лист № 2 раздела 2

Всего листов раздела 2: 2

Всего разделов: 8

Всего листов выписки: 67

05.04.2023г. № КУВИ-001/2023-80928968

Кадастровый номер:

50:41:0020401:39

	ведения о внесении изменений или дополнений в регистрационную запись об ипотеке:	
5	Договоры участия в долевом строительстве:	не зарегистрировано
6	Заявленные в судебном порядке права требования:	данные отсутствуют
7	Сведения о возможности предоставления третьим лицам персональных данных физического лица	данные отсутствуют
8	Сведения о возражении в отношении зарегистрированного права:	данные отсутствуют
9	Сведения о наличии решения об изъятии объекта недвижимости для государственных и муниципальных нужд:	данные отсутствуют
10	Сведения о невозможности государственной регистрации без личного участия правообладателя или его законного представителя:	данные отсутствуют
11	Правопритязания и сведения о наличии поступивших, но не рассмотренных заявлений о проведении государственной регистрации права (перехода, прекращения права), ограничения права или обременения объекта недвижимости, сделки в отношении объекта недвижимости:	отсутствуют
11	Сведения о невозможности государственной регистрации перехода, прекращения, ограничения права на земельный участок из земель сельскохозяйственного назначения:	данные отсутствуют



ДОКУМЕНТ ПОДПИСАН
ЭЛЕКТРОННОЙ ПОДПИСЬЮ

Сертификат: 3094B7974B3CA8E1F07A347CFAD6FA78

Владелец: ФЕДЕРАЛЬНАЯ СЛУЖБА ГОСУДАРСТВЕННОЙ

РЕГИСТРАЦИИ, КАДАСТРА И КАРТОГРАФИИ

Действителен: с 17.05.2022 по 10.08.2023

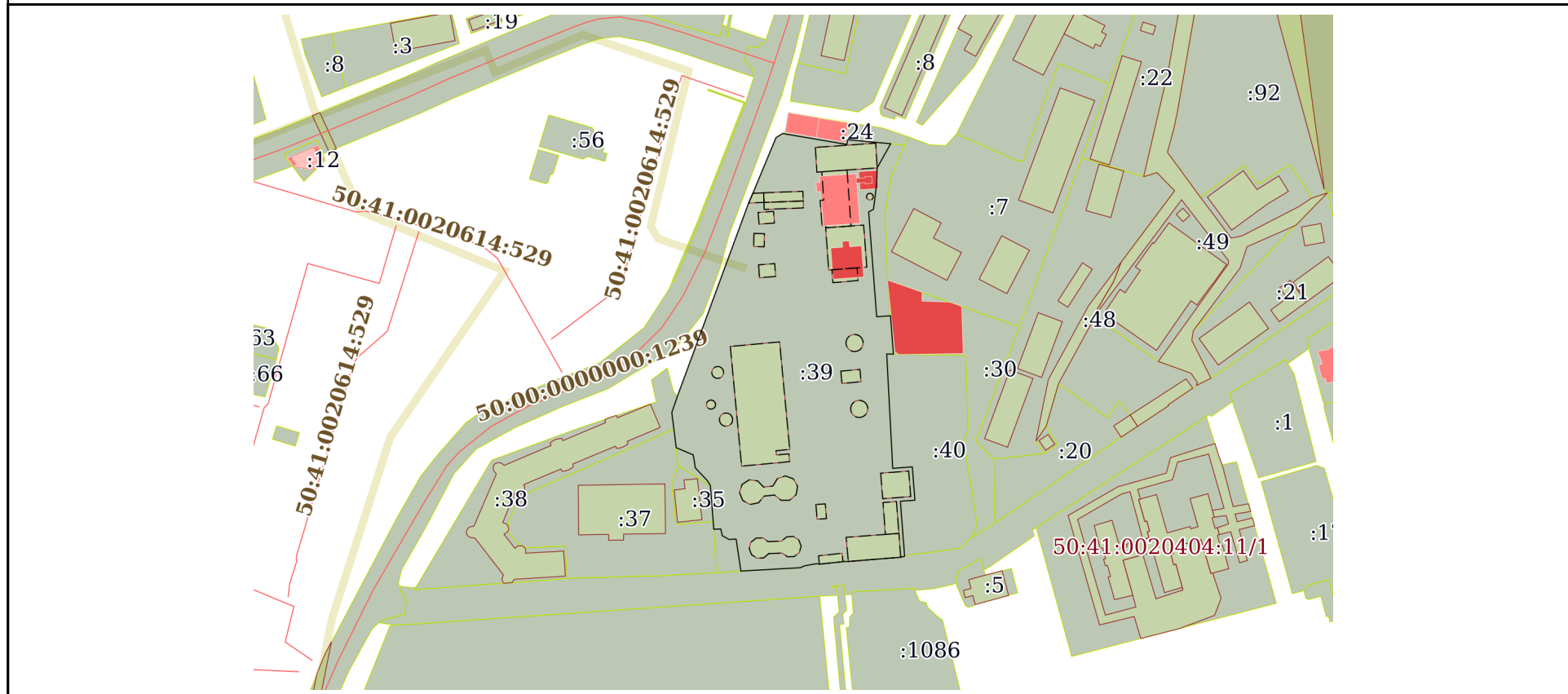
полное наименование должности

инициалы, фамилия

Выписка из Единого государственного реестра недвижимости об объекте недвижимости
Описание местоположения земельного участка


Земельный участок			
вид объекта недвижимости			
Лист № 1 раздела 3	Всего листов раздела 3: 1	Всего разделов: 8	Всего листов выписки: 67
05.04.2023г. № КУВИ-001/2023-80928968			
Кадастровый номер:		50:41:0020401:39	

План (чертеж, схема) земельного участка



Масштаб 1:3000

Условные обозначения:

	 ДОКУМЕНТ ПОДПИСАН ЭЛЕКТРОННОЙ ПОДПИСЬЮ Сертификат: 3094B7974B3CA8E1F07A347CFAD6FA78 Владелец: ФЕДЕРАЛЬНАЯ СЛУЖБА ГОСУДАРСТВЕННОЙ РЕГИСТРАЦИИ, КАДАСТРА И КАРТОГРАФИИ Действителен: с 17.05.2022 по 10.08.2023	
полное наименование должности		инициалы, фамилия

Выписка из Единого государственного реестра недвижимости об объекте недвижимости

Описание местоположения земельного участка

Земельный участок			
вид объекта недвижимости			
Лист № 1 раздела 3.1	Всего листов раздела 3.1: 2	Всего разделов: 8	Всего листов выписки: 67
05.04.2023г. № КУВИ-001/2023-80928968			
Кадастровый номер:		50:41:0020401:39	

Описание местоположения границ земельного участка							
№ п/п	Номер точки		Дирекционный угол	Горизонтальное проложение, м	Описание закрепления на местности	Кадастровые номера смежных участков	Сведения об адресах правообладателей смежных земельных участков
	начальная	конечная					
1	2	3	4	5	6	7	8
1	1.1.1	1.1.2	99°39.5'	33.08	данные отсутствуют	50:41:0020401:24	stoi_grad29@mail.ru
2	1.1.2	1.1.3	8°54.6'	2.39	данные отсутствуют	50:41:0020401:24	stoi_grad29@mail.ru
3	1.1.3	1.1.4	95°12.7'	21.91	данные отсутствуют	50:41:0020401:24	stoi_grad29@mail.ru
4	1.1.4	1.1.5	209°18.2'	14.04	данные отсутствуют	50:41:0020401:31	данные отсутствуют
5	1.1.5	1.1.6	181°52.4'	7.95	данные отсутствуют	50:41:0020401:31	данные отсутствуют
6	1.1.6	1.1.7	186°40.6'	8.86	данные отсутствуют	50:41:0020401:31	данные отсутствуют
7	1.1.7	1.1.8	187°55.5'	4.35	данные отсутствуют	50:41:0020401:31	данные отсутствуют
8	1.1.8	1.1.9	242°18.6'	2.73	данные отсутствуют	50:41:0020401:31	данные отсутствуют
9	1.1.9	1.1.10	175°36.6'	53.31	данные отсутствуют	50:41:0020401:31	данные отсутствуют
10	1.1.10	1.1.11	85°49.6'	7.01	данные отсутствуют	50:41:0020401:31	данные отсутствуют
11	1.1.11	1.1.12	175°35.3'	19.5	данные отсутствуют	50:41:0020401:30	данные отсутствуют
12	1.1.12	1.1.13	271°0.5'	3.41	данные отсутствуют	50:41:0020401:40	данные отсутствуют
13	1.1.13	1.1.14	176°59.3'	58.05	данные отсутствуют	50:41:0020401:40	данные отсутствуют
14	1.1.14	1.1.15	85°37.1'	9.95	данные отсутствуют	50:41:0020401:40	данные отсутствуют
15	1.1.15	1.1.16	175°28.0'	16.95	данные отсутствуют	50:41:0020401:40	данные отсутствуют
16	1.1.16	1.1.17	265°35.0'	7.4	данные отсутствуют	50:41:0020401:40	данные отсутствуют
17	1.1.17	1.1.18	175°36.7'	27.96	данные отсутствуют	50:41:0020401:40	данные отсутствуют
18	1.1.18	1.1.19	256°18.4'	2.03	данные отсутствуют	50:41:0000000:45359	адрес отсутствует
19	1.1.19	1.1.20	265°22.0'	26.62	данные отсутствуют	50:41:0000000:45359	адрес отсутствует
20	1.1.20	1.1.21	268°18.9'	2.72	данные отсутствуют	50:41:0000000:45359	адрес отсутствует
21	1.1.21	1.1.22	263°53.8'	12.04	данные отсутствуют	50:41:0000000:45359	адрес отсутствует
22	1.1.22	1.1.23	280°41.5'	1.46	данные отсутствуют	50:41:0000000:45359	адрес отсутствует



ДОКУМЕНТ ПОДПИСАН
ЭЛЕКТРОННОЙ ПОДПИСЬЮ

Сертификат: 3094B7974B3CA8E1F07A347CFAD6FA78

Владелец: ФЕДЕРАЛЬНАЯ СЛУЖБА ГОСУДАРСТВЕННОЙ
РЕГИСТРАЦИИ, КАДАСТРА И КАРТОГРАФИИ
Действителен: с 17.05.2022 по 10.08.2023

полное наименование должности

инициалы, фамилия

Земельный участок							
вид объекта недвижимости							
Лист № 2 раздела 3.1		Всего листов раздела 3.1: 2		Всего разделов: 8		Всего листов выписки: 67	
05.04.2023г. № КУВИ-001/2023-80928968							
Кадастровый номер:				50:41:0020401:39			
1	2	3	4	5	6	7	8
23	1.1.23	1.1.24	259°35.4'	6.36	данные отсутствуют	50:41:0000000:45359	адрес отсутствует
24	1.1.24	1.1.25	244°32.2'	2.09	данные отсутствуют	50:41:0000000:45359	адрес отсутствует
25	1.1.25	1.1.26	266°43.3'	30.26	данные отсутствуют	50:41:0000000:45359	адрес отсутствует
26	1.1.26	1.1.27	351°29.1'	16.41	данные отсутствуют	50:41:0020401:29	данные отсутствуют
27	1.1.27	1.1.28	267°8.3'	3.6	данные отсутствуют	50:41:0020401:29	данные отсутствуют
28	1.1.28	1.1.29	298°52.1'	3.89	данные отсутствуют	50:41:0020401:29	данные отсутствуют
29	1.1.29	1.1.30	347°28.3'	3.5	данные отсутствуют	50:41:0020401:29	данные отсутствуют
30	1.1.30	1.1.31	267°36.4'	3.59	данные отсутствуют	50:41:0020401:29	данные отсутствуют
31	1.1.31	1.1.32	356°28.7'	3.91	данные отсутствуют	50:41:0020401:37	данные отсутствуют
32	1.1.32	1.1.33	355°23.0'	18.39	данные отсутствуют	50:41:0020401:35	данные отсутствуют
33	1.1.33	1.1.34	328°17.3'	2.89	данные отсутствуют	50:41:0020401:28	данные отсутствуют
34	1.1.34	1.1.35	316°31.1'	8.81	данные отсутствуют	50:41:0020401:28	данные отсутствуют
35	1.1.35	1.1.36	350°58.4'	6.69	данные отсутствуют	50:41:0020401:28	данные отсутствуют
36	1.1.36	1.1.37	292°58.0'	9.41	данные отсутствуют	50:41:0020401:28	данные отсутствуют
37	1.1.37	1.1.38	352°54.3'	9.55	данные отсутствуют	50:41:0020401:37	данные отсутствуют
38	1.1.38	1.1.39	352°49.0'	8.4	данные отсутствуют	50:41:0020401:38	141734, обл. Московская, г. Лобня, ул. Спортивная, д. 7, к. 3, кв. 230; 2868668@mail.ru; г.Москва, ул.Авиационная, д.77, корп.2, кв.486; адрес отсутствует; simonyan-sg@mail.ru, обл.Московская, г.Лобня, ул.Юбилейная, д.6, корп.1, кв.5; sheyko1222@mail.ru
39	1.1.39	1.1.40	18°59.3'	8.85	данные отсутствуют	50:41:0020401:38	141734, обл. Московская, г. Лобня, ул. Спортивная, д. 7, к. 3, кв. 230; 2868668@mail.ru; г.Москва, ул.Авиационная, д.77, корп.2, кв.486; адрес отсутствует; simonyan-sg@mail.ru, обл.Московская, г.Лобня, ул.Юбилейная, д.6, корп.1, кв.5; sheyko1222@mail.ru
40	1.1.40	1.1.41	20°13.8'	104.28	данные отсутствуют	данные отсутствуют	данные отсутствуют
41	1.1.41	1.1.42	23°35.6'	5.35	данные отсутствуют	данные отсутствуют	данные отсутствуют
42	1.1.42	1.1.43	22°33.5'	30.6	данные отсутствуют	данные отсутствуют	данные отсутствуют
43	1.1.43	1.1.1	58°5.2'	3.93	данные отсутствуют	данные отсутствуют	данные отсутствуют



ДОКУМЕНТ ПОДПИСАН
ЭЛЕКТРОННОЙ ПОДПИСЬЮ

Сертификат: 3094B7974B3CA8E1F07A347CFAD6FA78

Владелец: ФЕДЕРАЛЬНАЯ СЛУЖБА ГОСУДАРСТВЕННОЙ
РЕГИСТРАЦИИ, КАДАСТРА И КАРТОГРАФИИ
Действителен: с 17.05.2022 по 10.08.2023

полное наименование должности

инициалы, фамилия

Выписка из Единого государственного реестра недвижимости об объекте недвижимости
Описание местоположения земельного участка

Земельный участок			
вид объекта недвижимости			
Лист № 1 раздела 3.2	Всего листов раздела 3.2: 2	Всего разделов: 8	Всего листов выписки: 67
05.04.2023г. № КУВИ-001/2023-80928968			
Кадастровый номер:		50:41:0020401:39	

Сведения о характерных точках границы земельного участка				
Система координат МСК-50, зона 2				
Номер точки	Координаты, м		Описание закрепления на местности	Средняя квадратичная погрешность определения координат характерных точек границ земельного участка, м
	X	Y		
1	2	3	4	5
1	498215.78	2187068.81	-	0.1
2	498210.23	2187101.42	-	0.1
3	498212.59	2187101.79	-	0.1
4	498210.6	2187123.61	-	0.1
5	498198.36	2187116.74	-	0.1
6	498190.41	2187116.48	-	0.1
7	498181.61	2187115.45	-	0.1
8	498177.3	2187114.85	-	0.1
9	498176.03	2187112.43	-	0.1
10	498122.88	2187116.51	-	0.1
11	498123.39	2187123.5	-	0.1
12	498103.95	2187125	-	0.1
13	498104.01	2187121.59	-	0.1
14	498046.04	2187124.64	-	0.1
15	498046.8	2187134.56	-	0.1
16	498029.9	2187135.9	-	0.1
17	498029.33	2187128.52	-	0.1
18	498001.45	2187130.66	-	0.1
19	498000.97	2187128.69	-	0.1
20	497998.82	2187102.16	-	0.1
21	497998.74	2187099.44	-	0.1
22	497997.46	2187087.47	-	0.1

полное наименование должности	 ДОКУМЕНТ ПОДПИСАН ЭЛЕКТРОННОЙ ПОДПИСЬЮ	инициалы, фамилия
	Сертификат: 3094B7974B3CA8E1F07A347CFAD6FA78 Владелец: ФЕДЕРАЛЬНАЯ СЛУЖБА ГОСУДАРСТВЕННОЙ РЕГИСТРАЦИИ, КАДАСТРА И КАРТОГРАФИИ Действителен: с 17.05.2022 по 10.08.2023	

Земельный участок
вид объекта недвижимости

Лист № 2 раздела 3.2

Всего листов раздела 3.2: 2

Всего разделов: 8

Всего листов выписки: 67

05.04.2023г. № КУВИ-001/2023-80928968

Кадастровый номер:

50:41:0020401:39

1	2	3	4	5
23	497997.73	2187086.04	-	0.1
24	497996.58	2187079.78	-	0.1
25	497995.68	2187077.89	-	0.1
26	497993.95	2187047.68	-	0.1
27	498010.18	2187045.25	-	0.1
28	498010	2187041.65	-	0.1
29	498011.88	2187038.24	-	0.1
30	498015.3	2187037.48	-	0.1
31	498015.15	2187033.89	-	0.1
32	498019.05	2187033.65	-	0.1
33	498037.38	2187032.17	-	0.1
34	498039.84	2187030.65	-	0.1
35	498046.23	2187024.59	-	0.1
36	498052.84	2187023.54	-	0.1
37	498056.51	2187014.88	-	0.1
38	498065.99	2187013.7	-	0.1
39	498074.32	2187012.65	-	0.1
40	498082.69	2187015.53	-	0.1
41	498180.54	2187051.59	-	0.1
42	498185.44	2187053.73	-	0.1
43	498213.7	2187065.47	-	0.1
1	498215.78	2187068.81	-	0.1



ДОКУМЕНТ ПОДПИСАН
ЭЛЕКТРОННОЙ ПОДПИСЬЮ

Сертификат: 3094B7974B3CA8E1F07A347CFAD6FA78

Владелец: ФЕДЕРАЛЬНАЯ СЛУЖБА ГОСУДАРСТВЕННОЙ

РЕГИСТРАЦИИ, КАДАСТРА И КАРТОГРАФИИ

Действителен: с 17.05.2022 по 10.08.2023

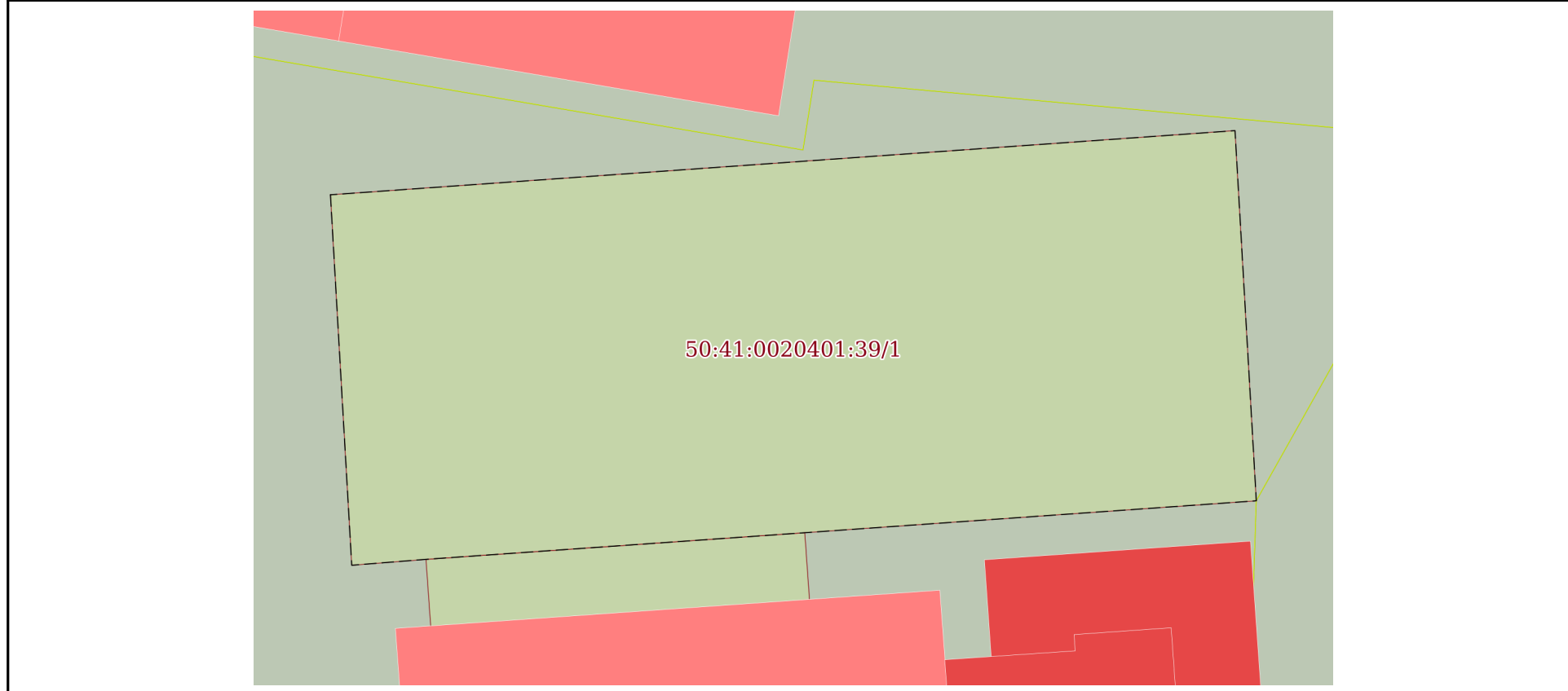
полное наименование должности

инициалы, фамилия

Выписка из Единого государственного реестра недвижимости об объекте недвижимости
Сведения о частях земельного участка

Земельный участок			
вид объекта недвижимости			
Лист № 1 раздела 4	Всего листов раздела 4: 25	Всего разделов: 8	Всего листов выписки: 67
05.04.2023г. № КУВИ-001/2023-80928968			
Кадастровый номер:		50:41:0020401:39	

План (чертеж, схема) части земельного участка Учетный номер части: 50:41:0020401:39/1



Масштаб 1:200 Условные обозначения:

полное наименование должности	 ДОКУМЕНТ ПОДПИСАН ЭЛЕКТРОННОЙ ПОДПИСЬЮ Сертификат: 3094B7974B3CA8E1F07A347CFAD6FA78 Владелец: ФЕДЕРАЛЬНАЯ СЛУЖБА ГОСУДАРСТВЕННОЙ РЕГИСТРАЦИИ, КАДАСТРА И КАРТОГРАФИИ Действителен: с 17.05.2022 по 10.08.2023	инициалы, фамилия

Земельный участок

вид объекта недвижимости

Лист № 2 раздела 4

Всего листов раздела 4: 25

Всего разделов: 8

Всего листов выписки: 67

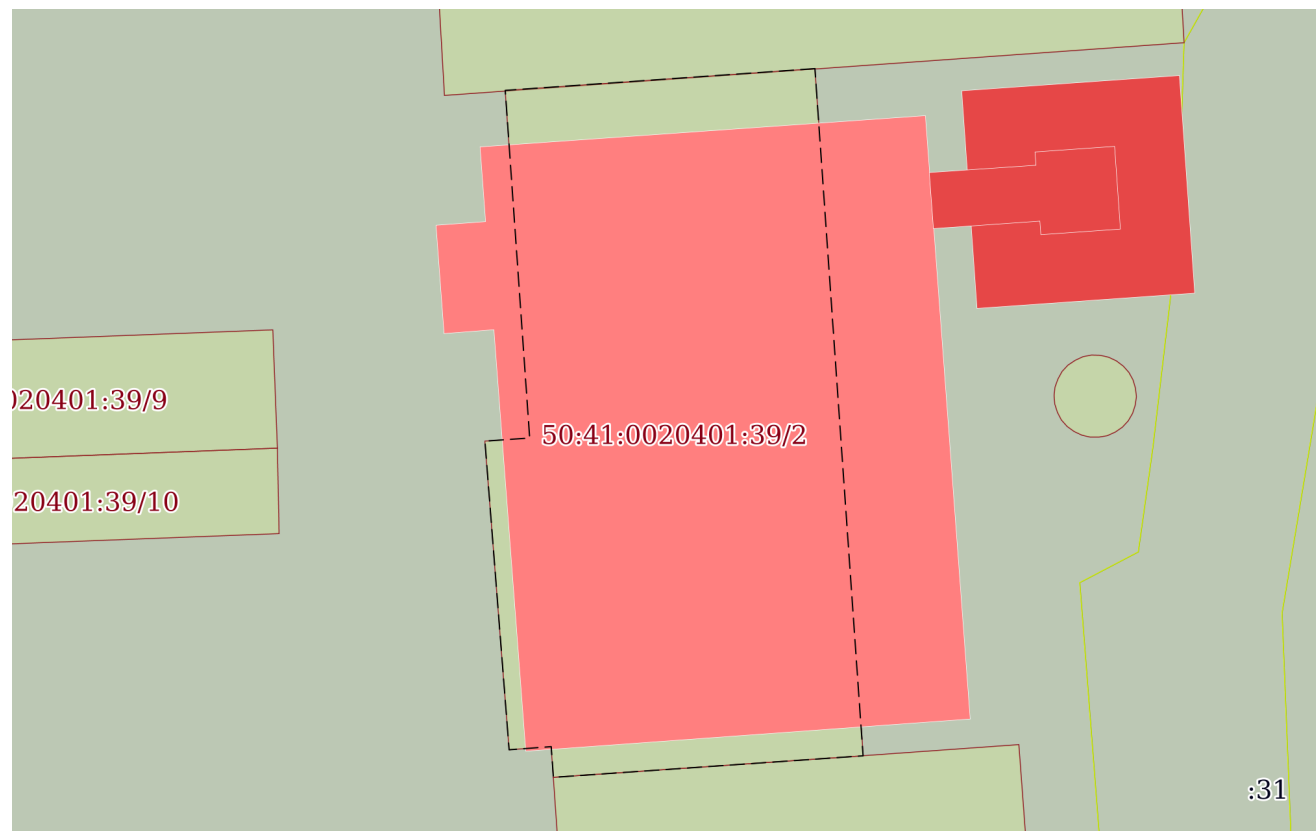
05.04.2023г. № КУВИ-001/2023-80928968

Кадастровый номер:

50:41:0020401:39

План (чертеж, схема) части земельного участка

Учетный номер части: 50:41:0020401:39/2



Масштаб 1:300

Условные обозначения:



ДОКУМЕНТ ПОДПИСАН
ЭЛЕКТРОННОЙ ПОДПИСЬЮ

Сертификат: 3094B7974B3CA8E1F07A347CFAD6FA78

Владелец: ФЕДЕРАЛЬНАЯ СЛУЖБА ГОСУДАРСТВЕННОЙ
РЕГИСТРАЦИИ, КАДАСТРА И КАРТОГРАФИИ
Действителен: с 17.05.2022 по 10.08.2023

полное наименование должности

инициалы, фамилия

Земельный участок

вид объекта недвижимости

Лист № 3 раздела 4

Всего листов раздела 4: 25

Всего разделов: 8

Всего листов выписки: 67

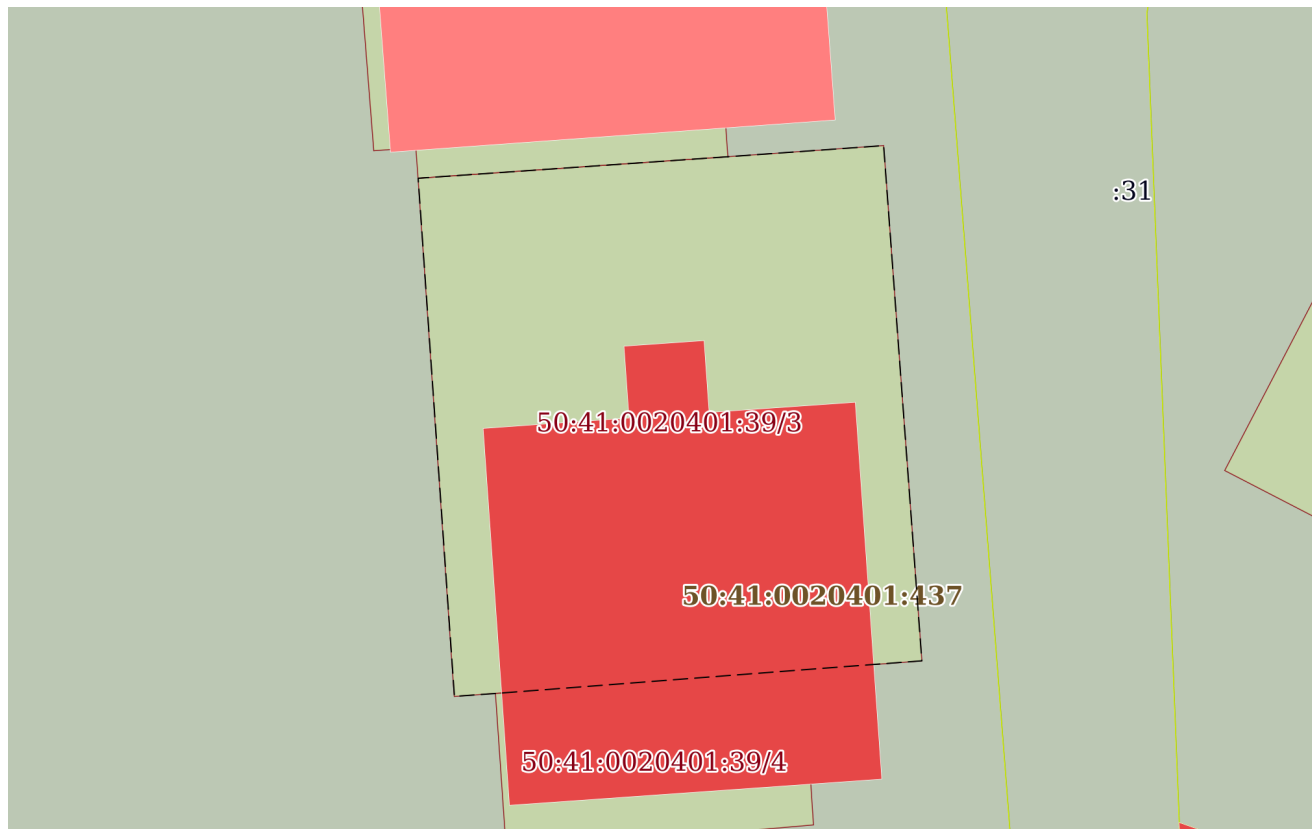
05.04.2023г. № КУВИ-001/2023-80928968

Кадастровый номер:

50:41:0020401:39

План (чертеж, схема) части земельного участка

Учетный номер части: 50:41:0020401:39/3



Масштаб 1:300

Условные обозначения:



ДОКУМЕНТ ПОДПИСАН
ЭЛЕКТРОННОЙ ПОДПИСЬЮ

Сертификат: 3094B7974B3CA8E1F07A347CFAD6FA78

Владелец: ФЕДЕРАЛЬНАЯ СЛУЖБА ГОСУДАРСТВЕННОЙ
РЕГИСТРАЦИИ, КАДАСТРА И КАРТОГРАФИИ
Действителен: с 17.05.2022 по 10.08.2023

полное наименование должности

инициалы, фамилия

Земельный участок

вид объекта недвижимости

Лист № 4 раздела 4

Всего листов раздела 4: 25

Всего разделов: 8

Всего листов выписки: 67


05.04.2023г. № КУВИ-001/2023-80928968

Кадастровый номер:

50:41:0020401:39

План (чертеж, схема) части земельного участка

Учетный номер части: 50:41:0020401:39/4



Масштаб 1:80

Условные обозначения:

ДОКУМЕНТ ПОДПИСАН
ЭЛЕКТРОННОЙ ПОДПИСЬЮ

Сертификат: 3094B7974B3CA8E1F07A347CFAD6FA78

Владелец: ФЕДЕРАЛЬНАЯ СЛУЖБА ГОСУДАРСТВЕННОЙ
РЕГИСТРАЦИИ, КАДАСТРА И КАРТОГРАФИИ
Действителен: с 17.05.2022 по 10.08.2023

полное наименование должности

инициалы, фамилия

Земельный участок

вид объекта недвижимости

Лист № 5 раздела 4

Всего листов раздела 4: 25

Всего разделов: 8

Всего листов выписки: 67

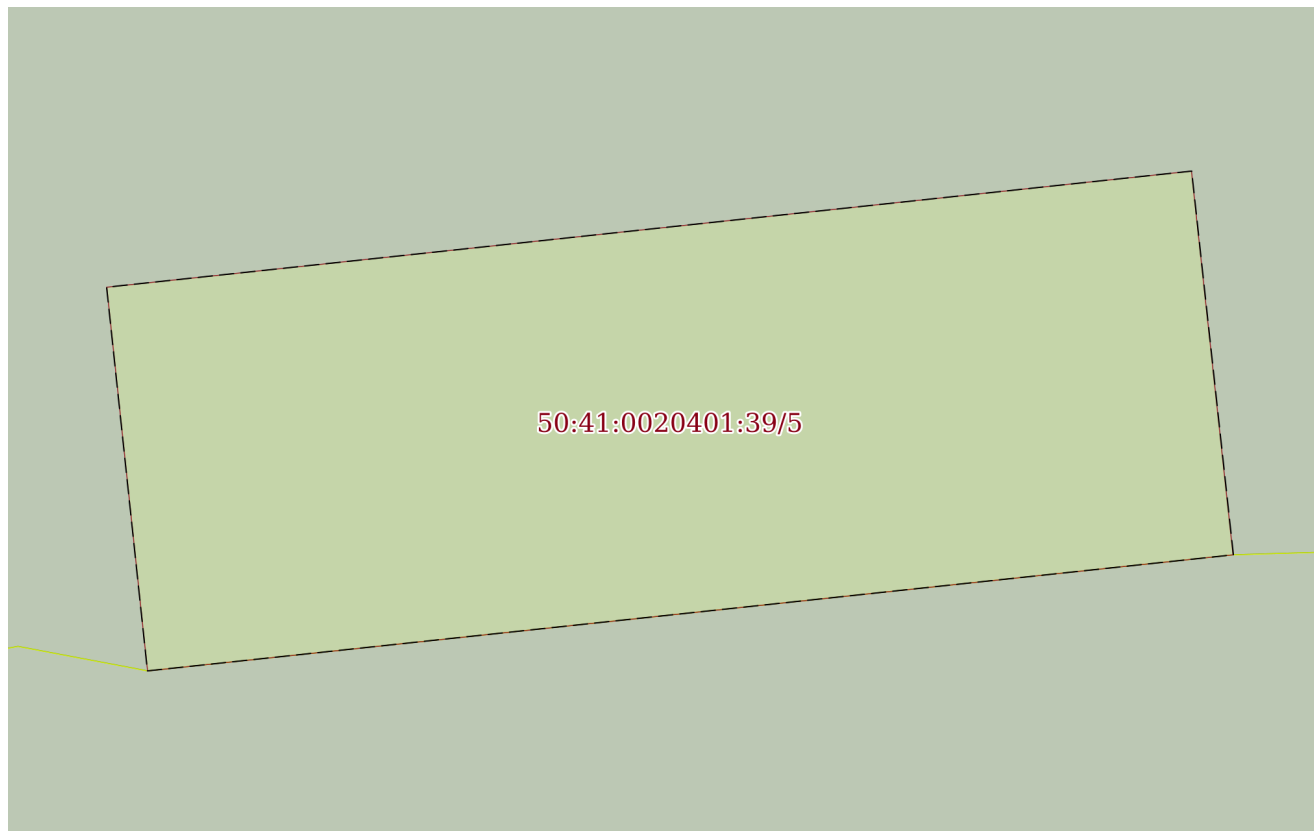
05.04.2023г. № КУВИ-001/2023-80928968

Кадастровый номер:

50:41:0020401:39

План (чертеж, схема) части земельного участка

Учетный номер части: 50:41:0020401:39/5



Масштаб 1:80

Условные обозначения:



ДОКУМЕНТ ПОДПИСАН
ЭЛЕКТРОННОЙ ПОДПИСЬЮ

Сертификат: 3094B7974B3CA8E1F07A347CFAD6FA78

Владелец: ФЕДЕРАЛЬНАЯ СЛУЖБА ГОСУДАРСТВЕННОЙ
РЕГИСТРАЦИИ, КАДАСТРА И КАРТОГРАФИИ
Действителен: с 17.05.2022 по 10.08.2023

полное наименование должности

инициалы, фамилия

Земельный участок

вид объекта недвижимости

Лист № 6 раздела 4

Всего листов раздела 4: 25

Всего разделов: 8

Всего листов выписки: 67

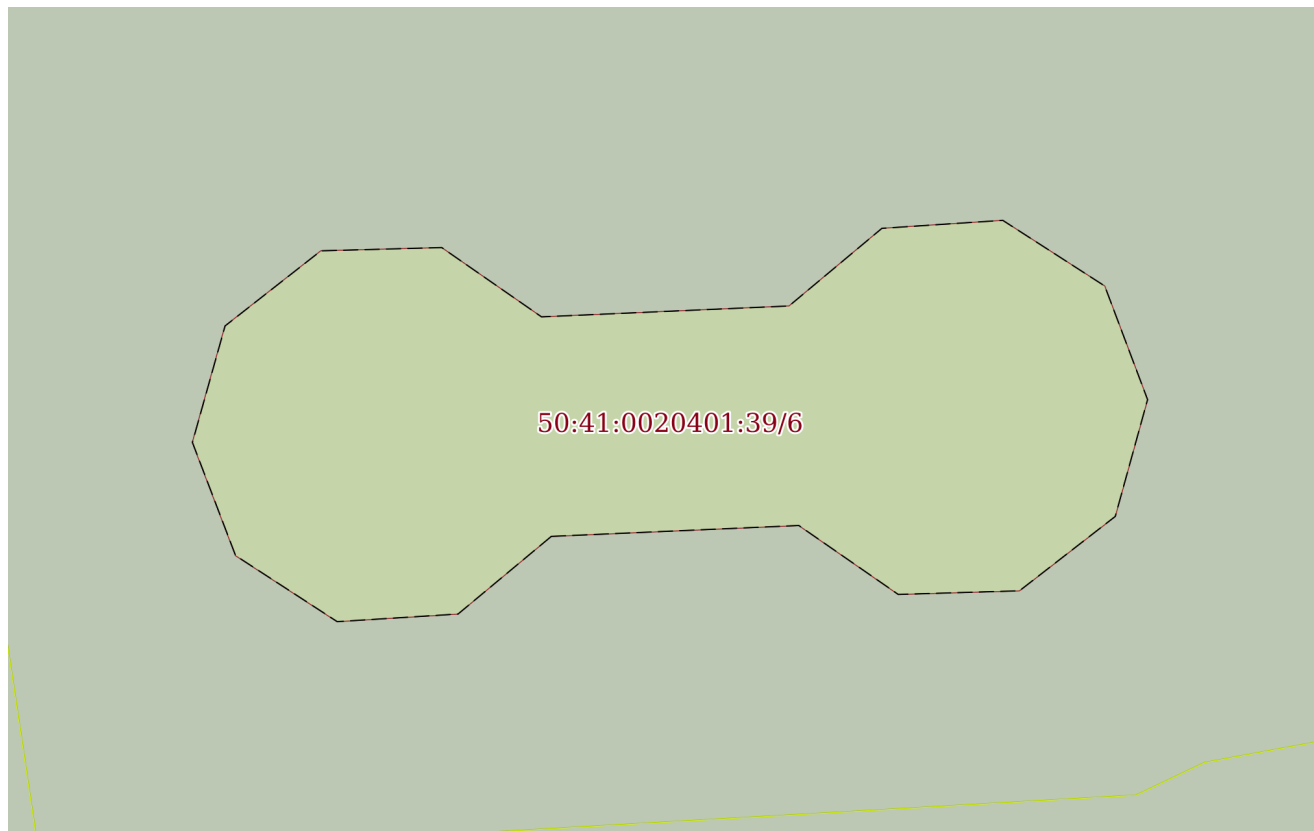
05.04.2023г. № КУВИ-001/2023-80928968

Кадастровый номер:

50:41:0020401:39

План (чертеж, схема) части земельного участка

Учетный номер части: 50:41:0020401:39/6



Масштаб 1:200

Условные обозначения:

ДОКУМЕНТ ПОДПИСАН
ЭЛЕКТРОННОЙ ПОДПИСЬЮ

Сертификат: 3094B7974B3CA8E1F07A347CFAD6FA78

Владелец: ФЕДЕРАЛЬНАЯ СЛУЖБА ГОСУДАРСТВЕННОЙ
РЕГИСТРАЦИИ, КАДАСТРА И КАРТОГРАФИИ
Действителен: с 17.05.2022 по 10.08.2023

полное наименование должности

инициалы, фамилия

Земельный участок

вид объекта недвижимости

Лист № 7 раздела 4

Всего листов раздела 4: 25

Всего разделов: 8

Всего листов выписки: 67

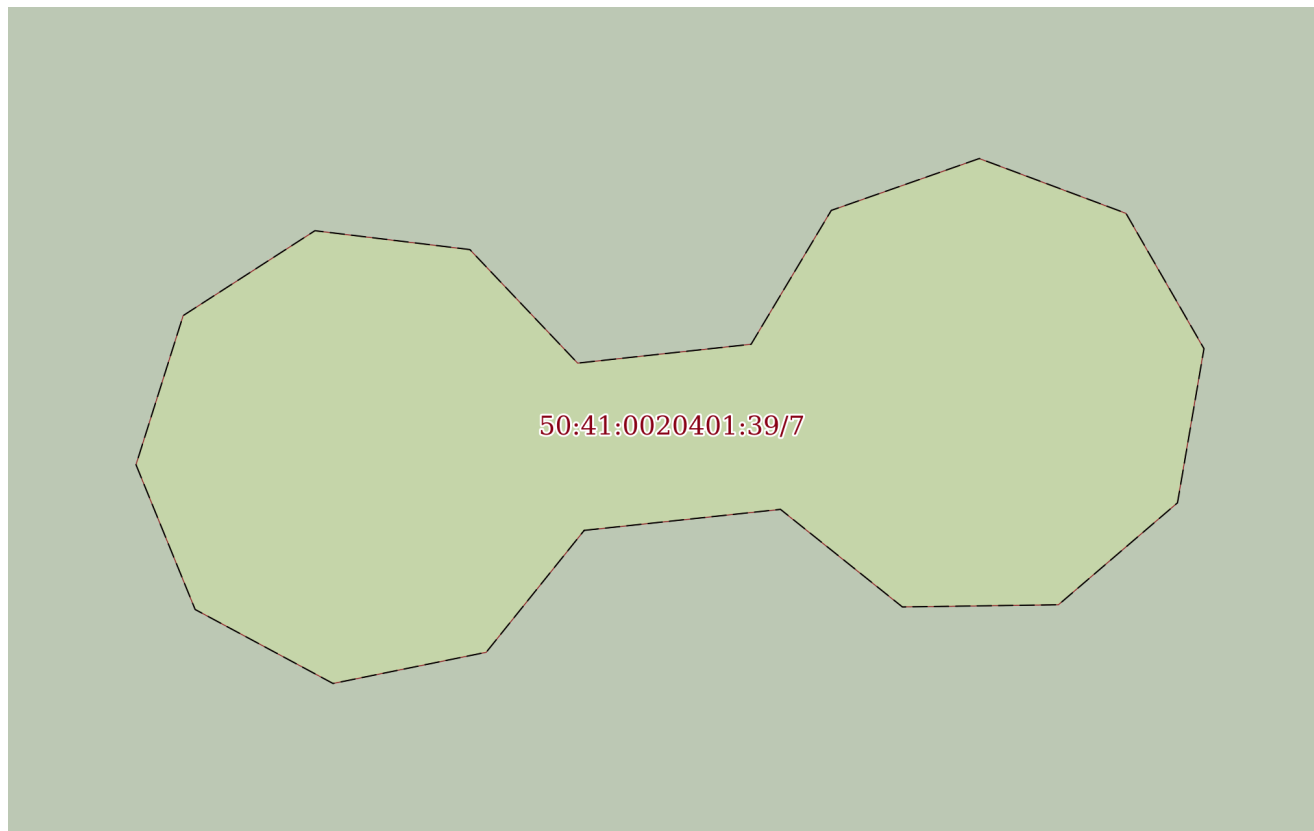
05.04.2023г. № КУВИ-001/2023-80928968

Кадастровый номер:

50:41:0020401:39

План (чертеж, схема) части земельного участка

Учетный номер части: 50:41:0020401:39/7



Масштаб 1:200

Условные обозначения:



ДОКУМЕНТ ПОДПИСАН
ЭЛЕКТРОННОЙ ПОДПИСЬЮ

Сертификат: 3094B7974B3CA8E1F07A347CFAD6FA78

Владелец: ФЕДЕРАЛЬНАЯ СЛУЖБА ГОСУДАРСТВЕННОЙ
РЕГИСТРАЦИИ, КАДАСТРА И КАРТОГРАФИИ
Действителен: с 17.05.2022 по 10.08.2023

полное наименование должности

инициалы, фамилия

Земельный участок

вид объекта недвижимости

Лист № 8 раздела 4

Всего листов раздела 4: 25

Всего разделов: 8

Всего листов выписки: 67

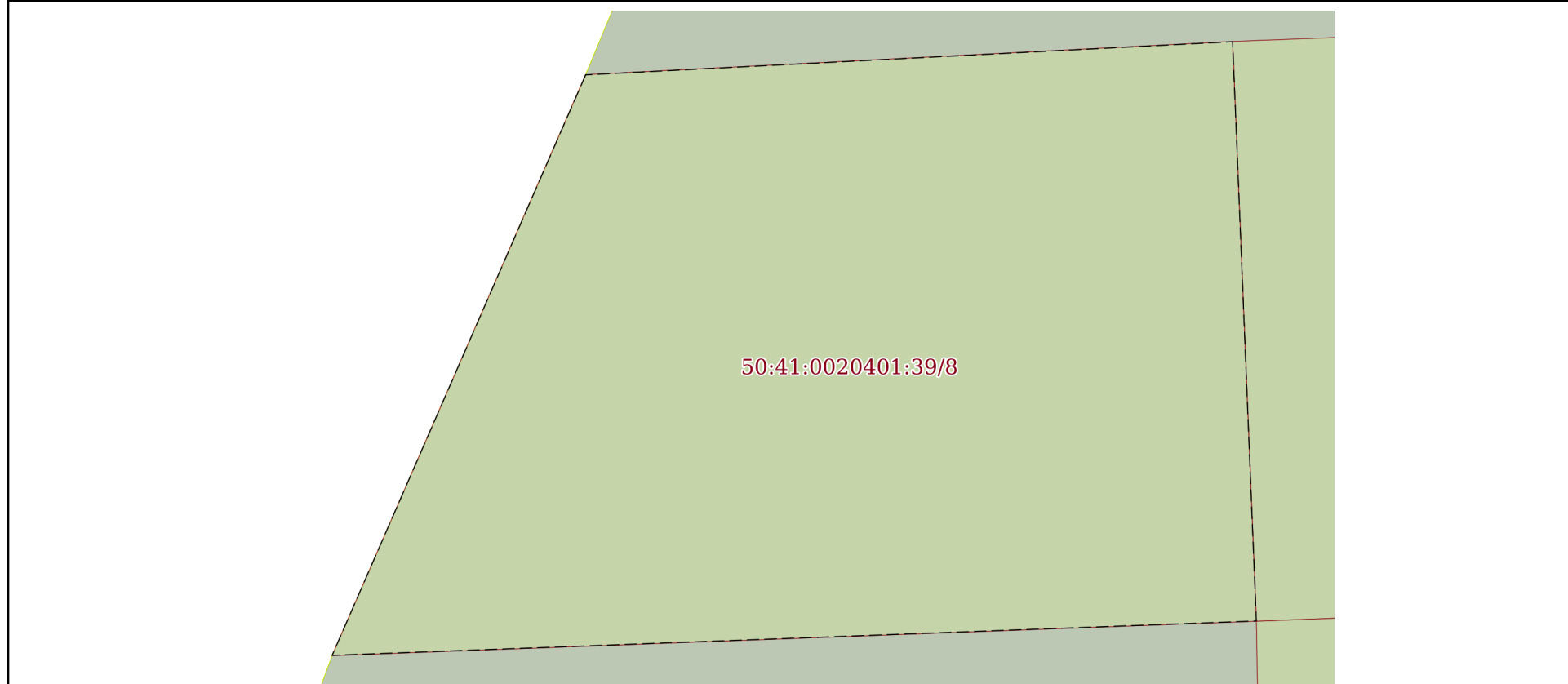
05.04.2023г. № КУВИ-001/2023-80928968

Кадастровый номер:

50:41:0020401:39

План (чертеж, схема) части земельного участка

Учетный номер части: 50:41:0020401:39/8



Масштаб 1:50

Условные обозначения:

ДОКУМЕНТ ПОДПИСАН
ЭЛЕКТРОННОЙ ПОДПИСЬЮ

Сертификат: 3094B7974B3CA8E1F07A347CFAD6FA78

Владелец: ФЕДЕРАЛЬНАЯ СЛУЖБА ГОСУДАРСТВЕННОЙ
РЕГИСТРАЦИИ, КАДАСТРА И КАРТОГРАФИИ
Действителен: с 17.05.2022 по 10.08.2023

полное наименование должности

инициалы, фамилия

Земельный участок

вид объекта недвижимости

Лист № 9 раздела 4

Всего листов раздела 4: 25

Всего разделов: 8

Всего листов выписки: 67

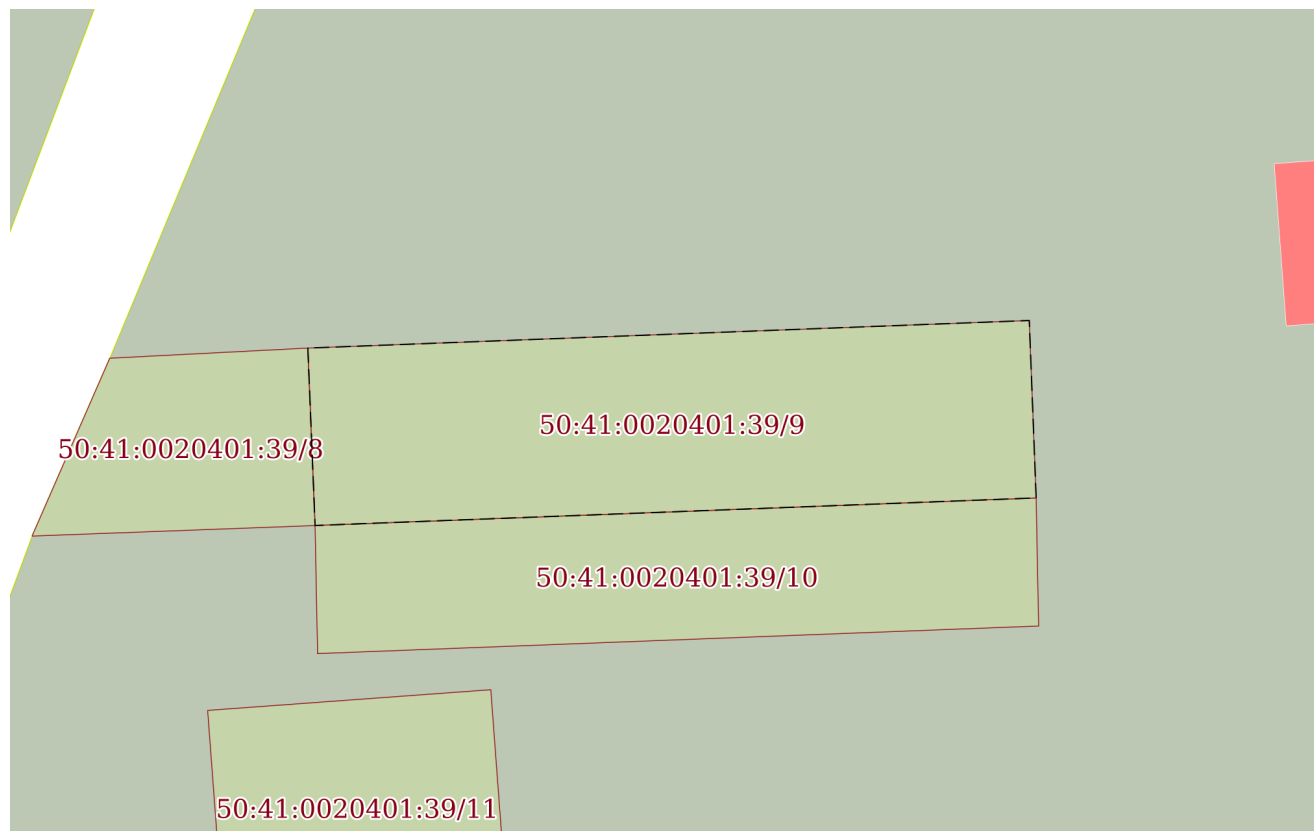
05.04.2023г. № КУВИ-001/2023-80928968

Кадастровый номер:

50:41:0020401:39

План (чертеж, схема) части земельного участка

Учетный номер части: 50:41:0020401:39/9



Масштаб 1:200

Условные обозначения:

ДОКУМЕНТ ПОДПИСАН
ЭЛЕКТРОННОЙ ПОДПИСЬЮ

Сертификат: 3094B7974B3CA8E1F07A347CFAD6FA78

Владелец: ФЕДЕРАЛЬНАЯ СЛУЖБА ГОСУДАРСТВЕННОЙ
РЕГИСТРАЦИИ, КАДАСТРА И КАРТОГРАФИИ
Действителен: с 17.05.2022 по 10.08.2023

полное наименование должности

инициалы, фамилия

Земельный участок

вид объекта недвижимости

Лист № 10 раздела 4

Всего листов раздела 4: 25

Всего разделов: 8

Всего листов выписки: 67

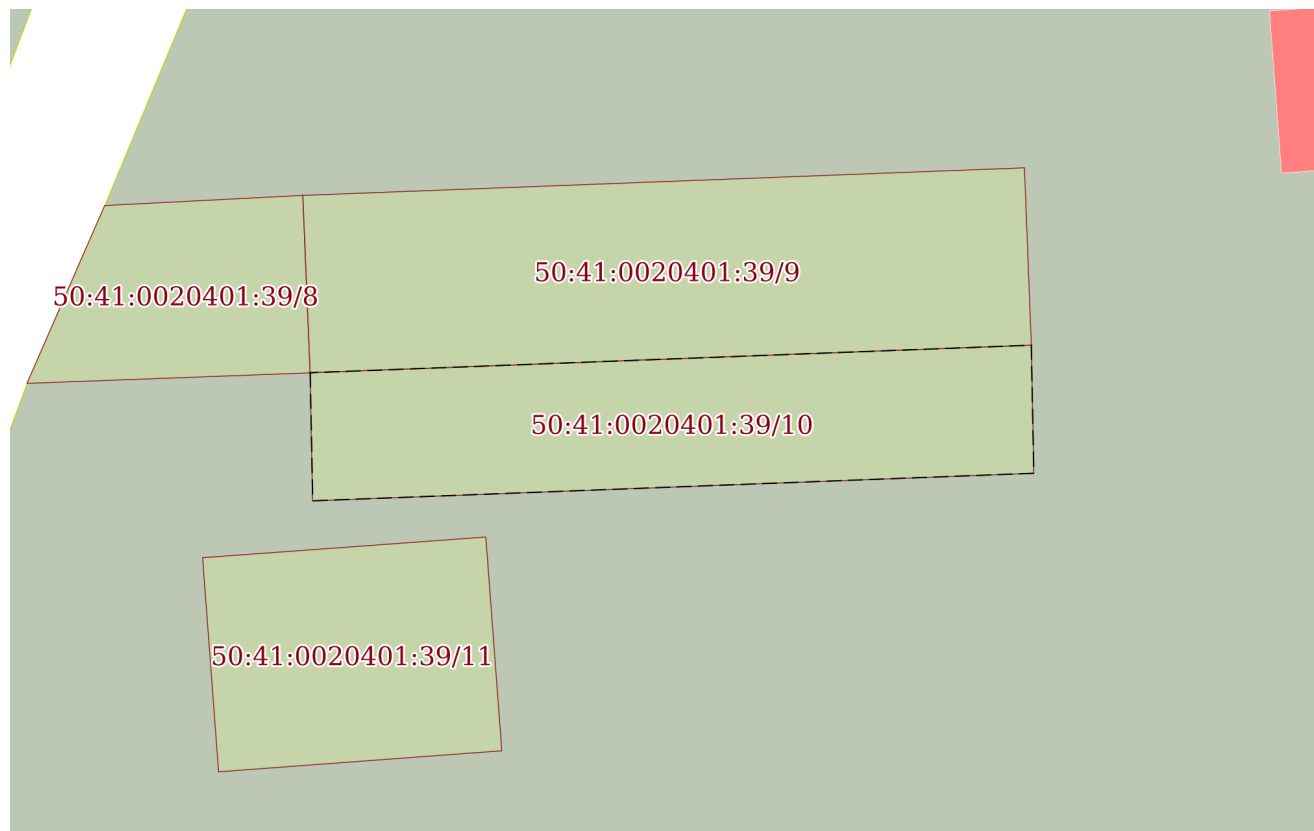
05.04.2023г. № КУВИ-001/2023-80928968

Кадастровый номер:

50:41:0020401:39

План (чертеж, схема) части земельного участка

Учетный номер части: 50:41:0020401:39/10



Масштаб 1:200

Условные обозначения:

ДОКУМЕНТ ПОДПИСАН
ЭЛЕКТРОННОЙ ПОДПИСЬЮ

Сертификат: 3094B7974B3CA8E1F07A347CFAD6FA78

Владелец: ФЕДЕРАЛЬНАЯ СЛУЖБА ГОСУДАРСТВЕННОЙ
РЕГИСТРАЦИИ, КАДАСТРА И КАРТОГРАФИИ
Действителен: с 17.05.2022 по 10.08.2023

полное наименование должности

инициалы, фамилия

Земельный участок

вид объекта недвижимости

Лист № 11 раздела 4

Всего листов раздела 4: 25

Всего разделов: 8

Всего листов выписки: 67

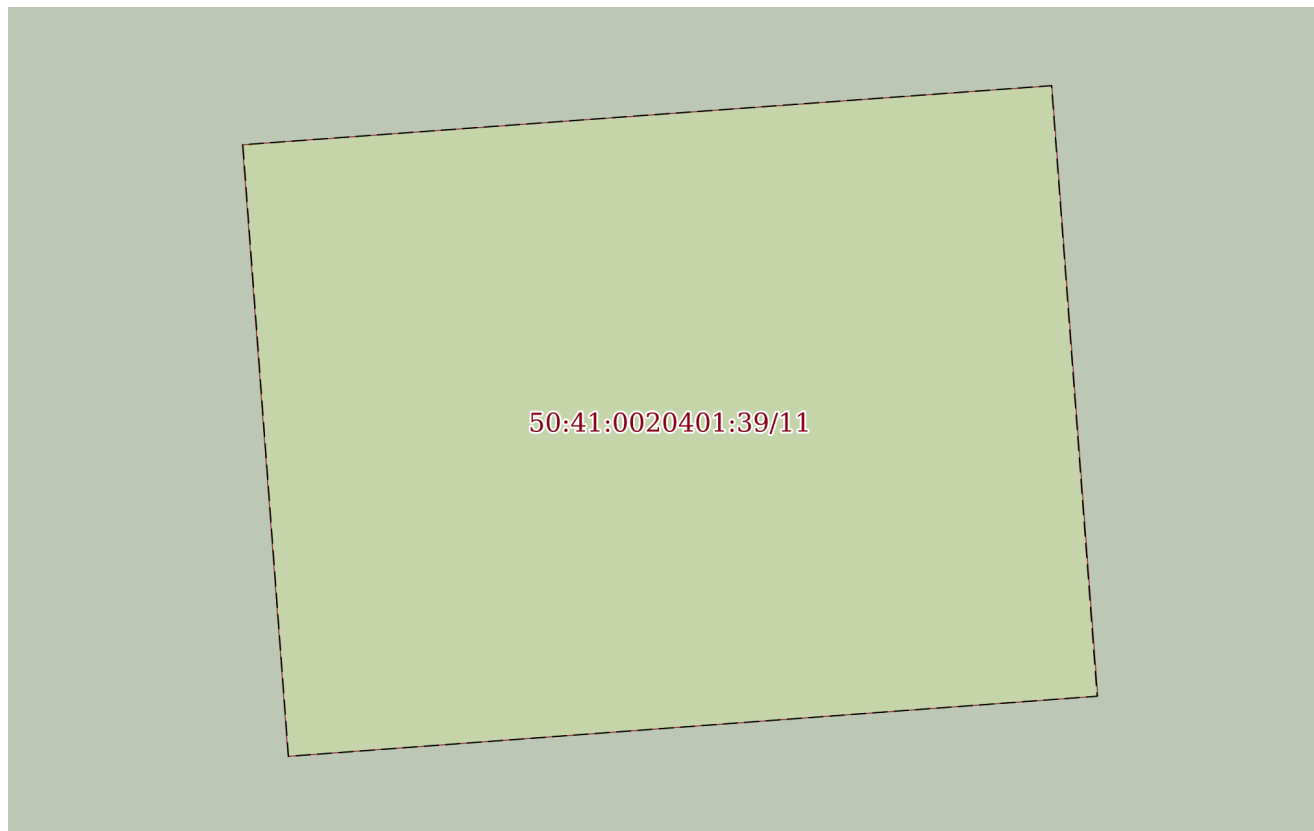
05.04.2023г. № КУВИ-001/2023-80928968

Кадастровый номер:

50:41:0020401:39

План (чертеж, схема) части земельного участка

Учетный номер части: 50:41:0020401:39/11



Масштаб 1:70

Условные обозначения:



ДОКУМЕНТ ПОДПИСАН
ЭЛЕКТРОННОЙ ПОДПИСЬЮ

Сертификат: 3094B7974B3CA8E1F07A347CFAD6FA78

Владелец: ФЕДЕРАЛЬНАЯ СЛУЖБА ГОСУДАРСТВЕННОЙ
РЕГИСТРАЦИИ, КАДАСТРА И КАРТОГРАФИИ
Действителен: с 17.05.2022 по 10.08.2023

полное наименование должности

инициалы, фамилия

Земельный участок

вид объекта недвижимости

Лист № 12 раздела 4

Всего листов раздела 4: 25

Всего разделов: 8

Всего листов выписки: 67


05.04.2023г. № КУВИ-001/2023-80928968

Кадастровый номер:

50:41:0020401:39

План (чертеж, схема) части земельного участка

Учетный номер части: 50:41:0020401:39/12



Масштаб 1:70

Условные обозначения:



ДОКУМЕНТ ПОДПИСАН
ЭЛЕКТРОННОЙ ПОДПИСЬЮ

Сертификат: 3094B7974B3CA8E1F07A347CFAD6FA78

Владелец: ФЕДЕРАЛЬНАЯ СЛУЖБА ГОСУДАРСТВЕННОЙ
РЕГИСТРАЦИИ, КАДАСТРА И КАРТОГРАФИИ
Действителен: с 17.05.2022 по 10.08.2023

полное наименование должности

инициалы, фамилия

Земельный участок

вид объекта недвижимости

Лист № 13 раздела 4

Всего листов раздела 4: 25

Всего разделов: 8

Всего листов выписки: 67

05.04.2023г. № КУВИ-001/2023-80928968

Кадастровый номер:

50:41:0020401:39

План (чертеж, схема) части земельного участка

Учетный номер части: 50:41:0020401:39/13

50:41:0020401:39/13

Масштаб 1:70

Условные обозначения:



ДОКУМЕНТ ПОДПИСАН
ЭЛЕКТРОННОЙ ПОДПИСЬЮ

Сертификат: 3094B7974B3CA8E1F07A347CFAD6FA78

Владелец: ФЕДЕРАЛЬНАЯ СЛУЖБА ГОСУДАРСТВЕННОЙ

РЕГИСТРАЦИИ, КАДАСТРА И КАРТОГРАФИИ

Действителен: с 17.05.2022 по 10.08.2023

полное наименование должности

инициалы, фамилия

Земельный участок

вид объекта недвижимости

Лист № 14 раздела 4

Всего листов раздела 4: 25

Всего разделов: 8

Всего листов выписки: 67

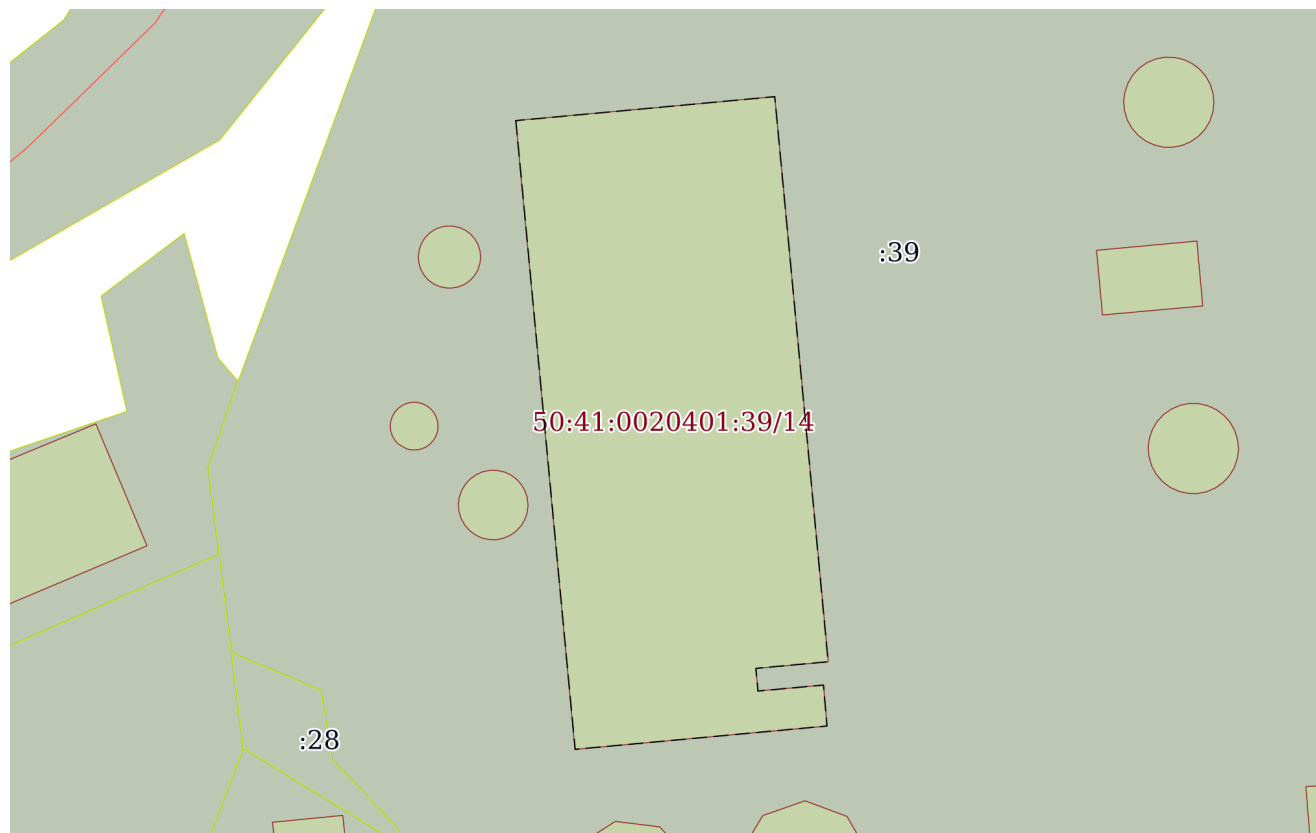
05.04.2023г. № КУВИ-001/2023-80928968

Кадастровый номер:

50:41:0020401:39

План (чертеж, схема) части земельного участка

Учетный номер части: 50:41:0020401:39/14



Масштаб 1:700

Условные обозначения:

полное наименование должности

ДОКУМЕНТ ПОДПИСАН
ЭЛЕКТРОННОЙ ПОДПИСЬЮ

Сертификат: 3094B7974B3CA8E1F07A347CFAD6FA78

Владелец: ФЕДЕРАЛЬНАЯ СЛУЖБА ГОСУДАРСТВЕННОЙ
РЕГИСТРАЦИИ, КАДАСТРА И КАРТОГРАФИИ
Действителен: с 17.05.2022 по 10.08.2023

инициалы, фамилия

Земельный участок

вид объекта недвижимости

Лист № 15 раздела 4

Всего листов раздела 4: 25

Всего разделов: 8

Всего листов выписки: 67

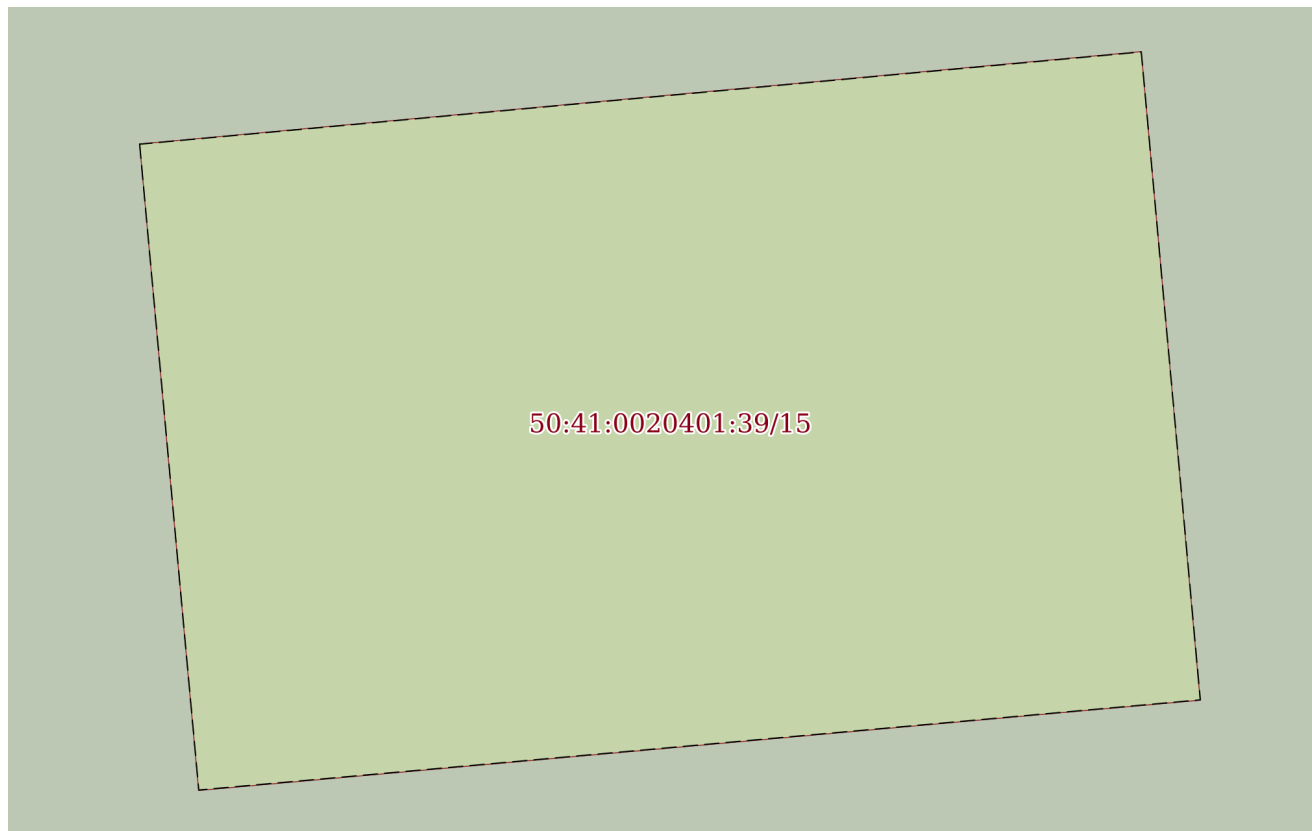
05.04.2023г. № КУВИ-001/2023-80928968

Кадастровый номер:

50:41:0020401:39

План (чертеж, схема) части земельного участка

Учетный номер части: 50:41:0020401:39/15



Масштаб 1:70

Условные обозначения:



ДОКУМЕНТ ПОДПИСАН
ЭЛЕКТРОННОЙ ПОДПИСЬЮ

Сертификат: 3094B7974B3CA8E1F07A347CFAD6FA78

Владелец: ФЕДЕРАЛЬНАЯ СЛУЖБА ГОСУДАРСТВЕННОЙ

РЕГИСТРАЦИИ, КАДАСТРА И КАРТОГРАФИИ

Действителен: с 17.05.2022 по 10.08.2023

полное наименование должности

инициалы, фамилия

Земельный участок

вид объекта недвижимости

Лист № 16 раздела 4

Всего листов раздела 4: 25

Всего разделов: 8

Всего листов выписки: 67

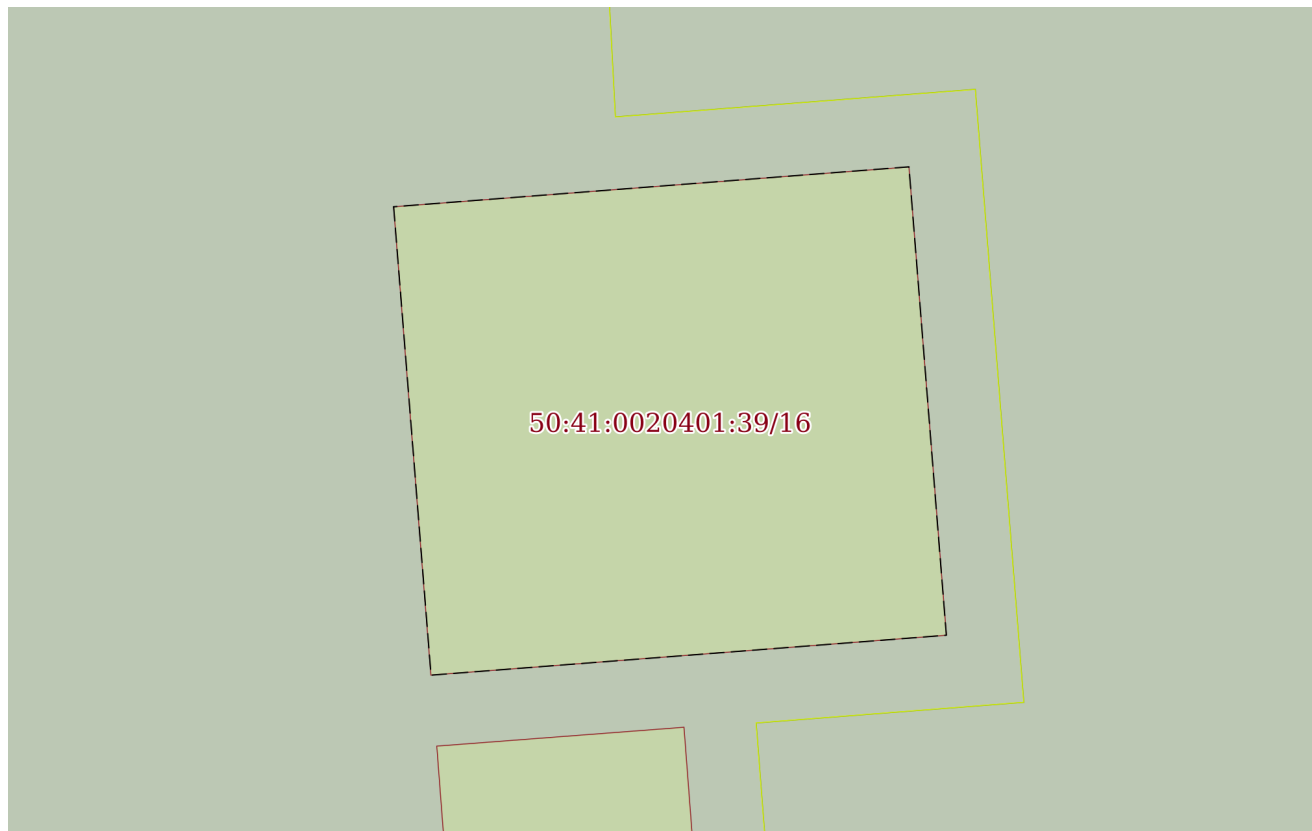
05.04.2023г. № КУВИ-001/2023-80928968

Кадастровый номер:

50:41:0020401:39

План (чертеж, схема) части земельного участка

Учетный номер части: 50:41:0020401:39/16



Масштаб 1:200

Условные обозначения:

ДОКУМЕНТ ПОДПИСАН
ЭЛЕКТРОННОЙ ПОДПИСЬЮ

Сертификат: 3094B7974B3CA8E1F07A347CFAD6FA78

Владелец: ФЕДЕРАЛЬНАЯ СЛУЖБА ГОСУДАРСТВЕННОЙ
РЕГИСТРАЦИИ, КАДАСТРА И КАРТОГРАФИИ
Действителен: с 17.05.2022 по 10.08.2023

полное наименование должности

инициалы, фамилия

Земельный участок

вид объекта недвижимости

Лист № 17 раздела 4

Всего листов раздела 4: 25

Всего разделов: 8

Всего листов выписки: 67


05.04.2023г. № КУВИ-001/2023-80928968

Кадастровый номер:

50:41:0020401:39

План (чертеж, схема) части земельного участка

Учетный номер части: 50:41:0020401:39/17



Масштаб 1:80

Условные обозначения:



ДОКУМЕНТ ПОДПИСАН
ЭЛЕКТРОННОЙ ПОДПИСЬЮ

Сертификат: 3094B7974B3CA8E1F07A347CFAD6FA78

Владелец: ФЕДЕРАЛЬНАЯ СЛУЖБА ГОСУДАРСТВЕННОЙ
РЕГИСТРАЦИИ, КАДАСТРА И КАРТОГРАФИИ
Действителен: с 17.05.2022 по 10.08.2023

полное наименование должности

инициалы, фамилия

Земельный участок

вид объекта недвижимости

Лист № 18 раздела 4

Всего листов раздела 4: 25

Всего разделов: 8

Всего листов выписки: 67

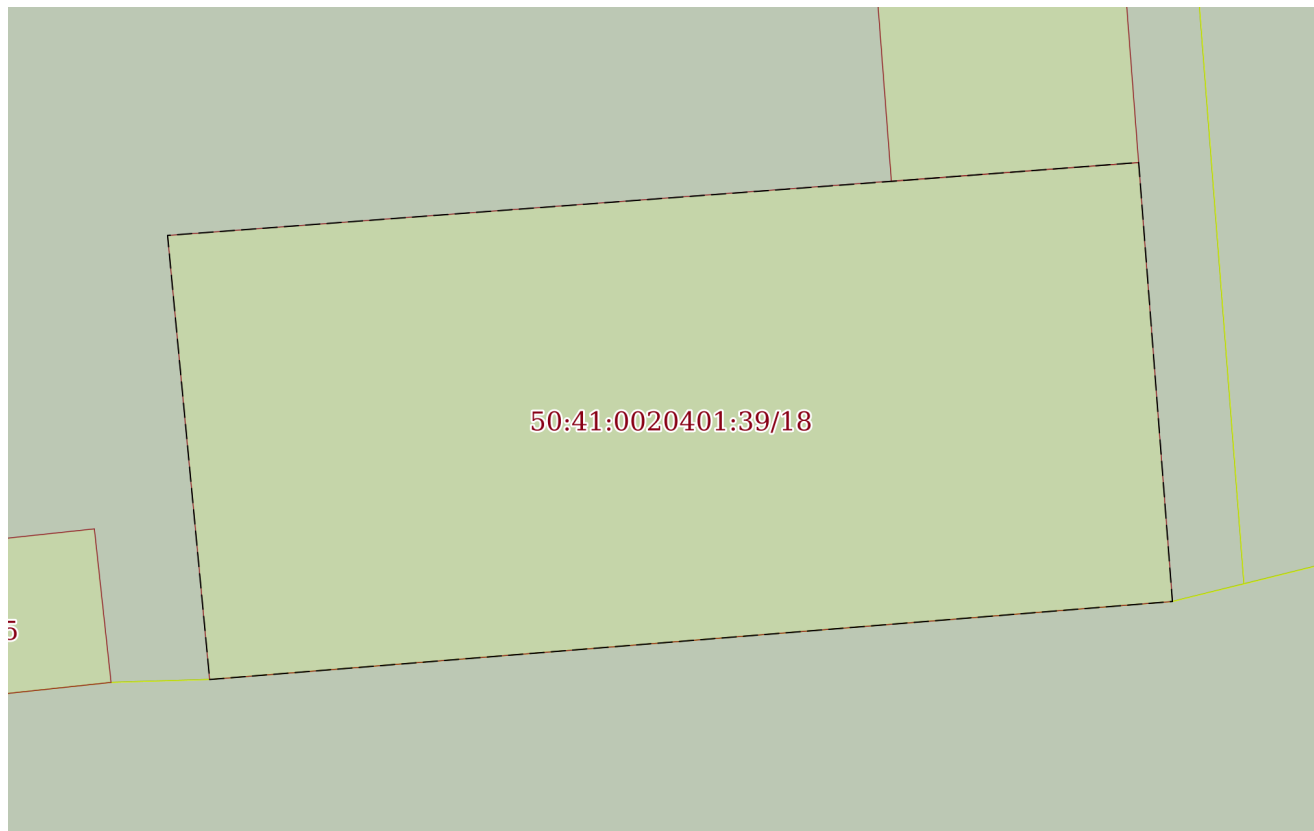
05.04.2023г. № КУВИ-001/2023-80928968

Кадастровый номер:

50:41:0020401:39

План (чертеж, схема) части земельного участка

Учетный номер части: 50:41:0020401:39/18



Масштаб 1:200

Условные обозначения:

ДОКУМЕНТ ПОДПИСАН
ЭЛЕКТРОННОЙ ПОДПИСЬЮ

Сертификат: 3094B7974B3CA8E1F07A347CFAD6FA78

Владелец: ФЕДЕРАЛЬНАЯ СЛУЖБА ГОСУДАРСТВЕННОЙ
РЕГИСТРАЦИИ, КАДАСТРА И КАРТОГРАФИИ
Действителен: с 17.05.2022 по 10.08.2023

полное наименование должности

инициалы, фамилия

Земельный участок

вид объекта недвижимости

Лист № 19 раздела 4

Всего листов раздела 4: 25

Всего разделов: 8

Всего листов выписки: 67

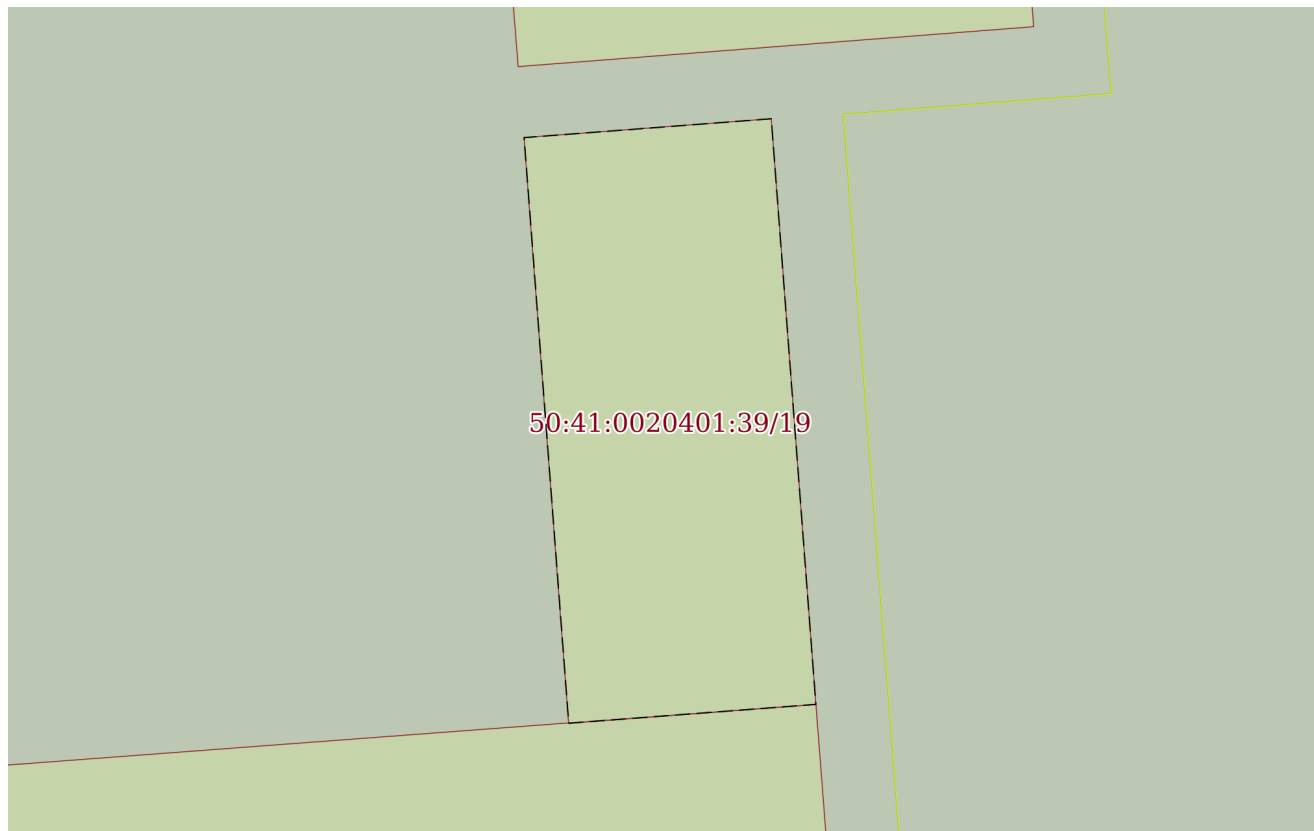
05.04.2023г. № КУВИ-001/2023-80928968

Кадастровый номер:

50:41:0020401:39

План (чертеж, схема) части земельного участка

Учетный номер части: 50:41:0020401:39/19



Масштаб 1:200

Условные обозначения:



ДОКУМЕНТ ПОДПИСАН
ЭЛЕКТРОННОЙ ПОДПИСЬЮ

Сертификат: 3094B7974B3CA8E1F07A347CFAD6FA78

Владелец: ФЕДЕРАЛЬНАЯ СЛУЖБА ГОСУДАРСТВЕННОЙ
РЕГИСТРАЦИИ, КАДАСТРА И КАРТОГРАФИИ
Действителен: с 17.05.2022 по 10.08.2023

полное наименование должности

инициалы, фамилия

Земельный участок

вид объекта недвижимости

Лист № 20 раздела 4

Всего листов раздела 4: 25

Всего разделов: 8

Всего листов выписки: 67


05.04.2023г. № КУВИ-001/2023-80928968

Кадастровый номер:

50:41:0020401:39

План (чертеж, схема) части земельного участка

Учетный номер части: 50:41:0020401:39/20



Масштаб 1:60

Условные обозначения:

ДОКУМЕНТ ПОДПИСАН
ЭЛЕКТРОННОЙ ПОДПИСЬЮ

Сертификат: 3094B7974B3CA8E1F07A347CFAD6FA78

Владелец: ФЕДЕРАЛЬНАЯ СЛУЖБА ГОСУДАРСТВЕННОЙ
РЕГИСТРАЦИИ, КАДАСТРА И КАРТОГРАФИИ
Действителен: с 17.05.2022 по 10.08.2023

полное наименование должности

инициалы, фамилия

Земельный участок

вид объекта недвижимости

Лист № 21 раздела 4

Всего листов раздела 4: 25

Всего разделов: 8

Всего листов выписки: 67


05.04.2023г. № КУВИ-001/2023-80928968

Кадастровый номер:

50:41:0020401:39

План (чертеж, схема) части земельного участка

Учетный номер части: 50:41:0020401:39/21



Масштаб 1:50

Условные обозначения:

ДОКУМЕНТ ПОДПИСАН
ЭЛЕКТРОННОЙ ПОДПИСЬЮ

Сертификат: 3094B7974B3CA8E1F07A347CFAD6FA78

Владелец: ФЕДЕРАЛЬНАЯ СЛУЖБА ГОСУДАРСТВЕННОЙ
РЕГИСТРАЦИИ, КАДАСТРА И КАРТОГРАФИИ
Действителен: с 17.05.2022 по 10.08.2023

полное наименование должности

инициалы, фамилия

Земельный участок

вид объекта недвижимости

Лист № 22 раздела 4

Всего листов раздела 4: 25

Всего разделов: 8

Всего листов выписки: 67

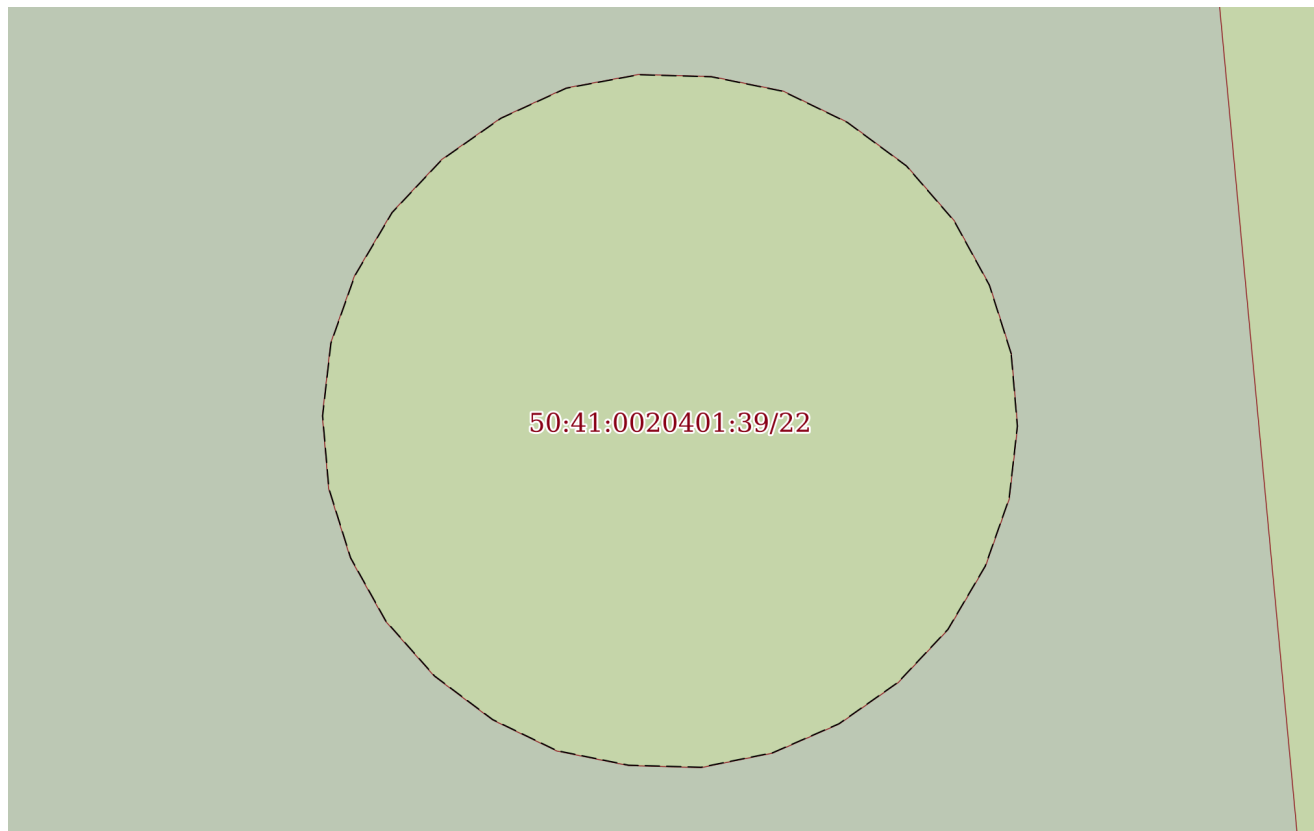
05.04.2023г. № КУВИ-001/2023-80928968

Кадастровый номер:

50:41:0020401:39

План (чертеж, схема) части земельного участка

Учетный номер части: 50:41:0020401:39/22



Масштаб 1:70

Условные обозначения:

ДОКУМЕНТ ПОДПИСАН
ЭЛЕКТРОННОЙ ПОДПИСЬЮ

Сертификат: 3094B7974B3CA8E1F07A347CFAD6FA78

Владелец: ФЕДЕРАЛЬНАЯ СЛУЖБА ГОСУДАРСТВЕННОЙ
РЕГИСТРАЦИИ, КАДАСТРА И КАРТОГРАФИИ
Действителен: с 17.05.2022 по 10.08.2023

полное наименование должности

инициалы, фамилия

Земельный участок

вид объекта недвижимости

Лист № 23 раздела 4

Всего листов раздела 4: 25

Всего разделов: 8

Всего листов выписки: 67


05.04.2023г. № КУВИ-001/2023-80928968

Кадастровый номер:

50:41:0020401:39

План (чертеж, схема) части земельного участка

Учетный номер части: 50:41:0020401:39/23



Масштаб 1:90

Условные обозначения:



ДОКУМЕНТ ПОДПИСАН
ЭЛЕКТРОННОЙ ПОДПИСЬЮ

Сертификат: 3094B7974B3CA8E1F07A347CFAD6FA78

Владелец: ФЕДЕРАЛЬНАЯ СЛУЖБА ГОСУДАРСТВЕННОЙ
РЕГИСТРАЦИИ, КАДАСТРА И КАРТОГРАФИИ
Действителен: с 17.05.2022 по 10.08.2023

полное наименование должности

инициалы, фамилия

Земельный участок

вид объекта недвижимости

Лист № 24 раздела 4

Всего листов раздела 4: 25

Всего разделов: 8

Всего листов выписки: 67


05.04.2023г. № КУВИ-001/2023-80928968

Кадастровый номер:

50:41:0020401:39

План (чертеж, схема) части земельного участка

Учетный номер части: 50:41:0020401:39/24



Масштаб 1:90

Условные обозначения:

ДОКУМЕНТ ПОДПИСАН
ЭЛЕКТРОННОЙ ПОДПИСЬЮ

Сертификат: 3094B7974B3CA8E1F07A347CFAD6FA78

Владелец: ФЕДЕРАЛЬНАЯ СЛУЖБА ГОСУДАРСТВЕННОЙ
РЕГИСТРАЦИИ, КАДАСТРА И КАРТОГРАФИИ
Действителен: с 17.05.2022 по 10.08.2023

полное наименование должности

инициалы, фамилия

Земельный участок

вид объекта недвижимости

Лист № 25 раздела 4

Всего листов раздела 4: 25

Всего разделов: 8

Всего листов выписки: 67


05.04.2023г. № КУВИ-001/2023-80928968

Кадастровый номер:

50:41:0020401:39

План (чертеж, схема) части земельного участка

Учетный номер части: 50:41:0020401:39/25



Масштаб 1:40

Условные обозначения:



ДОКУМЕНТ ПОДПИСАН
ЭЛЕКТРОННОЙ ПОДПИСЬЮ

Сертификат: 3094B7974B3CA8E1F07A347CFAD6FA78

Владелец: ФЕДЕРАЛЬНАЯ СЛУЖБА ГОСУДАРСТВЕННОЙ
РЕГИСТРАЦИИ, КАДАСТРА И КАРТОГРАФИИ
Действителен: с 17.05.2022 по 10.08.2023

полное наименование должности

инициалы, фамилия

Выписка из Единого государственного реестра недвижимости об объекте недвижимости
Сведения о частях земельного участка

Земельный участок			
вид объекта недвижимости			
Лист № 1 раздела 4.1	Всего листов раздела 4.1: 2	Всего разделов: 8	Всего листов выписки: 67
05.04.2023г. № КУВИ-001/2023-80928968			
Кадастровый номер:		50:41:0020401:39	

Учетный номер части	Площадь, м2	Содержание ограничения в использовании или ограничения права на объект недвижимости или обременения объекта недвижимости
1	2	3
50:41:0020401:39/1	384	данные отсутствуют
50:41:0020401:39/2	388	данные отсутствуют
50:41:0020401:39/3	414	данные отсутствуют
50:41:0020401:39/4	83	данные отсутствуют
50:41:0020401:39/5	51	данные отсутствуют
50:41:0020401:39/6	204	данные отсутствуют
50:41:0020401:39/7	257	данные отсутствуют
50:41:0020401:39/8	32	данные отсутствуют
50:41:0020401:39/9	97	данные отсутствуют
50:41:0020401:39/10	70	данные отсутствуют
50:41:0020401:39/11	46	данные отсутствуют
50:41:0020401:39/12	35	данные отсутствуют
50:41:0020401:39/13	54	данные отсутствуют
50:41:0020401:39/14	1510	данные отсутствуют
50:41:0020401:39/15	61	данные отсутствуют
50:41:0020401:39/16	184	данные отсутствуют
50:41:0020401:39/17	35	данные отсутствуют
50:41:0020401:39/18	326	данные отсутствуют
50:41:0020401:39/19	111	данные отсутствуют
50:41:0020401:39/20	28	данные отсутствуют
50:41:0020401:39/21	17	данные отсутствуют
50:41:0020401:39/22	35	данные отсутствуют
50:41:0020401:39/23	59	данные отсутствуют
50:41:0020401:39/24	59	данные отсутствуют

полное наименование должности	 ДОКУМЕНТ ПОДПИСАН ЭЛЕКТРОННОЙ ПОДПИСЬЮ	инициалы, фамилия
	Сертификат: 3094B7974B3CA8E1F07A347CFAD6FA78 Владелец: ФЕДЕРАЛЬНАЯ СЛУЖБА ГОСУДАРСТВЕННОЙ РЕГИСТРАЦИИ, КАДАСТРА И КАРТОГРАФИИ Действителен: с 17.05.2022 по 10.08.2023	

Земельный участок			
вид объекта недвижимости			
Лист № 2 раздела 4.1	Всего листов раздела 4.1: 2	Всего разделов: 8	Всего листов выписки: 67
05.04.2023г. № КУВИ-001/2023-80928968			
Кадастровый номер:		50:41:0020401:39	
50:41:0020401:39/25	9	данные отсутствуют	

полное наименование должности		ДОКУМЕНТ ПОДПИСАН ЭЛЕКТРОННОЙ ПОДПИСЬЮ	инициалы, фамилия
	Сертификат: 3094B7974B3CA8E1F07A347CFAD6FA78 Владелец: ФЕДЕРАЛЬНАЯ СЛУЖБА ГОСУДАРСТВЕННОЙ РЕГИСТРАЦИИ, КАДАСТРА И КАРТОГРАФИИ Действителен: с 17.05.2022 по 10.08.2023		

Выписка из Единого государственного реестра недвижимости об объекте недвижимости
Сведения о частях земельного участка

Земельный участок			
вид объекта недвижимости			
Лист № 1 раздела 4.2	Всего листов раздела 4.2: 31	Всего разделов: 8	Всего листов выписки: 67
05.04.2023г. № КУВИ-001/2023-80928968			
Кадастровый номер:		50:41:0020401:39	

Сведения о характерных точках границы части (частей) земельного участка				
Учетный номер части: 50:41:0020401:39/1				
Система координат МСК-50, зона 2				
Номер точки	Координаты, м		Описание закрепления на местности	Средняя квадратичная погрешность определения координат характерных точек границ земельного участка, м
	X	Y		
1	2	3	4	5
1	498208.71	2187085.45	-	0.3
2	498210.88	2187116.02	-	0.3
3	498198.36	2187116.74	-	0.3
4	498197.28	2187101.48	-	0.3
5	498196.38	2187088.68	-	0.3
6	498196.18	2187086.17	-	0.3
1	498208.71	2187085.45	-	0.3

полное наименование должности	 <p>ДОКУМЕНТ ПОДПИСАН ЭЛЕКТРОННОЙ ПОДПИСЬЮ</p> <p>Сертификат: 3094B7974B3CA8E1F07A347CFAD6FA78 Владелец: ФЕДЕРАЛЬНАЯ СЛУЖБА ГОСУДАРСТВЕННОЙ РЕГИСТРАЦИИ, КАДАСТРА И КАРТОГРАФИИ Действителен: с 17.05.2022 по 10.08.2023</p>	инициалы, фамилия

Земельный участок

вид объекта недвижимости

Лист № 2 раздела 4.2

Всего листов раздела 4.2: 31

Всего разделов: 8

Всего листов выписки: 67

05.04.2023г. № КУВИ-001/2023-80928968

Кадастровый номер:

50:41:0020401:39

Сведения о характерных точках границы части (частей) земельного участка

Учетный номер части: 50:41:0020401:39/2

Система координат МСК-50, зона 2

Номер точки	Координаты, м		Описание закрепления на местности	Средняя квадратичная погрешность определения координат характерных точек границ земельного участка, м
	X	Y		
1	2	3	4	5
1	498197.28	2187101.48	-	0.3
2	498196.38	2187088.68	-	0.3
3	498182.01	2187089.69	-	0.3
4	498181.88	2187087.84	-	0.3
5	498169.12	2187088.84	-	0.3
6	498169.25	2187090.58	-	0.3
7	498167.98	2187090.67	-	0.3
8	498168.87	2187103.47	-	0.3
1	498197.28	2187101.48	-	0.3



ДОКУМЕНТ ПОДПИСАН
ЭЛЕКТРОННОЙ ПОДПИСЬЮ

Сертификат: 3094B7974B3CA8E1F07A347CFAD6FA78

Владелец: ФЕДЕРАЛЬНАЯ СЛУЖБА ГОСУДАРСТВЕННОЙ

РЕГИСТРАЦИИ, КАДАСТРА И КАРТОГРАФИИ

Действителен: с 17.05.2022 по 10.08.2023

полное наименование должности

инициалы, фамилия

Земельный участок

вид объекта недвижимости

Лист № 3 раздела 4.2

Всего листов раздела 4.2: 31

Всего разделов: 8

Всего листов выписки: 67

05.04.2023г. № КУВИ-001/2023-80928968

Кадастровый номер:

50:41:0020401:39

Сведения о характерных точках границы части (частей) земельного участка

Учетный номер части: 50:41:0020401:39/3

Система координат МСК-50, зона 2

Номер точки	Координаты, м		Описание закрепления на местности	Средняя квадратичная погрешность определения координат характерных точек границ земельного участка, м
	X	Y		
1	2	3	4	5
1	498168.87	2187103.47	-	0.3
2	498167.98	2187090.67	-	0.3
3	498146.56	2187092.17	-	0.3
4	498146.68	2187093.87	-	0.3
5	498147.66	2187106.59	-	0.3
6	498148.03	2187111.49	-	0.3
7	498169.33	2187109.91	-	0.3
1	498168.87	2187103.47	-	0.3



ДОКУМЕНТ ПОДПИСАН
ЭЛЕКТРОННОЙ ПОДПИСЬЮ

Сертификат: 3094B7974B3CA8E1F07A347CFAD6FA78

Владелец: ФЕДЕРАЛЬНАЯ СЛУЖБА ГОСУДАРСТВЕННОЙ

РЕГИСТРАЦИИ, КАДАСТРА И КАРТОГРАФИИ

Действителен: с 17.05.2022 по 10.08.2023

полное наименование должности

инициалы, фамилия

Земельный участок

вид объекта недвижимости

Лист № 4 раздела 4.2

Всего листов раздела 4.2: 31

Всего разделов: 8

Всего листов выписки: 67

05.04.2023г. № КУВИ-001/2023-80928968

Кадастровый номер:

50:41:0020401:39

Сведения о характерных точках границы части (частей) земельного участка

Учетный номер части: 50:41:0020401:39/4

Система координат МСК-50, зона 2

Номер точки	Координаты, м		Описание закрепления на местности	Средняя квадратичная погрешность определения координат характерных точек границ земельного участка, м
	X	Y		
1	2	3	4	5
1	498147.66	2187106.59	-	0.3
2	498146.68	2187093.87	-	0.3
3	498140.15	2187094.32	-	0.3
4	498141.25	2187107.01	-	0.3
1	498147.66	2187106.59	-	0.3



ДОКУМЕНТ ПОДПИСАН
ЭЛЕКТРОННОЙ ПОДПИСЬЮ

Сертификат: 3094B7974B3CA8E1F07A347CFAD6FA78

Владелец: ФЕДЕРАЛЬНАЯ СЛУЖБА ГОСУДАРСТВЕННОЙ

РЕГИСТРАЦИИ, КАДАСТРА И КАРТОГРАФИИ

Действителен: с 17.05.2022 по 10.08.2023

полное наименование должности

инициалы, фамилия

Земельный участок			
вид объекта недвижимости			
Лист № 5 раздела 4.2	Всего листов раздела 4.2: 31	Всего разделов: 8	Всего листов выписки: 67

05.04.2023г. № КУВИ-001/2023-80928968

Кадастровый номер: 50:41:0020401:39

Сведения о характерных точках границы части (частей) земельного участка				
Учетный номер части: 50:41:0020401:39/5				
Система координат МСК-50, зона 2				
Номер точки	Координаты, м		Описание закрепления на местности	Средняя квадратичная погрешность определения координат характерных точек границ земельного участка, м
	X	Y		
1	2	3	4	5
1	497997.46	2187087.47	-	0.3
2	498001.69	2187087.02	-	0.3
3	498002.97	2187098.98	-	0.3
4	497998.74	2187099.44	-	0.3
1	497997.46	2187087.47	-	0.3



ДОКУМЕНТ ПОДПИСАН
ЭЛЕКТРОННОЙ ПОДПИСЬЮ

Сертификат: 3094B7974B3CA8E1F07A347CFAD6FA78

Владелец: ФЕДЕРАЛЬНАЯ СЛУЖБА ГОСУДАРСТВЕННОЙ

РЕГИСТРАЦИИ, КАДАСТРА И КАРТОГРАФИИ

Действителен: с 17.05.2022 по 10.08.2023

полное наименование должности

инициалы, фамилия

Земельный участок

вид объекта недвижимости

Лист № 6 раздела 4.2

Всего листов раздела 4.2: 31

Всего разделов: 8

Всего листов выписки: 67

05.04.2023г. № КУВИ-001/2023-80928968

Кадастровый номер:

50:41:0020401:39

Сведения о характерных точках границы части (частей) земельного участка

Учетный номер части: 50:41:0020401:39/6

Система координат МСК-50, зона 2

Номер точки	Координаты, м		Описание закрепления на местности	Средняя квадратичная погрешность определения координат характерных точек границ земельного участка, м
	X	Y		
1	2	3	4	5
1	498002.81	2187061.78	-	0.3
2	498000.67	2187059.21	-	0.3
3	498000.46	2187055.88	-	0.3
4	498002.28	2187053.08	-	0.3
5	498005.4	2187051.89	-	0.3
6	498008.61	2187052.79	-	0.3
7	498010.68	2187055.43	-	0.3
8	498010.77	2187058.76	-	0.3
9	498008.86	2187061.51	-	0.3
10	498009.16	2187068.33	-	0.3
11	498011.3	2187070.89	-	0.3
12	498011.52	2187074.22	-	0.3
13	498009.71	2187077.03	-	0.3
14	498006.58	2187078.21	-	0.3
15	498003.36	2187077.32	-	0.3
16	498001.31	2187074.68	-	0.3
17	498001.21	2187071.34	-	0.3
18	498003.11	2187068.6	-	0.3
1	498002.81	2187061.78	-	0.3



ДОКУМЕНТ ПОДПИСАН
ЭЛЕКТРОННОЙ ПОДПИСЬЮ

Сертификат: 3094B7974B3CA8E1F07A347CFAD6FA78

Владелец: ФЕДЕРАЛЬНАЯ СЛУЖБА ГОСУДАРСТВЕННОЙ
РЕГИСТРАЦИИ, КАДАСТРА И КАРТОГРАФИИ
Действителен: с 17.05.2022 по 10.08.2023

полное наименование должности

инициалы, фамилия

Земельный участок

вид объекта недвижимости

Лист № 7 раздела 4.2

Всего листов раздела 4.2: 31

Всего разделов: 8

Всего листов выписки: 67

05.04.2023г. № КУВИ-001/2023-80928968

Кадастровый номер:

50:41:0020401:39

Сведения о характерных точках границы части (частей) земельного участка

Учетный номер части: 50:41:0020401:39/7

Система координат МСК-50, зона 2

Номер точки	Координаты, м		Описание закрепления на местности	Средняя квадратичная погрешность определения координат характерных точек границ земельного участка, м
	X	Y		
1	2	3	4	5
1	498031.95	2187059.33	-	0.3
2	498028.59	2187056.63	-	0.3
3	498027.73	2187052.41	-	0.3
4	498029.77	2187048.61	-	0.3
5	498033.76	2187046.98	-	0.3
6	498037.87	2187048.28	-	0.3
7	498040.21	2187051.91	-	0.3
8	498039.69	2187056.18	-	0.3
9	498036.56	2187059.15	-	0.3
10	498037.08	2187063.93	-	0.3
11	498040.77	2187066.14	-	0.3
12	498042.2	2187070.22	-	0.3
13	498040.69	2187074.26	-	0.3
14	498036.96	2187076.41	-	0.3
15	498032.71	2187075.68	-	0.3
16	498029.9	2187072.4	-	0.3
17	498029.84	2187068.1	-	0.3
18	498032.53	2187064.74	-	0.3
1	498031.95	2187059.33	-	0.3



ДОКУМЕНТ ПОДПИСАН
ЭЛЕКТРОННОЙ ПОДПИСЬЮ

Сертификат: 3094B7974B3CA8E1F07A347CFAD6FA78

Владелец: ФЕДЕРАЛЬНАЯ СЛУЖБА ГОСУДАРСТВЕННОЙ
РЕГИСТРАЦИИ, КАДАСТРА И КАРТОГРАФИИ
Действителен: с 17.05.2022 по 10.08.2023

полное наименование должности

инициалы, фамилия

Земельный участок			
вид объекта недвижимости			
Лист № 8 раздела 4.2	Всего листов раздела 4.2: 31	Всего разделов: 8	Всего листов выписки: 67

05.04.2023г. № КУВИ-001/2023-80928968

Кадастровый номер: 50:41:0020401:39

Сведения о характерных точках границы части (частей) земельного участка				
Учетный номер части: 50:41:0020401:39/8				
Система координат МСК-50, зона 2				
Номер точки	Координаты, м		Описание закрепления на местности	Средняя квадратичная погрешность определения координат характерных точек границ земельного участка, м
	X	Y		
1	2	3	4	5
1	498185.44	2187053.73	-	0.3
2	498185.72	2187059.19	-	0.3
3	498180.83	2187059.39	-	0.3
4	498180.54	2187051.59	-	0.3
1	498185.44	2187053.73	-	0.3



ДОКУМЕНТ ПОДПИСАН
ЭЛЕКТРОННОЙ ПОДПИСЬЮ

Сертификат: 3094B7974B3CA8E1F07A347CFAD6FA78

Владелец: ФЕДЕРАЛЬНАЯ СЛУЖБА ГОСУДАРСТВЕННОЙ

РЕГИСТРАЦИИ, КАДАСТРА И КАРТОГРАФИИ

Действителен: с 17.05.2022 по 10.08.2023

полное наименование должности

инициалы, фамилия

Земельный участок			
вид объекта недвижимости			
Лист № 9 раздела 4.2	Всего листов раздела 4.2: 31	Всего разделов: 8	Всего листов выписки: 67

05.04.2023г. № КУВИ-001/2023-80928968

Кадастровый номер: 50:41:0020401:39

Сведения о характерных точках границы части (частей) земельного участка				
Учетный номер части: 50:41:0020401:39/9				
Система координат МСК-50, зона 2				
Номер точки	Координаты, м		Описание закрепления на местности	Средняя квадратичная погрешность определения координат характерных точек границ земельного участка, м
	X	Y		
1	2	3	4	5
1	498185.72	2187059.19	-	0.3
2	498180.83	2187059.39	-	0.3
3	498181.59	2187079.26	-	0.3
4	498186.48	2187079.07	-	0.3
1	498185.72	2187059.19	-	0.3



ДОКУМЕНТ ПОДПИСАН
ЭЛЕКТРОННОЙ ПОДПИСЬЮ

Сертификат: 3094B7974B3CA8E1F07A347CFAD6FA78

Владелец: ФЕДЕРАЛЬНАЯ СЛУЖБА ГОСУДАРСТВЕННОЙ

РЕГИСТРАЦИИ, КАДАСТРА И КАРТОГРАФИИ

Действителен: с 17.05.2022 по 10.08.2023

полное наименование должности

инициалы, фамилия

Земельный участок

вид объекта недвижимости

Лист № 10 раздела 4.2

Всего листов раздела 4.2: 31

Всего разделов: 8

Всего листов выписки: 67

05.04.2023г. № КУВИ-001/2023-80928968

Кадастровый номер:

50:41:0020401:39

Сведения о характерных точках границы части (частей) земельного участка

Учетный номер части: 50:41:0020401:39/10

Система координат МСК-50, зона 2

Номер точки	Координаты, м		Описание закрепления на местности	Средняя квадратичная погрешность определения координат характерных точек границ земельного участка, м
	X	Y		
1	2	3	4	5
1	498180.83	2187059.39	-	0.3
2	498181.59	2187079.26	-	0.3
3	498178.06	2187079.33	-	0.3
4	498177.3	2187059.46	-	0.3
1	498180.83	2187059.39	-	0.3



ДОКУМЕНТ ПОДПИСАН
ЭЛЕКТРОННОЙ ПОДПИСЬЮ

Сертификат: 3094B7974B3CA8E1F07A347CFAD6FA78

Владелец: ФЕДЕРАЛЬНАЯ СЛУЖБА ГОСУДАРСТВЕННОЙ

РЕГИСТРАЦИИ, КАДАСТРА И КАРТОГРАФИИ

Действителен: с 17.05.2022 по 10.08.2023

полное наименование должности

инициалы, фамилия

Земельный участок

вид объекта недвижимости

Лист № 11 раздела 4.2

Всего листов раздела 4.2: 31

Всего разделов: 8

Всего листов выписки: 67

05.04.2023г. № КУВИ-001/2023-80928968

Кадастровый номер:

50:41:0020401:39

Сведения о характерных точках границы части (частей) земельного участка

Учетный номер части: 50:41:0020401:39/11

Система координат МСК-50, зона 2

Номер точки	Координаты, м		Описание закрепления на местности	Средняя квадратичная погрешность определения координат характерных точек границ земельного участка, м
	X	Y		
1	2	3	4	5
1	498175.73	2187056.43	-	0.3
2	498176.3	2187064.23	-	0.3
3	498170.41	2187064.67	-	0.3
4	498169.83	2187056.87	-	0.3
1	498175.73	2187056.43	-	0.3



ДОКУМЕНТ ПОДПИСАН
ЭЛЕКТРОННОЙ ПОДПИСЬЮ

Сертификат: 3094B7974B3CA8E1F07A347CFAD6FA78

Владелец: ФЕДЕРАЛЬНАЯ СЛУЖБА ГОСУДАРСТВЕННОЙ

РЕГИСТРАЦИИ, КАДАСТРА И КАРТОГРАФИИ

Действителен: с 17.05.2022 по 10.08.2023

полное наименование должности

инициалы, фамилия

Земельный участок

вид объекта недвижимости

Лист № 12 раздела 4.2

Всего листов раздела 4.2: 31

Всего разделов: 8

Всего листов выписки: 67

05.04.2023г. № КУВИ-001/2023-80928968

Кадастровый номер:

50:41:0020401:39

Сведения о характерных точках границы части (частей) земельного участка

Учетный номер части: 50:41:0020401:39/12

Система координат МСК-50, зона 2

Номер точки	Координаты, м		Описание закрепления на местности	Средняя квадратичная погрешность определения координат характерных точек границ земельного участка, м
	X	Y		
1	2	3	4	5
1	498165.14	2187054.32	-	0.3
2	498165.02	2187059.62	-	0.3
3	498158.38	2187059.48	-	0.3
4	498158.49	2187054.18	-	0.3
1	498165.14	2187054.32	-	0.3



ДОКУМЕНТ ПОДПИСАН
ЭЛЕКТРОННОЙ ПОДПИСЬЮ

Сертификат: 3094B7974B3CA8E1F07A347CFAD6FA78

Владелец: ФЕДЕРАЛЬНАЯ СЛУЖБА ГОСУДАРСТВЕННОЙ

РЕГИСТРАЦИИ, КАДАСТРА И КАРТОГРАФИИ

Действителен: с 17.05.2022 по 10.08.2023

полное наименование должности

инициалы, фамилия

Земельный участок

вид объекта недвижимости

Лист № 13 раздела 4.2

Всего листов раздела 4.2: 31

Всего разделов: 8

Всего листов выписки: 67

05.04.2023г. № КУВИ-001/2023-80928968

Кадастровый номер:

50:41:0020401:39

Сведения о характерных точках границы части (частей) земельного участка

Учетный номер части: 50:41:0020401:39/13

Система координат МСК-50, зона 2

Номер точки	Координаты, м		Описание закрепления на местности	Средняя квадратичная погрешность определения координат характерных точек границ земельного участка, м
	X	Y		
1	2	3	4	5
1	498149.19	2187056.65	-	0.3
2	498149.85	2187064.83	-	0.3
3	498143.33	2187065.27	-	0.3
4	498142.67	2187057.09	-	0.3
1	498149.19	2187056.65	-	0.3



ДОКУМЕНТ ПОДПИСАН
ЭЛЕКТРОННОЙ ПОДПИСЬЮ

Сертификат: 3094B7974B3CA8E1F07A347CFAD6FA78

Владелец: ФЕДЕРАЛЬНАЯ СЛУЖБА ГОСУДАРСТВЕННОЙ

РЕГИСТРАЦИИ, КАДАСТРА И КАРТОГРАФИИ

Действителен: с 17.05.2022 по 10.08.2023

полное наименование должности

инициалы, фамилия

Земельный участок

вид объекта недвижимости

Лист № 14 раздела 4.2

Всего листов раздела 4.2: 31

Всего разделов: 8

Всего листов выписки: 67

05.04.2023г. № КУВИ-001/2023-80928968

Кадастровый номер:

50:41:0020401:39

Сведения о характерных точках границы части (частей) земельного участка

Учетный номер части: 50:41:0020401:39/14

Система координат МСК-50, зона 2

Номер точки	Координаты, м		Описание закрепления на местности	Средняя квадратичная погрешность определения координат характерных точек границ земельного участка, м
	X	Y		
1	2	3	4	5
1	498107.82	2187042.32	-	0.3
2	498108.46	2187049.29	-	0.3
3	498110.13	2187067.29	-	0.3
4	498055.62	2187072.44	-	0.3
5	498054.98	2187065.47	-	0.3
6	498052.79	2187065.67	-	0.3
7	498053.37	2187071.99	-	0.3
8	498049.42	2187072.33	-	0.3
9	498047.17	2187048.04	-	0.3
10	498053.27	2187047.46	-	0.3
1	498107.82	2187042.32	-	0.3



ДОКУМЕНТ ПОДПИСАН
ЭЛЕКТРОННОЙ ПОДПИСЬЮ

Сертификат: 3094B7974B3CA8E1F07A347CFAD6FA78

Владелец: ФЕДЕРАЛЬНАЯ СЛУЖБА ГОСУДАРСТВЕННОЙ
РЕГИСТРАЦИИ, КАДАСТРА И КАРТОГРАФИИ
Действителен: с 17.05.2022 по 10.08.2023

полное наименование должности

инициалы, фамилия

Земельный участок

вид объекта недвижимости

Лист № 15 раздела 4.2

Всего листов раздела 4.2: 31

Всего разделов: 8

Всего листов выписки: 67

05.04.2023г. № КУВИ-001/2023-80928968

Кадастровый номер:

50:41:0020401:39

Сведения о характерных точках границы части (частей) земельного участка

Учетный номер части: 50:41:0020401:39/15

Система координат МСК-50, зона 2

Номер точки	Координаты, м		Описание закрепления на местности	Средняя квадратичная погрешность определения координат характерных точек границ земельного участка, м
	X	Y		
1	2	3	4	5
1	498095.31	2187098.34	-	0.3
2	498096.2	2187108	-	0.3
3	498089.95	2187108.57	-	0.3
4	498089.08	2187098.91	-	0.3
1	498095.31	2187098.34	-	0.3



ДОКУМЕНТ ПОДПИСАН
ЭЛЕКТРОННОЙ ПОДПИСЬЮ

Сертификат: 3094B7974B3CA8E1F07A347CFAD6FA78

Владелец: ФЕДЕРАЛЬНАЯ СЛУЖБА ГОСУДАРСТВЕННОЙ
РЕГИСТРАЦИИ, КАДАСТРА И КАРТОГРАФИИ
Действителен: с 17.05.2022 по 10.08.2023

полное наименование должности

инициалы, фамилия

Земельный участок

вид объекта недвижимости

Лист № 16 раздела 4.2

Всего листов раздела 4.2: 31

Всего разделов: 8

Всего листов выписки: 67

05.04.2023г. № КУВИ-001/2023-80928968

Кадастровый номер:

50:41:0020401:39

Сведения о характерных точках границы части (частей) земельного участка

Учетный номер части: 50:41:0020401:39/16

Система координат МСК-50, зона 2

Номер точки	Координаты, м		Описание закрепления на местности	Средняя квадратичная погрешность определения координат характерных точек границ земельного участка, м
	X	Y		
1	2	3	4	5
1	498043.56	2187118.53	-	0.3
2	498044.66	2187132.73	-	0.3
3	498031.75	2187133.76	-	0.3
4	498030.65	2187119.56	-	0.3
1	498043.56	2187118.53	-	0.3



ДОКУМЕНТ ПОДПИСАН
ЭЛЕКТРОННОЙ ПОДПИСЬЮ

Сертификат: 3094B7974B3CA8E1F07A347CFAD6FA78

Владелец: ФЕДЕРАЛЬНАЯ СЛУЖБА ГОСУДАРСТВЕННОЙ

РЕГИСТРАЦИИ, КАДАСТРА И КАРТОГРАФИИ

Действителен: с 17.05.2022 по 10.08.2023

полное наименование должности

инициалы, фамилия

Земельный участок

вид объекта недвижимости

Лист № 17 раздела 4.2

Всего листов раздела 4.2: 31

Всего разделов: 8

Всего листов выписки: 67

05.04.2023г. № КУВИ-001/2023-80928968

Кадастровый номер:

50:41:0020401:39

Сведения о характерных точках границы части (частей) земельного участка

Учетный номер части: 50:41:0020401:39/17

Система координат МСК-50, зона 2

Номер точки	Координаты, м		Описание закрепления на местности	Средняя квадратичная погрешность определения координат характерных точек границ земельного участка, м
	X	Y		
1	2	3	4	5
1	498027.69	2187085.7	-	0.3
2	498028.02	2187090.43	-	0.3
3	498020.57	2187091.05	-	0.3
4	498020.25	2187086.32	-	0.3
1	498027.69	2187085.7	-	0.3



ДОКУМЕНТ ПОДПИСАН
ЭЛЕКТРОННОЙ ПОДПИСЬЮ

Сертификат: 3094B7974B3CA8E1F07A347CFAD6FA78

Владелец: ФЕДЕРАЛЬНАЯ СЛУЖБА ГОСУДАРСТВЕННОЙ
РЕГИСТРАЦИИ, КАДАСТРА И КАРТОГРАФИИ
Действителен: с 17.05.2022 по 10.08.2023

полное наименование должности

инициалы, фамилия

Земельный участок

вид объекта недвижимости

Лист № 18 раздела 4.2

Всего листов раздела 4.2: 31

Всего разделов: 8

Всего листов выписки: 67

05.04.2023г. № КУВИ-001/2023-80928968

Кадастровый номер:

50:41:0020401:39

Сведения о характерных точках границы части (частей) земельного участка

Учетный номер части: 50:41:0020401:39/18

Система координат МСК-50, зона 2

Номер точки	Координаты, м		Описание закрепления на местности	Средняя квадратичная погрешность определения координат характерных точек границ земельного участка, м
	X	Y		
1	2	3	4	5
1	497998.82	2187102.16	-	0.3
2	498011.06	2187101	-	0.3
3	498012.55	2187120.95	-	0.3
4	498013.07	2187127.76	-	0.3
5	498000.97	2187128.69	-	0.3
1	497998.82	2187102.16	-	0.3



ДОКУМЕНТ ПОДПИСАН
ЭЛЕКТРОННОЙ ПОДПИСЬЮ

Сертификат: 3094B7974B3CA8E1F07A347CFAD6FA78

Владелец: ФЕДЕРАЛЬНАЯ СЛУЖБА ГОСУДАРСТВЕННОЙ
РЕГИСТРАЦИИ, КАДАСТРА И КАРТОГРАФИИ
Действителен: с 17.05.2022 по 10.08.2023

полное наименование должности

инициалы, фамилия

Земельный участок

вид объекта недвижимости

Лист № 19 раздела 4.2

Всего листов раздела 4.2: 31

Всего разделов: 8

Всего листов выписки: 67

05.04.2023г. № КУВИ-001/2023-80928968

Кадастровый номер:

50:41:0020401:39

Сведения о характерных точках границы части (частей) земельного участка

Учетный номер части: 50:41:0020401:39/19

Система координат МСК-50, зона 2

Номер точки	Координаты, м		Описание закрепления на местности	Средняя квадратичная погрешность определения координат характерных точек границ земельного участка, м
	X	Y		
1	2	3	4	5
1	498012.55	2187120.95	-	0.3
2	498013.07	2187127.76	-	0.3
3	498029.21	2187126.53	-	0.3
4	498028.69	2187119.72	-	0.3
1	498012.55	2187120.95	-	0.3



ДОКУМЕНТ ПОДПИСАН
ЭЛЕКТРОННОЙ ПОДПИСЬЮ

Сертификат: 3094B7974B3CA8E1F07A347CFAD6FA78

Владелец: ФЕДЕРАЛЬНАЯ СЛУЖБА ГОСУДАРСТВЕННОЙ

РЕГИСТРАЦИИ, КАДАСТРА И КАРТОГРАФИИ

Действителен: с 17.05.2022 по 10.08.2023

полное наименование должности

инициалы, фамилия

Земельный участок

вид объекта недвижимости

Лист № 20 раздела 4.2

Всего листов раздела 4.2: 31

Всего разделов: 8

Всего листов выписки: 67

05.04.2023г. № КУВИ-001/2023-80928968

Кадастровый номер:

50:41:0020401:39

Сведения о характерных точках границы части (частей) земельного участка

Учетный номер части: 50:41:0020401:39/20

Система координат МСК-50, зона 2

Номер точки	Координаты, м		Описание закрепления на местности	Средняя квадратичная погрешность определения координат характерных точек границ земельного участка, м
	X	Y		
1	2	3	4	5
1	498095.24	2187038.86	-	0.3
2	498095.84	2187038.68	-	0.3
3	498096.39	2187038.37	-	0.3
4	498096.87	2187037.96	-	0.3
5	498097.24	2187037.46	-	0.3
6	498097.5	2187036.89	-	0.3
7	498097.64	2187036.27	-	0.3
8	498097.65	2187035.65	-	0.3
9	498097.53	2187035.03	-	0.3
10	498097.29	2187034.46	-	0.3
11	498096.92	2187033.94	-	0.3
12	498096.46	2187033.52	-	0.3
13	498095.92	2187033.2	-	0.3
14	498095.32	2187033	-	0.3
15	498094.7	2187032.92	-	0.3
16	498094.08	2187032.98	-	0.3
17	498093.48	2187033.16	-	0.3
18	498092.94	2187033.46	-	0.3
19	498092.46	2187033.88	-	0.3
20	498092.09	2187034.38	-	0.3
21	498091.83	2187034.95	-	0.3
22	498091.69	2187035.57	-	0.3
23	498091.68	2187036.19	-	0.3
24	498091.8	2187036.81	-	0.3



ДОКУМЕНТ ПОДПИСАН
ЭЛЕКТРОННОЙ ПОДПИСЬЮ

Сертификат: 3094B7974B3CA8E1F07A347CFAD6FA78

Владелец: ФЕДЕРАЛЬНАЯ СЛУЖБА ГОСУДАРСТВЕННОЙ

РЕГИСТРАЦИИ, КАДАСТРА И КАРТОГРАФИИ

Действителен: с 17.05.2022 по 10.08.2023

полное наименование должности

инициалы, фамилия

Земельный участок

вид объекта недвижимости

Лист № 21 раздела 4.2

Всего листов раздела 4.2: 31

Всего разделов: 8

Всего листов выписки: 67

05.04.2023г. № КУВИ-001/2023-80928968

Кадастровый номер:

50:41:0020401:39

1	2	3	4	5
25	498092.04	2187037.38	-	0.3
26	498092.41	2187037.9	-	0.3
27	498092.87	2187038.32	-	0.3
28	498093.4	2187038.64	-	0.3
29	498094	2187038.84	-	0.3
30	498094.62	2187038.92	-	0.3
1	498095.24	2187038.86	-	0.3



ДОКУМЕНТ ПОДПИСАН
ЭЛЕКТРОННОЙ ПОДПИСЬЮ

Сертификат: 3094B7974B3CA8E1F07A347CFAD6FA78

Владелец: ФЕДЕРАЛЬНАЯ СЛУЖБА ГОСУДАРСТВЕННОЙ

РЕГИСТРАЦИИ, КАДАСТРА И КАРТОГРАФИИ

Действителен: с 17.05.2022 по 10.08.2023

полное наименование должности

инициалы, фамилия

Земельный участок

вид объекта недвижимости

Лист № 22 раздела 4.2

Всего листов раздела 4.2: 31

Всего разделов: 8

Всего листов выписки: 67

05.04.2023г. № КУВИ-001/2023-80928968

Кадастровый номер:

50:41:0020401:39

Сведения о характерных точках границы части (частей) земельного участка

Учетный номер части: 50:41:0020401:39/21

Система координат МСК-50, зона 2

Номер точки	Координаты, м		Описание закрепления на местности	Средняя квадратичная погрешность определения координат характерных точек границ земельного участка, м
	X	Y		
1	2	3	4	5
1	498078.79	2187034.77	-	0.3
2	498079.26	2187034.63	-	0.3
3	498079.67	2187034.39	-	0.3
4	498080.04	2187034.08	-	0.3
5	498080.32	2187033.7	-	0.3
6	498080.53	2187033.26	-	0.3
7	498080.64	2187032.79	-	0.3
8	498080.64	2187032.31	-	0.3
9	498080.55	2187031.84	-	0.3
10	498080.36	2187031.4	-	0.3
11	498080.08	2187031	-	0.3
12	498079.73	2187030.68	-	0.3
13	498079.32	2187030.43	-	0.3
14	498078.86	2187030.27	-	0.3
15	498078.39	2187030.22	-	0.3
16	498077.9	2187030.26	-	0.3
17	498077.44	2187030.4	-	0.3
18	498077.03	2187030.64	-	0.3
19	498076.66	2187030.95	-	0.3
20	498076.38	2187031.34	-	0.3
21	498076.17	2187031.78	-	0.3
22	498076.06	2187032.24	-	0.3
23	498076.06	2187032.72	-	0.3
24	498076.15	2187033.2	-	0.3



ДОКУМЕНТ ПОДПИСАН
ЭЛЕКТРОННОЙ ПОДПИСЬЮ

Сертификат: 3094B7974B3CA8E1F07A347CFAD6FA78

Владелец: ФЕДЕРАЛЬНАЯ СЛУЖБА ГОСУДАРСТВЕННОЙ

РЕГИСТРАЦИИ, КАДАСТРА И КАРТОГРАФИИ

Действителен: с 17.05.2022 по 10.08.2023

полное наименование должности

инициалы, фамилия

Земельный участок

вид объекта недвижимости

Лист № 23 раздела 4.2

Всего листов раздела 4.2: 31

Всего разделов: 8

Всего листов выписки: 67

05.04.2023г. № КУВИ-001/2023-80928968

Кадастровый номер:

50:41:0020401:39

1	2	3	4	5
25	498076.34	2187033.64	-	0.3
26	498076.62	2187034.03	-	0.3
27	498076.97	2187034.36	-	0.3
28	498077.38	2187034.6	-	0.3
29	498077.84	2187034.76	-	0.3
30	498078.32	2187034.81	-	0.3
1	498078.79	2187034.77	-	0.3



ДОКУМЕНТ ПОДПИСАН
ЭЛЕКТРОННОЙ ПОДПИСЬЮ

Сертификат: 3094B7974B3CA8E1F07A347CFAD6FA78

Владелец: ФЕДЕРАЛЬНАЯ СЛУЖБА ГОСУДАРСТВЕННОЙ

РЕГИСТРАЦИИ, КАДАСТРА И КАРТОГРАФИИ

Действителен: с 17.05.2022 по 10.08.2023

полное наименование должности

инициалы, фамилия

Земельный участок

вид объекта недвижимости

Лист № 24 раздела 4.2

Всего листов раздела 4.2: 31

Всего разделов: 8

Всего листов выписки: 67

05.04.2023г. № КУВИ-001/2023-80928968

Кадастровый номер:

50:41:0020401:39

Сведения о характерных точках границы части (частей) земельного участка

Учетный номер части: 50:41:0020401:39/22

Система координат МСК-50, зона 2

Номер точки	Координаты, м		Описание закрепления на местности	Средняя квадратичная погрешность определения координат характерных точек границ земельного участка, м
	X	Y		
1	2	3	4	5
1	498071.39	2187043.43	-	0.3
2	498072.05	2187043.22	-	0.3
3	498072.67	2187042.88	-	0.3
4	498073.2	2187042.42	-	0.3
5	498073.62	2187041.85	-	0.3
6	498073.92	2187041.23	-	0.3
7	498074.06	2187040.54	-	0.3
8	498074.08	2187039.84	-	0.3
9	498073.95	2187039.14	-	0.3
10	498073.66	2187038.51	-	0.3
11	498073.26	2187037.94	-	0.3
12	498072.75	2187037.46	-	0.3
13	498072.14	2187037.1	-	0.3
14	498071.49	2187036.87	-	0.3
15	498070.79	2187036.79	-	0.3
16	498070.09	2187036.85	-	0.3
17	498069.42	2187037.06	-	0.3
18	498068.81	2187037.4	-	0.3
19	498068.28	2187037.87	-	0.3
20	498067.86	2187038.43	-	0.3
21	498067.56	2187039.05	-	0.3
22	498067.42	2187039.74	-	0.3
23	498067.4	2187040.44	-	0.3
24	498067.54	2187041.13	-	0.3



ДОКУМЕНТ ПОДПИСАН
ЭЛЕКТРОННОЙ ПОДПИСЬЮ

Сертификат: 3094B7974B3CA8E1F07A347CFAD6FA78

Владелец: ФЕДЕРАЛЬНАЯ СЛУЖБА ГОСУДАРСТВЕННОЙ

РЕГИСТРАЦИИ, КАДАСТРА И КАРТОГРАФИИ

Действителен: с 17.05.2022 по 10.08.2023

полное наименование должности

инициалы, фамилия

Земельный участок

вид объекта недвижимости

Лист № 25 раздела 4.2

Всего листов раздела 4.2: 31

Всего разделов: 8

Всего листов выписки: 67

05.04.2023г. № КУВИ-001/2023-80928968

Кадастровый номер:

50:41:0020401:39

1	2	3	4	5
25	498067.82	2187041.77	-	0.3
26	498068.22	2187042.34	-	0.3
27	498068.73	2187042.82	-	0.3
28	498069.34	2187043.18	-	0.3
29	498069.99	2187043.41	-	0.3
30	498070.69	2187043.49	-	0.3
1	498071.39	2187043.43	-	0.3



ДОКУМЕНТ ПОДПИСАН
ЭЛЕКТРОННОЙ ПОДПИСЬЮ

Сертификат: 3094B7974B3CA8E1F07A347CFAD6FA78

Владелец: ФЕДЕРАЛЬНАЯ СЛУЖБА ГОСУДАРСТВЕННОЙ

РЕГИСТРАЦИИ, КАДАСТРА И КАРТОГРАФИИ

Действителен: с 17.05.2022 по 10.08.2023

полное наименование должности

инициалы, фамилия

Земельный участок

вид объекта недвижимости

Лист № 26 раздела 4.2

Всего листов раздела 4.2: 31

Всего разделов: 8

Всего листов выписки: 67

05.04.2023г. № КУВИ-001/2023-80928968

Кадастровый номер:

50:41:0020401:39

Сведения о характерных точках границы части (частей) земельного участка

Учетный номер части: 50:41:0020401:39/23

Система координат МСК-50, зона 2

Номер точки	Координаты, м		Описание закрепления на местности	Средняя квадратичная погрешность определения координат характерных точек границ земельного участка, м
	X	Y		
1	2	3	4	5
1	498110.44	2187109.56	-	0.3
2	498111.31	2187109.3	-	0.3
3	498112.11	2187108.86	-	0.3
4	498112.79	2187108.26	-	0.3
5	498113.34	2187107.53	-	0.3
6	498113.72	2187106.7	-	0.3
7	498113.92	2187105.81	-	0.3
8	498113.94	2187104.91	-	0.3
9	498113.76	2187104.02	-	0.3
10	498113.4	2187103.18	-	0.3
11	498112.87	2187102.44	-	0.3
12	498112.21	2187101.82	-	0.3
13	498111.42	2187101.36	-	0.3
14	498110.56	2187101.07	-	0.3
15	498109.66	2187100.95	-	0.3
16	498108.76	2187101.04	-	0.3
17	498107.88	2187101.31	-	0.3
18	498107.09	2187101.75	-	0.3
19	498106.41	2187102.35	-	0.3
20	498105.86	2187103.08	-	0.3
21	498105.48	2187103.91	-	0.3
22	498105.27	2187104.79	-	0.3
23	498105.27	2187105.69	-	0.3
24	498105.44	2187106.58	-	0.3



ДОКУМЕНТ ПОДПИСАН
ЭЛЕКТРОННОЙ ПОДПИСЬЮ

Сертификат: 3094B7974B3CA8E1F07A347CFAD6FA78

Владелец: ФЕДЕРАЛЬНАЯ СЛУЖБА ГОСУДАРСТВЕННОЙ

РЕГИСТРАЦИИ, КАДАСТРА И КАРТОГРАФИИ

Действителен: с 17.05.2022 по 10.08.2023

полное наименование должности

инициалы, фамилия

Земельный участок

вид объекта недвижимости

Лист № 27 раздела 4.2

Всего листов раздела 4.2: 31

Всего разделов: 8

Всего листов выписки: 67

05.04.2023г. № КУВИ-001/2023-80928968

Кадастровый номер:

50:41:0020401:39

1	2	3	4	5
25	498105.8	2187107.42	-	0.3
26	498106.33	2187108.17	-	0.3
27	498106.99	2187108.78	-	0.3
28	498107.77	2187109.25	-	0.3
29	498108.64	2187109.54	-	0.3
30	498109.54	2187109.65	-	0.3
1	498110.44	2187109.56	-	0.3



ДОКУМЕНТ ПОДПИСАН
ЭЛЕКТРОННОЙ ПОДПИСЬЮ

Сертификат: 3094B7974B3CA8E1F07A347CFAD6FA78

Владелец: ФЕДЕРАЛЬНАЯ СЛУЖБА ГОСУДАРСТВЕННОЙ

РЕГИСТРАЦИИ, КАДАСТРА И КАРТОГРАФИИ

Действителен: с 17.05.2022 по 10.08.2023

полное наименование должности

инициалы, фамилия

Земельный участок

вид объекта недвижимости

Лист № 28 раздела 4.2

Всего листов раздела 4.2: 31

Всего разделов: 8

Всего листов выписки: 67

05.04.2023г. № КУВИ-001/2023-80928968

Кадастровый номер:

50:41:0020401:39

Сведения о характерных точках границы части (частей) земельного участка

Учетный номер части: 50:41:0020401:39/24

Система координат МСК-50, зона 2

Номер точки	Координаты, м		Описание закрепления на местности	Средняя квадратичная погрешность определения координат характерных точек границ земельного участка, м
	X	Y		
1	2	3	4	5
1	498077.03	2187111.93	-	0.3
2	498077.91	2187111.66	-	0.3
3	498078.7	2187111.22	-	0.3
4	498079.38	2187110.62	-	0.3
5	498079.93	2187109.89	-	0.3
6	498080.31	2187109.07	-	0.3
7	498080.52	2187108.18	-	0.3
8	498080.53	2187107.28	-	0.3
9	498080.35	2187106.38	-	0.3
10	498079.99	2187105.55	-	0.3
11	498079.46	2187104.8	-	0.3
12	498078.8	2187104.18	-	0.3
13	498078.02	2187103.72	-	0.3
14	498077.15	2187103.43	-	0.3
15	498076.25	2187103.32	-	0.3
16	498075.35	2187103.41	-	0.3
17	498074.48	2187103.67	-	0.3
18	498073.68	2187104.11	-	0.3
19	498073	2187104.71	-	0.3
20	498072.45	2187105.44	-	0.3
21	498072.07	2187106.27	-	0.3
22	498071.87	2187107.15	-	0.3
23	498071.85	2187108.06	-	0.3
24	498072.03	2187108.95	-	0.3



ДОКУМЕНТ ПОДПИСАН
ЭЛЕКТРОННОЙ ПОДПИСЬЮ

Сертификат: 3094B7974B3CA8E1F07A347CFAD6FA78

Владелец: ФЕДЕРАЛЬНАЯ СЛУЖБА ГОСУДАРСТВЕННОЙ

РЕГИСТРАЦИИ, КАДАСТРА И КАРТОГРАФИИ

Действителен: с 17.05.2022 по 10.08.2023

полное наименование должности

инициалы, фамилия

Земельный участок

вид объекта недвижимости

Лист № 29 раздела 4.2

Всего листов раздела 4.2: 31

Всего разделов: 8

Всего листов выписки: 67

05.04.2023г. № КУВИ-001/2023-80928968

Кадастровый номер:

50:41:0020401:39

1	2	3	4	5
25	498072.39	2187109.78	-	0.3
26	498072.92	2187110.53	-	0.3
27	498073.58	2187111.15	-	0.3
28	498074.36	2187111.61	-	0.3
29	498075.23	2187111.9	-	0.3
30	498076.13	2187112.02	-	0.3
1	498077.03	2187111.93	-	0.3



ДОКУМЕНТ ПОДПИСАН
ЭЛЕКТРОННОЙ ПОДПИСЬЮ

Сертификат: 3094B7974B3CA8E1F07A347CFAD6FA78

Владелец: ФЕДЕРАЛЬНАЯ СЛУЖБА ГОСУДАРСТВЕННОЙ

РЕГИСТРАЦИИ, КАДАСТРА И КАРТОГРАФИИ

Действителен: с 17.05.2022 по 10.08.2023

полное наименование должности

инициалы, фамилия

Земельный участок

вид объекта недвижимости

Лист № 30 раздела 4.2

Всего листов раздела 4.2: 31

Всего разделов: 8

Всего листов выписки: 67

05.04.2023г. № КУВИ-001/2023-80928968

Кадастровый номер:

50:41:0020401:39

Сведения о характерных точках границы части (частей) земельного участка

Учетный номер части: 50:41:0020401:39/25

Система координат МСК-50, зона 2

Номер точки	Координаты, м		Описание закрепления на местности	Средняя квадратичная погрешность определения координат характерных точек границ земельного участка, м
	X	Y		
1	2	3	4	5
1	498184.07	2187114.73	-	0.3
2	498184.41	2187114.63	-	0.3
3	498184.72	2187114.46	-	0.3
4	498184.98	2187114.23	-	0.3
5	498185.2	2187113.94	-	0.3
6	498185.35	2187113.62	-	0.3
7	498185.43	2187113.27	-	0.3
8	498185.44	2187112.91	-	0.3
9	498185.37	2187112.56	-	0.3
10	498185.22	2187112.24	-	0.3
11	498185.02	2187111.94	-	0.3
12	498184.76	2187111.7	-	0.3
13	498184.45	2187111.53	-	0.3
14	498184.12	2187111.41	-	0.3
15	498183.77	2187111.37	-	0.3
16	498183.41	2187111.4	-	0.3
17	498183.07	2187111.51	-	0.3
18	498182.76	2187111.67	-	0.3
19	498182.49	2187111.91	-	0.3
20	498182.28	2187112.2	-	0.3
21	498182.13	2187112.52	-	0.3
22	498182.05	2187112.86	-	0.3
23	498182.05	2187113.22	-	0.3
24	498182.11	2187113.57	-	0.3



ДОКУМЕНТ ПОДПИСАН
ЭЛЕКТРОННОЙ ПОДПИСЬЮ

Сертификат: 3094B7974B3CA8E1F07A347CFAD6FA78

Владелец: ФЕДЕРАЛЬНАЯ СЛУЖБА ГОСУДАРСТВЕННОЙ

РЕГИСТРАЦИИ, КАДАСТРА И КАРТОГРАФИИ

Действителен: с 17.05.2022 по 10.08.2023

полное наименование должности

инициалы, фамилия

Земельный участок

вид объекта недвижимости

Лист № 31 раздела 4.2

Всего листов раздела 4.2: 31

Всего разделов: 8

Всего листов выписки: 67

05.04.2023г. № КУВИ-001/2023-80928968

Кадастровый номер:

50:41:0020401:39

1	2	3	4	5
25	498182.26	2187113.9	-	0.3
26	498182.46	2187114.19	-	0.3
27	498182.72	2187114.43	-	0.3
28	498183.03	2187114.61	-	0.3
29	498183.37	2187114.72	-	0.3
30	498183.72	2187114.77	-	0.3
1	498184.07	2187114.73	-	0.3



ДОКУМЕНТ ПОДПИСАН
ЭЛЕКТРОННОЙ ПОДПИСЬЮ

Сертификат: 3094B7974B3CA8E1F07A347CFAD6FA78

Владелец: ФЕДЕРАЛЬНАЯ СЛУЖБА ГОСУДАРСТВЕННОЙ

РЕГИСТРАЦИИ, КАДАСТРА И КАРТОГРАФИИ

Действителен: с 17.05.2022 по 10.08.2023

полное наименование должности

инициалы, фамилия

Филиал публично-правовой компании "Роскадастр" по Московской области

полное наименование органа регистрации прав

Выписка из Единого государственного реестра недвижимости об объекте недвижимости

Сведения о характеристиках объекта недвижимости

На основании запроса от 05.04.2023, поступившего на рассмотрение 05.04.2023, сообщаем, что согласно записям Единого государственного реестра недвижимости:

Раздел 1 Лист 1

Земельный участок			
вид объекта недвижимости			
Лист № 1 раздела 1	Всего листов раздела 1: 4	Всего разделов: 8	Всего листов выписки: 75
05.04.2023г. № КУВИ-001/2023-80880352			
Кадастровый номер:	50:41:0000000:45075		
Номер кадастрового квартала:	50:41:0000000		
Дата присвоения кадастрового номера:	20.06.2017		


Ранее присвоенный государственный учетный номер:	данные отсутствуют
Местоположение:	Московская область, г Лобня, городской округ Лобня
Площадь:	78188 +/- 98
Кадастровая стоимость, руб.:	206556276.52
Кадастровые номера расположенных в пределах земельного участка объектов недвижимости:	50:00:0000000:1011, 50:00:0000000:1224, 50:00:0000000:1239, 50:41:0000000:45497, 50:41:0000000:45501, 0:0:0:3446
Кадастровые номера объектов недвижимости, из которых образован объект недвижимости:	данные отсутствуют
Кадастровые номера образованных объектов недвижимости:	данные отсутствуют
Категория земель:	Земли населенных пунктов
Виды разрешенного использования:	Автомобильный транспорт
Сведения о кадастровом инженерере:	данные отсутствуют
Сведения о лесах, водных объектах и об иных природных объектах, расположенных в пределах земельного участка:	данные отсутствуют
Сведения о том, что земельный участок полностью расположен в границах зоны с особыми условиями использования территории, территории объекта культурного наследия, публичного сервитута:	данные отсутствуют
Сведения о том, что земельный участок расположен в границах особой экономической зоны, территории опережающего социально-экономического развития, зоны территориального развития в Российской Федерации, игровой зоны:	данные отсутствуют



ДОКУМЕНТ ПОДПИСАН
ЭЛЕКТРОННОЙ ПОДПИСЬЮ

Сертификат: 3094B7974B3CA8E1F07A347CFAD6FA78
Владелец: ФЕДЕРАЛЬНАЯ СЛУЖБА ГОСУДАРСТВЕННОЙ
РЕГИСТРАЦИИ, КАДАСТРА И КАРТОГРАФИИ
Действителен: с 17.05.2022 по 10.08.2023

полное наименование должности	инициалы, фамилия
-------------------------------	-------------------

Земельный участок			
вид объекта недвижимости			
Лист № 2 раздела 1	Всего листов раздела 1: 4	Всего разделов: 8	Всего листов выписки: 75
05.04.2023г. № КУВИ-001/2023-80880352			
Кадастровый номер:		50:41:0000000:45075	
Сведения о том, что земельный участок расположен в границах особо охраняемой природной территории, охотничьих угодий, лесничеств:		данные отсутствуют	
Сведения о результатах проведения государственного земельного надзора:		данные отсутствуют	
Сведения о расположении земельного участка в границах территории, в отношении которой утвержден проект межевания территории:		данные отсутствуют	
Условный номер земельного участка:		данные отсутствуют	
Сведения о принятии акта и (или) заключении договора, предусматривающих предоставление в соответствии с земельным законодательством исполнительным органом государственной власти или органом местного самоуправления, находящегося в государственной или муниципальной собственности земельного участка для строительства наемного дома социального использования или наемного дома коммерческого использования:		данные отсутствуют	
Сведения о том, что земельный участок или земельные участки образованы на основании решения об изъятии земельного участка и (или) расположенного на нем объекта недвижимости для государственных или муниципальных нужд:		данные отсутствуют	
Сведения о том, что земельный участок образован из земель или земельного участка, государственная собственность на которые не разграничена:		данные отсутствуют	
Сведения о наличии земельного спора о местоположении границ земельных участков:		данные отсутствуют	
Статус записи об объекте недвижимости:		Сведения об объекте недвижимости имеют статус "актуальные"	
Особые отметки:		Граница земельного участка состоит из 3 контуров. Учетные номера контуров и их площади: 1 - 8895.61 кв.м, 2 - 56656.53 кв.м, 3 - 12635.93 кв.м. Посредством данного земельного участка обеспечен доступ к земельному участку (земельным участкам) с кадастровым номером (кадастровыми номерами): 50:00:0000000:222405, 50:41:0030337:362. Сведения об ограничениях права на объект недвижимости, обременениях данного объекта, не зарегистрированных в реестре прав, ограничений прав и обременений недвижимого имущества: вид ограничения (обременения): ограничения прав на земельный участок, предусмотренные статьей 56 Земельного кодекса Российской Федерации; срок	
 ДОКУМЕНТ ПОДПИСАН ЭЛЕКТРОННОЙ ПОДПИСЬЮ			
Сертификат: 3094B7974B3CA8E1F07A347CFAD6FA78			
Владелец: ФЕДЕРАЛЬНАЯ СЛУЖБА ГОСУДАРСТВЕННОЙ			
РЕГИСТРАЦИИ, КАДАСТРА И КАРТОГРАФИИ			
Действителен: с 17.05.2022 по 10.08.2023			
полное наименование должности			инициалы, фамилия

Земельный участок

вид объекта недвижимости

Лист № 3 раздела 1

Всего листов раздела 1: 4

Всего разделов: 8

Всего листов выписки: 75

05.04.2023г. № КУВИ-001/2023-80880352

Кадастровый номер:

50:41:0000000:45075

действия: с 14.06.2017; реквизиты документа-основания: постановление "О порядке установления охранных зон объектов электросетевого хозяйства и особых условий использования земельных участков, расположенных в границах таких зон" от 24.02.2009 № 160 выдан: Правительство Российской Федерации. вид ограничения (обременения): ограничения прав на земельный участок, предусмотренные статьей 56 Земельного кодекса Российской Федерации; срок действия: с 14.06.2017; реквизиты документа-основания: постановление "О порядке установления охранных зон объектов электросетевого хозяйства и особых условий использования земельных участков, расположенных в границах таких зон" от 24.02.2009 № 160 выдан: Правительство Российской Федерации. вид ограничения (обременения): ограничения прав на земельный участок, предусмотренные статьей 56 Земельного кодекса Российской Федерации; срок действия: с 14.06.2017; реквизиты документа-основания: постановление "О порядке установления охранных зон объектов электросетевого хозяйства и особых условий использования земельных участков, расположенных в границах таких зон" от 24.02.2009 № 160 выдан: Правительство Российской Федерации. вид ограничения (обременения): ограничения прав на земельный участок, предусмотренные статьей 56 Земельного кодекса Российской Федерации; срок действия: с 14.06.2017; реквизиты документа-основания: постановление "О порядке установления охранных зон объектов электросетевого хозяйства и особых условий использования земельных участков, расположенных в границах таких зон" от 24.02.2009 № 160 выдан: Правительство Российской Федерации. вид ограничения (обременения): ограничения прав на земельный участок, предусмотренные статьей 56 Земельного кодекса Российской Федерации; срок действия: с 07.08.2017; реквизиты документа-основания: доверенность от 02.02.2017 № 77 АВ 1940825 выдан: Нотариус города Москвы Гунина Татьяна Петровна. вид ограничения (обременения): ограничения прав на земельный участок, предусмотренные статьей 56 Земельного кодекса Российской Федерации; срок действия: с 10.02.2021; реквизиты документа-основания: zoneToGKN_8fb1f7f3-eb6c-4a9a-b153-b59d95c4ce96.zip от 26.01.2021 № PVD-0145/2021-1621-1; документ, содержащий описание объекта от 14.12.2020; постановление Правительства Российской Федерации "О порядке установления охранных зон объектов электросетевого хозяйства и особых условий использования земельных участков, расположенных в границах таких зон" от 24.02.2009 № 160. вид ограничения (обременения): ограничения прав на земельный участок, предусмотренные статьей 56 Земельного кодекса Российской Федерации; срок действия: с 20.02.2021; реквизиты документа-основания: о порядке установления охранных зон объектов электросетевого хозяйства и



ДОКУМЕНТ ПОДПИСАН
ЭЛЕКТРОННОЙ ПОДПИСЬЮ

Сертификат: 3094B7974B3CA8E1F07A347CFAD6FA78

Владелец: ФЕДЕРАЛЬНАЯ СЛУЖБА ГОСУДАРСТВЕННОЙ
РЕГИСТРАЦИИ, КАДАСТРА И КАРТОГРАФИИ
Действителен: с 17.05.2022 по 10.08.2023

полное наименование должности

инициалы, фамилия

Земельный участок			
вид объекта недвижимости			
Лист № 4 раздела 1	Всего листов раздела 1: 4	Всего разделов: 8	Всего листов выписки: 75
05.04.2023г. № КУВИ-001/2023-80880352			
Кадастровый номер:		50:41:0000000:45075	
		<p>особых условий использования земельных участков, расположенных в границах таких зон от 24.02.2009 № 160 выдан: Правительства Российской Федерации; о некоторых вопросах установления охранных зон объектов электросетевого хозяйства от 26.08.2013 № 736 выдан: Правительства Российской Федерации. вид ограничения (обременения): ограничения прав на земельный участок, предусмотренные статьей 56 Земельного кодекса Российской Федерации; срок действия: с 19.04.2021; реквизиты документа-основания: zoneToGKN_d5e17d1a-d05d-4d4f-8367-8d4d3b1f4d5a.zip от 31.03.2021 № PVD-0145/2021-12385-1; документ, содержащий описание объекта от 04.03.2021; распоряжение об утверждении границ охранных зон газораспределительных сетей, расположенных в Московской области. от 24.02.2021 № 124-PM выдан: Министерство экологии и природопользования Московской области. вид ограничения (обременения): ограничения прав на земельный участок, предусмотренные статьей 56 Земельного кодекса Российской Федерации; срок действия: с 24.12.2021; реквизиты документа-основания: об установлении публичного сервитута в интересах публичного акционерного общества «Россети Московский регион» на землях и частях земельных участков, расположенных на территории городского округа Мытищи ,городского округа Лобня Московской области, в целях размещения существующего объекта электросетевого хозяйства ВЛ 35 кВ «Хлебниково - Кр. Поляна с отп.» от 10.11.2021 № 15BP-2059 выдан: Министерство имущественных отношений Московской области. вид ограничения (обременения): ограничения прав на земельный участок, предусмотренные статьей 56 Земельного кодекса Российской Федерации; срок действия: с 26.01.2022; реквизиты документа-основания: об утверждении границы охранной зоны газораспределительной сети, расположенной в городском округе Лобня от 15.11.2021 № 1225-PM выдан: Министерство экологии и природопользования Московской области. вид ограничения (обременения): ограничения прав на земельный участок, предусмотренные статьей 56 Земельного кодекса Российской Федерации; срок действия: с 27.06.2022; реквизиты документа-основания: об установлении санитарно-защитной зоны действующего предприятия по производству товарного бетона ООО "ГРАНИТСТРОЙ" на земельных участках с кадастровыми номерами 50:41:0020601:8 и 50:41:0020604:18 по адресу: Московская область, г. Лобня, пр-д Краснополянский, 5. от 06.10.2020 № 342-03 выдан: Управление Федеральной службы по надзору в сфере защиты прав потребителей и благополучия человека по Московской области.</p>	
Получатель выписки:		Комитет по архитектуре и градостроительству Московской области	

 ДОКУМЕНТ ПОДПИСАН ЭЛЕКТРОННОЙ ПОДПИСЬЮ	Сертификат: 3094B7974B3CA8E1F07A347CFAD6FA78 Владелец: ФЕДЕРАЛЬНАЯ СЛУЖБА ГОСУДАРСТВЕННОЙ РЕГИСТРАЦИИ, КАДАСТРА И КАРТОГРАФИИ Действителен: с 17.05.2022 по 10.08.2023	инициалы, фамилия
полное наименование должности		

Выписка из Единого государственного реестра недвижимости об объекте недвижимости

Сведения о зарегистрированных правах

Земельный участок			
вид объекта недвижимости			

Лист № 1 раздела 2	Всего листов раздела 2: 2	Всего разделов: 8	Всего листов выписки: 75
--------------------	---------------------------	-------------------	--------------------------

05.04.2023г. № КУВИ-001/2023-80880352

Кадастровый номер: 50:41:0000000:45075

1	Правообладатель (правообладатели):	1.1	Государственное бюджетное учреждение Московской области "Мосавтодор", ИНН: 5000001525, ОГРН: 1025002879626
	Сведения о возможности предоставления третьим лицам персональных данных физического лица:	1.1.1	данные отсутствуют
2	Вид, номер, дата и время государственной регистрации права:	2.1	Постоянное (бессрочное) пользование 50:41:0000000:45075-50/001/2017-2 27.09.2017 18:08:51
3	Сведения об осуществлении государственной регистрации сделки, права без необходимого в силу закона согласия третьего лица, органа:	3.1	данные отсутствуют
4	Ограничение прав и обременение объекта недвижимости:	не зарегистрировано	
1	Правообладатель (правообладатели):	1.2	Московская область
	Сведения о возможности предоставления третьим лицам персональных данных физического лица:	1.2.1	данные отсутствуют
2	Вид, номер, дата и время государственной регистрации права:	2.2	Собственность 50:41:0000000:45075-50/001/2017-1 27.09.2017 18:08:47
3	Сведения об осуществлении государственной регистрации сделки, права без необходимого в силу закона согласия третьего лица, органа:	3.2	данные отсутствуют
4	Ограничение прав и обременение объекта недвижимости:	не зарегистрировано	
5	Договоры участия в долевом строительстве:	не зарегистрировано	
6	Заявленные в судебном порядке права требования:	данные отсутствуют	
7	Сведения о возможности предоставления третьим лицам персональных данных физического лица	данные отсутствуют	
8	Сведения о возражении в отношении зарегистрированного права:	данные отсутствуют	
9	Сведения о наличии решения об изъятии объекта недвижимости для государственных и муниципальных нужд:	данные отсутствуют	



ДОКУМЕНТ ПОДПИСАН
ЭЛЕКТРОННОЙ ПОДПИСЬЮ

Сертификат: 3094B7974B3CA8E1F07A347CFAD6FA78

Владелец: ФЕДЕРАЛЬНАЯ СЛУЖБА ГОСУДАРСТВЕННОЙ

РЕГИСТРАЦИИ, КАДАСТРА И КАРТОГРАФИИ

Действителен: с 17.05.2022 по 10.08.2023

полное наименование должности

инициалы, фамилия

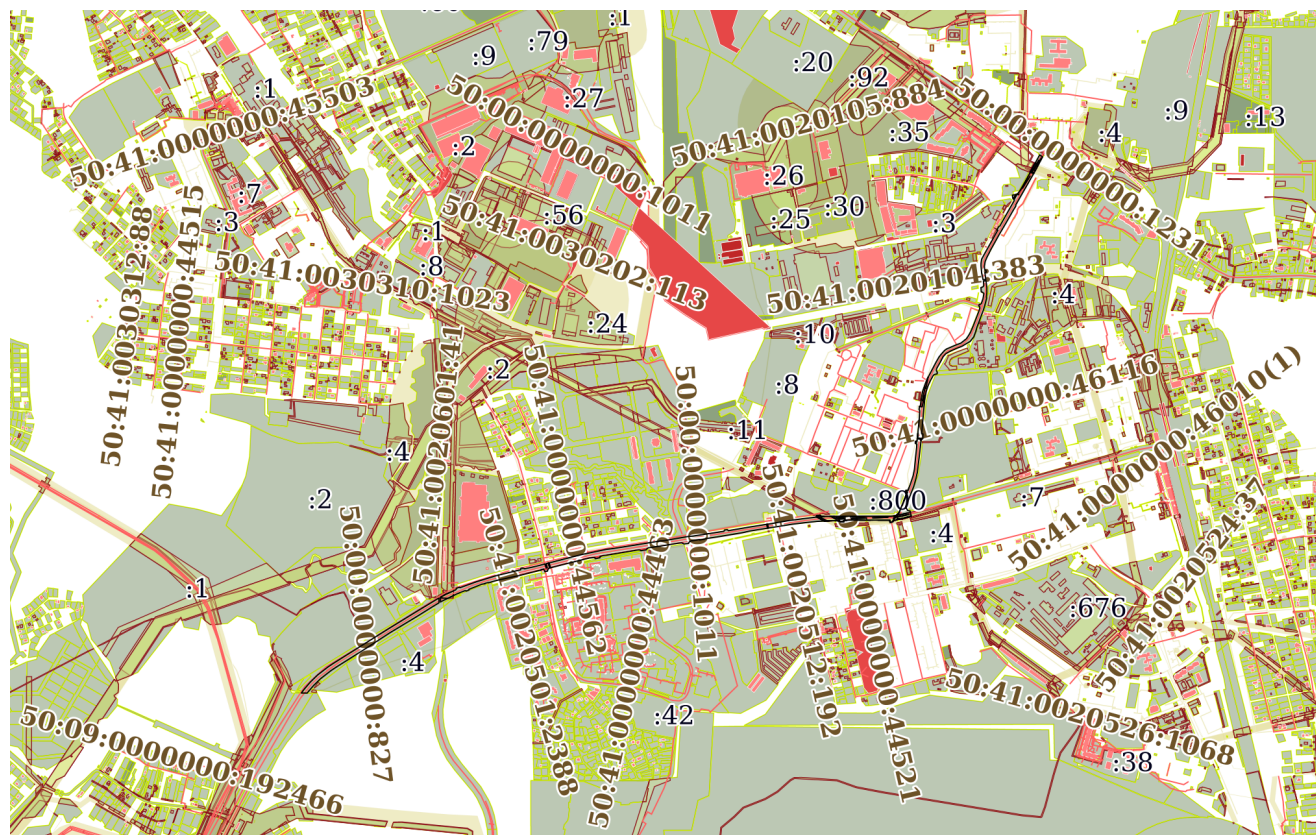
Земельный участок			
вид объекта недвижимости			
Лист № 2 раздела 2	Всего листов раздела 2: 2	Всего разделов: 8	Всего листов выписки: 75
05.04.2023г. № КУВИ-001/2023-80880352			
Кадастровый номер:		50:41:0000000:45075	
10	Сведения о невозможности государственной регистрации без личного участия правообладателя или его законного представителя:	данные отсутствуют	
11	Правопритязания и сведения о наличии поступивших, но не рассмотренных заявлений о проведении государственной регистрации права (перехода, прекращения права), ограничения права или обременения объекта недвижимости, сделки в отношении объекта недвижимости:	отсутствуют	
11	Сведения о невозможности государственной регистрации перехода, прекращения, ограничения права на земельный участок из земель сельскохозяйственного назначения:	данные отсутствуют	

полное наименование должности	 ДОКУМЕНТ ПОДПИСАН ЭЛЕКТРОННОЙ ПОДПИСЬЮ Сертификат: 3094B7974B3CA8E1F07A347CFAD6FA78 Владелец: ФЕДЕРАЛЬНАЯ СЛУЖБА ГОСУДАРСТВЕННОЙ РЕГИСТРАЦИИ, КАДАСТРА И КАРТОГРАФИИ Действителен: с 17.05.2022 по 10.08.2023	инициалы, фамилия
-------------------------------	---	-------------------

Выписка из Единого государственного реестра недвижимости об объекте недвижимости
 Описание местоположения земельного участка


Земельный участок			
вид объекта недвижимости			
Лист № 1 раздела 3	Всего листов раздела 3: 4	Всего разделов: 8	Всего листов выписки: 75
05.04.2023г. № КУВИ-001/2023-80880352			
Кадастровый номер:		50:41:0000000:45075	

План (чертеж, схема) земельного участка



Масштаб 1:30000

Условные обозначения:

	 <p>ДОКУМЕНТ ПОДПИСАН ЭЛЕКТРОННОЙ ПОДПИСЬЮ</p>	
	<p>Сертификат: 3094B7974B3CA8E1F07A347CFAD6FA78 Владелец: ФЕДЕРАЛЬНАЯ СЛУЖБА ГОСУДАРСТВЕННОЙ РЕГИСТРАЦИИ, КАДАСТРА И КАРТОГРАФИИ Действителен: с 17.05.2022 по 10.08.2023</p>	
полное наименование должности		инициалы, фамилия

Земельный участок

вид объекта недвижимости

Лист № 2 раздела 3

Всего листов раздела 3: 4

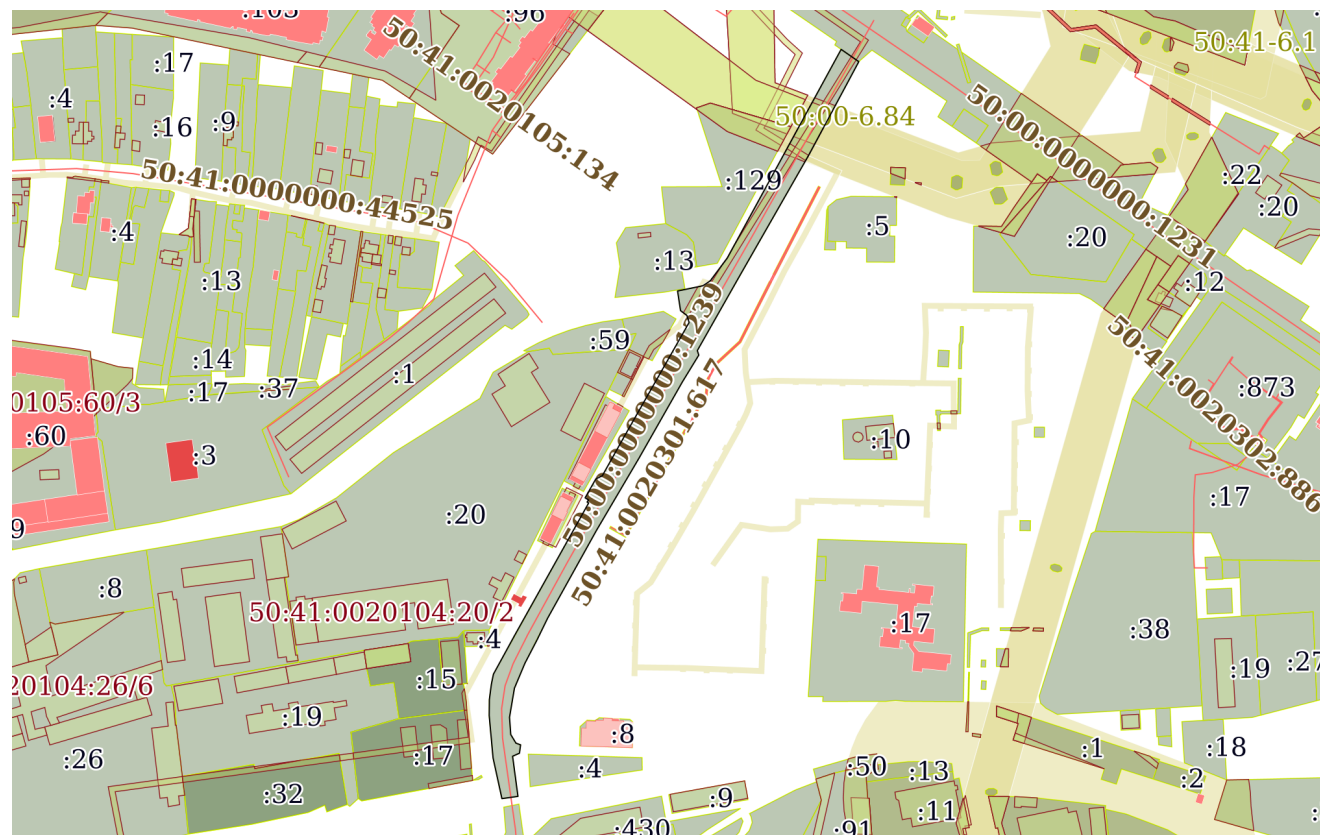
Всего разделов: 8

Всего листов выписки: 75

05.04.2023г. № КУВИ-001/2023-80880352

Кадастровый номер:

50:41:0000000:45075



Масштаб 1:5000

Условные обозначения:



ДОКУМЕНТ ПОДПИСАН
ЭЛЕКТРОННОЙ ПОДПИСЬЮ

Сертификат: 3094B7974V3СА8Е1F07А347CFAD6FА78

Владелец: ФЕДЕРАЛЬНАЯ СЛУЖБА ГОСУДАРСТВЕННОЙ

РЕГИСТРАЦИИ, КАДАСТРА И КАРТОГРАФИИ

Действителен: с 17.05.2022 по 10.08.2023

полное наименование должности

инициалы, фамилия

Земельный участок

вид объекта недвижимости

Лист № 3 раздела 3

Всего листов раздела 3: 4

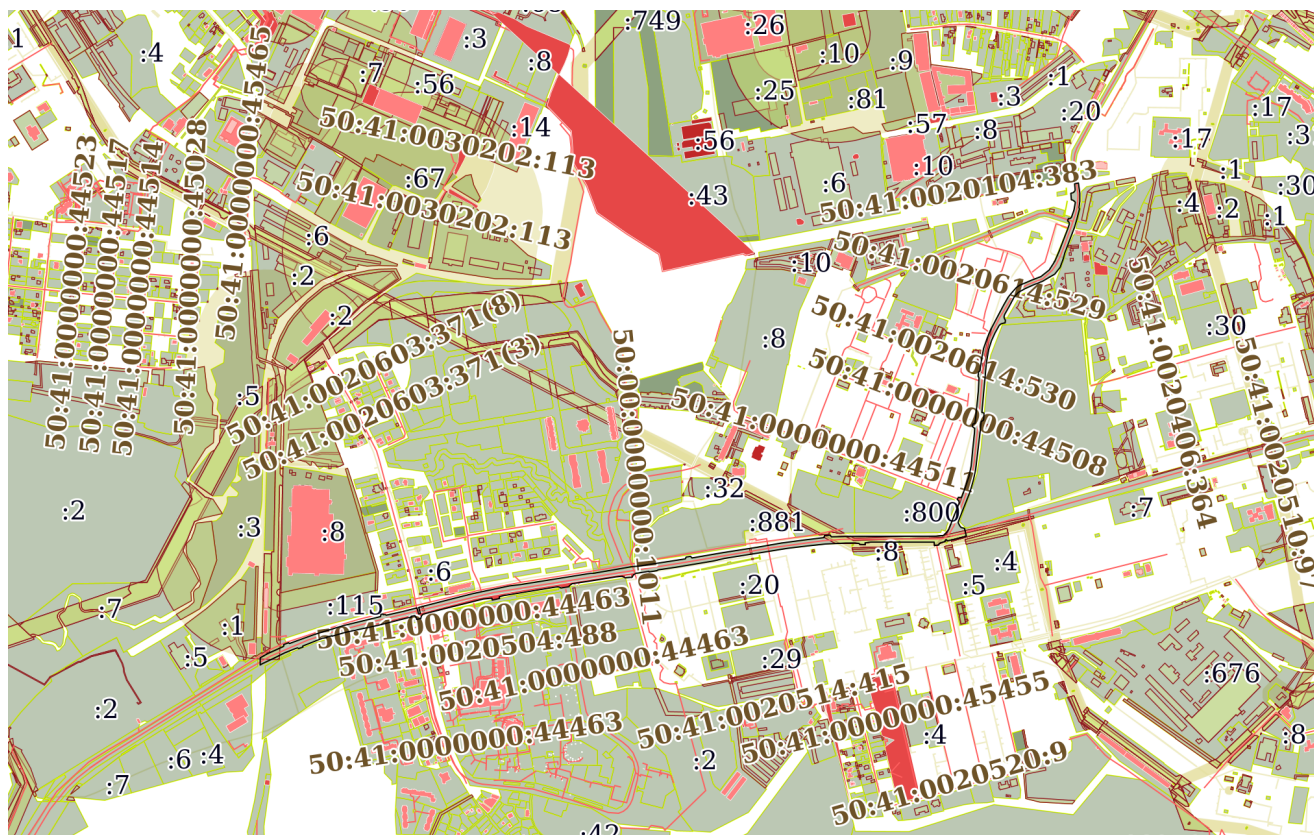
Всего разделов: 8

Всего листов выписки: 75

05.04.2023г. № КУВИ-001/2023-80880352

Кадастровый номер:

50:41:0000000:45075



Масштаб 1:20000

Условные обозначения:



ДОКУМЕНТ ПОДПИСАН
ЭЛЕКТРОННОЙ ПОДПИСЬЮ

Сертификат: 3094B7974B3CA8E1F07A347CFAD6FA78

Владелец: ФЕДЕРАЛЬНАЯ СЛУЖБА ГОСУДАРСТВЕННОЙ
РЕГИСТРАЦИИ, КАДАСТРА И КАРТОГРАФИИ
Действителен: с 17.05.2022 по 10.08.2023

полное наименование должности

инициалы, фамилия

Земельный участок

вид объекта недвижимости

Лист № 4 раздела 3

Всего листов раздела 3: 4

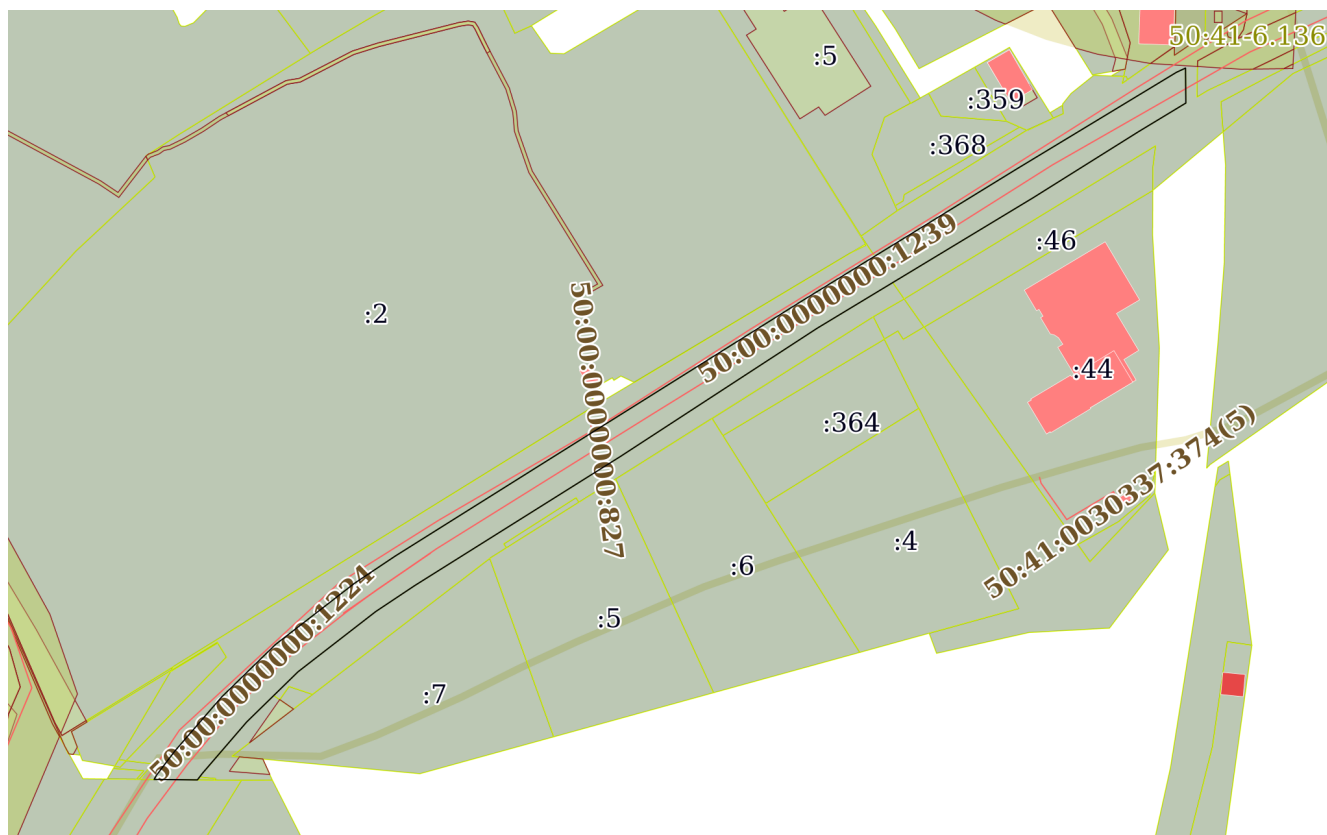
Всего разделов: 8

Всего листов выписки: 75

05.04.2023г. № КУВИ-001/2023-80880352

Кадастровый номер:

50:41:0000000:45075



Масштаб 1:4000

Условные обозначения:



ДОКУМЕНТ ПОДПИСАН
ЭЛЕКТРОННОЙ ПОДПИСЬЮ

Сертификат: 3094B7974B3CA8E1F07A347CFAD6FA78

Владелец: ФЕДЕРАЛЬНАЯ СЛУЖБА ГОСУДАРСТВЕННОЙ
РЕГИСТРАЦИИ, КАДАСТРА И КАРТОГРАФИИ
Действителен: с 17.05.2022 по 10.08.2023

полное наименование должности

инициалы, фамилия

Выписка из Единого государственного реестра недвижимости об объекте недвижимости

Описание местоположения земельного участка

Земельный участок			
вид объекта недвижимости			
Лист № 1 раздела 3.1	Всего листов раздела 3.1: 12	Всего разделов: 8	Всего листов выписки: 75
05.04.2023г. № КУВИ-001/2023-80880352			
Кадастровый номер:		50:41:0000000:45075	

Описание местоположения границ земельного участка							
№ п/п	Номер точки		Дирекционный угол	Горизонтальное проложение, м	Описание закрепления на местности	Кадастровые номера смежных участков	Сведения об адресах правообладателей смежных земельных участков
	начальная	конечная					
1	2	3	4	5	6	7	8
1	1.1.1	1.1.2	28°38.9'	2.46	данные отсутствуют	50:00:0000000:222382	данные отсутствуют
2	1.1.2	1.1.3	37°13.5'	16.78	данные отсутствуют	50:00:0000000:222382	данные отсутствуют
3	1.1.3	1.1.4	38°39.6'	0.64	данные отсутствуют	50:00:0000000:222382	данные отсутствуют
4	1.1.4	1.1.5	40°53.5'	38.69	данные отсутствуют	50:00:0000000:222382	данные отсутствуют
5	1.1.5	1.1.6	45°42.0'	41.65	данные отсутствуют	50:00:0000000:222382	данные отсутствуют
6	1.1.6	1.1.7	52°13.7'	55.18	данные отсутствуют	50:00:0000000:222382	данные отсутствуют
7	1.1.7	1.1.8	56°14.7'	27.09	данные отсутствуют	50:00:0000000:222382	данные отсутствуют
8	1.1.8	1.1.9	57°53.0'	134.15	данные отсутствуют	50:00:0000000:222382	данные отсутствуют
9	1.1.9	1.1.10	57°54.3'	128.7	данные отсутствуют	50:00:0000000:222382	данные отсутствуют
10	1.1.10	1.1.11	58°25.4'	140.5	данные отсутствуют	данные отсутствуют	данные отсутствуют
11	1.1.11	1.1.12	58°48.9'	102.93	данные отсутствуют	50:41:0000000:45677	данные отсутствуют
12	1.1.12	1.1.13	65°6.1'	5.53	данные отсутствуют	50:41:0000000:45677	данные отсутствуют
13	1.1.13	1.1.14	179°27.9'	19.27	данные отсутствуют	50:41:0000000:45677	данные отсутствуют
14	1.1.14	1.1.15	238°49.7'	30.41	данные отсутствуют	50:41:0000000:45677	данные отсутствуют
15	1.1.15	1.1.16	237°54.6'	68.65	данные отсутствуют	50:41:0000000:45677	данные отсутствуют
16	1.1.16	1.1.17	238°51.1'	139.12	данные отсутствуют	данные отсутствуют	данные отсутствуют
17	1.1.17	1.1.18	236°54.2'	129.38	данные отсутствуют	50:41:0030337:358	данные отсутствуют
18	1.1.18	1.1.19	237°52.8'	133.74	данные отсутствуют	50:41:0030337:358	данные отсутствуют
19	1.1.19	1.1.20	236°19.7'	25.92	данные отсутствуют	50:41:0030337:358	данные отсутствуют
20	1.1.20	1.1.21	232°13.0'	54.27	данные отсутствуют	50:41:0030337:358	данные отсутствуют
21	1.1.21	1.1.22	225°38.1'	39.56	данные отсутствуют	данные отсутствуют	данные отсутствуют
22	1.1.22	1.1.23	220°46.0'	37.17	данные отсутствуют	50:00:0000000:222405	данные отсутствуют



ДОКУМЕНТ ПОДПИСАН
ЭЛЕКТРОННОЙ ПОДПИСЬЮ

Сертификат: 3094B7974B3CA8E1F07A347CFAD6FA78

Владелец: ФЕДЕРАЛЬНАЯ СЛУЖБА ГОСУДАРСТВЕННОЙ
РЕГИСТРАЦИИ, КАДАСТРА И КАРТОГРАФИИ
Действителен: с 17.05.2022 по 10.08.2023

полное наименование должности

инициалы, фамилия

Земельный участок
вид объекта недвижимости

Лист № 2 раздела 3.1

Всего листов раздела 3.1: 12

Всего разделов: 8

Всего листов выписки: 75

05.04.2023г. № КУВИ-001/2023-80880352

Кадастровый номер:

50:41:0000000:45075

1	2	3	4	5	6	7	8
23	1.1.23	1.1.24	217°31.4'	4.73	данные отсутствуют	данные отсутствуют	данные отсутствуют
24	1.1.24	1.1.1	270°38.9'	23.83	данные отсутствуют	50:09:0000000:190464	адрес отсутствует
25	1.1.24	1.1.24			данные отсутствуют	50:09:0060736:1086	данные отсутствуют
26	2.1.1	2.1.2	0°51.8'	19.92	данные отсутствуют	50:41:0000000:45677	данные отсутствуют
27	2.1.2	2.1.3	60°39.2'	24.06	данные отсутствуют	50:41:0000000:45677	данные отсутствуют
28	2.1.3	2.1.4	76°27.1'	0.85	данные отсутствуют	50:41:0000000:45677	данные отсутствуют
29	2.1.4	2.1.5	65°38.2'	44.12	данные отсутствуют	50:41:0000000:44995(3)	адрес отсутствует
30	2.1.5	2.1.6	52°37.6'	3.41	данные отсутствуют	50:41:0020604:118	данные отсутствуют
31	2.1.6	2.1.7	4°4.0'	4.37	данные отсутствуют	50:41:0020604:118	данные отсутствуют
32	2.1.7	2.1.8	69°58.9'	14.08	данные отсутствуют	данные отсутствуют	данные отсутствуют
33	2.1.8	2.1.9	132°50.5'	3.19	данные отсутствуют	данные отсутствуют	данные отсутствуют
34	2.1.9	2.1.10	69°29.4'	13.1	данные отсутствуют	данные отсутствуют	данные отсутствуют
35	2.1.10	2.1.11	70°9.0'	59.02	данные отсутствуют	данные отсутствуют	данные отсутствуют
36	2.1.11	2.1.12	72°53.8'	14.55	данные отсутствуют	данные отсутствуют	данные отсутствуют
37	2.1.12	2.1.13	72°54.5'	69.69	данные отсутствуют	данные отсутствуют	данные отсутствуют
38	2.1.13	2.1.14	76°22.1'	105.52	данные отсутствуют	данные отсутствуют	данные отсутствуют
39	2.1.14	2.1.15	9°58.5'	6.06	данные отсутствуют	данные отсутствуют	данные отсутствуют
40	2.1.15	2.1.16	77°31.0'	5.55	данные отсутствуют	данные отсутствуют	данные отсутствуют
41	2.1.16	2.1.17	147°29.5'	2.42	данные отсутствуют	данные отсутствуют	данные отсутствуют
42	2.1.17	2.1.18	80°25.6'	5.05	данные отсутствуют	данные отсутствуют	данные отсутствуют
43	2.1.18	2.1.19	126°13.3'	3.71	данные отсутствуют	данные отсутствуют	данные отсутствуют
44	2.1.19	2.1.20	77°27.6'	47.85	данные отсутствуют	данные отсутствуют	данные отсутствуют
45	2.1.20	2.1.21	75°31.3'	39.36	данные отсутствуют	данные отсутствуют	данные отсутствуют
46	2.1.21	2.1.22	166°49.6'	0.97	данные отсутствуют	данные отсутствуют	данные отсутствуют
47	2.1.22	2.1.23	165°38.0'	16.36	данные отсутствуют	данные отсутствуют	данные отсутствуют
48	2.1.23	2.1.24	76°9.5'	5.02	данные отсутствуют	данные отсутствуют	данные отсутствуют
49	2.1.24	2.1.25	345°34.0'	16.45	данные отсутствуют	данные отсутствуют	данные отсутствуют
50	2.1.25	2.1.26	345°39.9'	0.93	данные отсутствуют	данные отсутствуют	данные отсутствуют
51	2.1.26	2.1.27	75°31.9'	99.54	данные отсутствуют	данные отсутствуют	данные отсутствуют



ДОКУМЕНТ ПОДПИСАН
ЭЛЕКТРОННОЙ ПОДПИСЬЮ

Сертификат: 3094B7974B3CA8E1F07A347CFAD6FA78

Владелец: ФЕДЕРАЛЬНАЯ СЛУЖБА ГОСУДАРСТВЕННОЙ

РЕГИСТРАЦИИ, КАДАСТРА И КАРТОГРАФИИ

Действителен: с 17.05.2022 по 10.08.2023

полное наименование должности

инициалы, фамилия

Земельный участок
вид объекта недвижимости

Лист № 3 раздела 3.1

Всего листов раздела 3.1: 12

Всего разделов: 8

Всего листов выписки: 75

05.04.2023г. № КУВИ-001/2023-80880352

Кадастровый номер:

50:41:0000000:45075

1	2	3	4	5	6	7	8
52	2.1.27	2.1.28	75°59.9'	55.47	данные отсутствуют	данные отсутствуют	данные отсутствуют
53	2.1.28	2.1.29	78°3.7'	101.28	данные отсутствуют	данные отсутствуют	данные отсутствуют
54	2.1.29	2.1.30	83°20.8'	29.26	данные отсутствуют	данные отсутствуют	данные отсутствуют
55	2.1.30	2.1.31	80°53.0'	70.69	данные отсутствуют	данные отсутствуют	данные отсутствуют
56	2.1.31	2.1.32	80°49.6'	126.78	данные отсутствуют	данные отсутствуют	данные отсутствуют
57	2.1.32	2.1.33	88°59.8'	9.13	данные отсутствуют	данные отсутствуют	данные отсутствуют
58	2.1.33	2.1.34	80°10.7'	104.12	данные отсутствуют	50:41:0020610:374	dragulskiy vv@atlantdevelopment.ru
59	2.1.34	2.1.35	84°38.4'	16.59	данные отсутствуют	50:41:0020610:876	ifrs2019@mail.ru, обл.Московская, Мытищинский р-н, с.Марфино, ул.Санаторная, д.4Б, кв.6
60	2.1.35	2.1.36	85°18.2'	5.01	данные отсутствуют	данные отсутствуют	данные отсутствуют
61	2.1.36	2.1.37	81°11.4'	129.6	данные отсутствуют	данные отсутствуют	данные отсутствуют
62	2.1.37	2.1.38	23°23.4'	5.49	данные отсутствуют	данные отсутствуют	данные отсутствуют
63	2.1.38	2.1.39	80°52.7'	12.17	данные отсутствуют	данные отсутствуют	данные отсутствуют
64	2.1.39	2.1.40	136°40.0'	6.08	данные отсутствуют	данные отсутствуют	данные отсутствуют
65	2.1.40	2.1.41	80°12.7'	85.17	данные отсутствуют	данные отсутствуют	данные отсутствуют
66	2.1.41	2.1.42	81°5.5'	97.38	данные отсутствуют	данные отсутствуют	данные отсутствуют
67	2.1.42	2.1.43	80°3.8'	66.47	данные отсутствуют	данные отсутствуют	данные отсутствуют
68	2.1.43	2.1.44	82°20.9'	63.61	данные отсутствуют	данные отсутствуют	данные отсутствуют
69	2.1.44	2.1.45	83°12.1'	55.59	данные отсутствуют	данные отсутствуют	данные отсутствуют
70	2.1.45	2.1.46	11°51.4'	5.55	данные отсутствуют	данные отсутствуют	данные отсутствуют
71	2.1.46	2.1.47	85°18.0'	15.74	данные отсутствуют	данные отсутствуют	данные отсутствуют
72	2.1.47	2.1.48	144°43.4'	5.61	данные отсутствуют	данные отсутствуют	данные отсутствуют
73	2.1.48	2.1.49	88°31.6'	39.28	данные отсутствуют	данные отсутствуют	данные отсутствуют
74	2.1.49	2.1.50	89°30.6'	43.29	данные отсутствуют	данные отсутствуют	данные отсутствуют
75	2.1.50	2.1.51	89°51.1'	130.5	данные отсутствуют	данные отсутствуют	данные отсутствуют
76	2.1.51	2.1.52	90°2.1'	49.32	данные отсутствуют	данные отсутствуют	данные отсутствуют
77	2.1.52	2.1.53	89°43.6'	25.17	данные отсутствуют	данные отсутствуют	данные отсутствуют
78	2.1.53	2.1.54	84°55.1'	21.22	данные отсутствуют	данные отсутствуют	данные отсутствуют
79	2.1.54	2.1.55	47°19.2'	9.96	данные отсутствуют	данные отсутствуют	данные отсутствуют
80	2.1.55	2.1.56	36°34.5'	12.07	данные отсутствуют	данные отсутствуют	данные отсутствуют



ДОКУМЕНТ ПОДПИСАН
ЭЛЕКТРОННОЙ ПОДПИСЬЮ

Сертификат: 3094B7974B3CA8E1F07A347CFAD6FA78

Владелец: ФЕДЕРАЛЬНАЯ СЛУЖБА ГОСУДАРСТВЕННОЙ
РЕГИСТРАЦИИ, КАДАСТРА И КАРТОГРАФИИ
Действителен: с 17.05.2022 по 10.08.2023

полное наименование должности

инициалы, фамилия

Земельный участок
вид объекта недвижимости

Лист № 4 раздела 3.1

Всего листов раздела 3.1: 12

Всего разделов: 8

Всего листов выписки: 75

05.04.2023г. № КУВИ-001/2023-80880352

Кадастровый номер:

50:41:000000:45075

1	2	3	4	5	6	7	8
81	2.1.56	2.1.57	21°47.4'	38.9	данные отсутствуют	данные отсутствуют	данные отсутствуют
82	2.1.57	2.1.58	21°35.7'	40.73	данные отсутствуют	данные отсутствуют	данные отсутствуют
83	2.1.58	2.1.59	345°12.4'	5.87	данные отсутствуют	данные отсутствуют	данные отсутствуют
84	2.1.59	2.1.60	304°51.2'	5.06	данные отсутствуют	данные отсутствуют	данные отсутствуют
85	2.1.60	2.1.61	26°36.1'	7.03	данные отсутствуют	данные отсутствуют	данные отсутствуют
86	2.1.61	2.1.62	99°8.2'	6.36	данные отсутствуют	данные отсутствуют	данные отсутствуют
87	2.1.62	2.1.63	59°4.2'	2.94	данные отсутствуют	данные отсутствуют	данные отсутствуют
88	2.1.63	2.1.64	21°6.1'	24.14	данные отсутствуют	данные отсутствуют	данные отсутствуют
89	2.1.64	2.1.65	18°29.8'	37.95	данные отсутствуют	данные отсутствуют	данные отсутствуют
90	2.1.65	2.1.66	11°32.8'	27.93	данные отсутствуют	данные отсутствуют	данные отсутствуют
91	2.1.66	2.1.67	5°22.0'	48.12	данные отсутствуют	данные отсутствуют	данные отсутствуют
92	2.1.67	2.1.68	5°59.5'	44.26	данные отсутствуют	данные отсутствуют	данные отсутствуют
93	2.1.68	2.1.69	2°51.4'	11.63	данные отсутствуют	данные отсутствуют	данные отсутствуют
94	2.1.69	2.1.70	308°43.6'	8.09	данные отсутствуют	данные отсутствуют	данные отсутствуют
95	2.1.70	2.1.71	10°38.3'	7.2	данные отсутствуют	данные отсутствуют	данные отсутствуют
96	2.1.71	2.1.72	77°14.5'	5.98	данные отсутствуют	данные отсутствуют	данные отсутствуют
97	2.1.72	2.1.73	6°28.7'	19.68	данные отсутствуют	данные отсутствуют	данные отсутствуют
98	2.1.73	2.1.74	5°41.8'	69.32	данные отсутствуют	данные отсутствуют	данные отсутствуют
99	2.1.74	2.1.75	2°58.8'	37.12	данные отсутствуют	данные отсутствуют	данные отсутствуют
100	2.1.75	2.1.76	331°49.9'	5.59	данные отсутствуют	данные отсутствуют	данные отсутствуют
101	2.1.76	2.1.77	7°50.8'	12.01	данные отсутствуют	данные отсутствуют	данные отсутствуют
102	2.1.77	2.1.78	55°49.1'	4.52	данные отсутствуют	данные отсутствуют	данные отсутствуют
103	2.1.78	2.1.79	7°50.3'	33.65	данные отсутствуют	данные отсутствуют	данные отсутствуют
104	2.1.79	2.1.80	10°33.5'	29.19	данные отсутствуют	данные отсутствуют	данные отсутствуют
105	2.1.80	2.1.81	19°31.0'	17.42	данные отсутствуют	данные отсутствуют	данные отсутствуют
106	2.1.81	2.1.82	19°4.5'	11.32	данные отсутствуют	данные отсутствуют	данные отсутствуют
107	2.1.82	2.1.83	21°56.9'	24.45	данные отсутствуют	данные отсутствуют	данные отсутствуют
108	2.1.83	2.1.84	27°31.6'	31.16	данные отсутствуют	данные отсутствуют	данные отсутствуют
109	2.1.84	2.1.85	27°55.1'	46.97	данные отсутствуют	данные отсутствуют	данные отсутствуют



ДОКУМЕНТ ПОДПИСАН
ЭЛЕКТРОННОЙ ПОДПИСЬЮ

Сертификат: 3094B7974B3CA8E1F07A347CFAD6FA78

Владелец: ФЕДЕРАЛЬНАЯ СЛУЖБА ГОСУДАРСТВЕННОЙ
РЕГИСТРАЦИИ, КАДАСТРА И КАРТОГРАФИИ
Действителен: с 17.05.2022 по 10.08.2023

полное наименование должности

инициалы, фамилия

Земельный участок
вид объекта недвижимости

Лист № 5 раздела 3.1

Всего листов раздела 3.1: 12

Всего разделов: 8

Всего листов выписки: 75

05.04.2023г. № КУВИ-001/2023-80880352

Кадастровый номер:

50:41:0000000:45075

1	2	3	4	5	6	7	8
110	2.1.85	2.1.86	29°40.6'	24.8	данные отсутствуют	данные отсутствуют	данные отсутствуют
111	2.1.86	2.1.87	38°21.9'	14.26	данные отсутствуют	данные отсутствуют	данные отсутствуют
112	2.1.87	2.1.88	41°24.8'	21.48	данные отсутствуют	данные отсутствуют	данные отсутствуют
113	2.1.88	2.1.89	55°0.8'	10.05	данные отсутствуют	данные отсутствуют	данные отсутствуют
114	2.1.89	2.1.90	66°38.0'	37.11	данные отсутствуют	данные отсутствуют	данные отсутствуют
115	2.1.90	2.1.91	69°1.1'	27.12	данные отсутствуют	данные отсутствуют	данные отсутствуют
116	2.1.91	2.1.92	51°33.5'	29.1	данные отсутствуют	данные отсутствуют	данные отсутствуют
117	2.1.92	2.1.93	32°55.2'	22.91	данные отсутствуют	данные отсутствуют	данные отсутствуют
118	2.1.93	2.1.94	23°29.3'	4.67	данные отсутствуют	данные отсутствуют	данные отсутствуют
119	2.1.94	2.1.95	112°55.9'	0.85	данные отсутствуют	50:41:0020614:16	данные отсутствуют
120	2.1.95	2.1.96	23°20.8'	30.83	данные отсутствуют	50:41:0020614:16	данные отсутствуют
121	2.1.96	2.1.97	21°31.6'	1.93	данные отсутствуют	50:41:0020614:16	данные отсутствуют
122	2.1.97	2.1.98	21°1.2'	65.07	данные отсутствуют	50:41:0020614:16	данные отсутствуют
123	2.1.98	2.1.99	17°59.2'	13.34	данные отсутствуют	данные отсутствуют	данные отсутствуют
124	2.1.99	2.1.100	350°49.6'	4.89	данные отсутствуют	50:41:0000000:45358	адрес отсутствует
125	2.1.100	2.1.101	313°10.6'	5.55	данные отсутствуют	50:41:0000000:45358	адрес отсутствует
126	2.1.101	2.1.102	19°5.6'	6.88	данные отсутствуют	50:41:0000000:45358	адрес отсутствует
127	2.1.102	2.1.103	90°0.0'	4.7	данные отсутствуют	50:41:0000000:45358	адрес отсутствует
128	2.1.103	2.1.104	49°16.4'	4.94	данные отсутствуют	50:41:0000000:45358	адрес отсутствует
129	2.1.104	2.1.105	18°58.7'	21.65	данные отсутствуют	данные отсутствуют	данные отсутствуют
130	2.1.105	2.1.106	9°42.2'	21.12	данные отсутствуют	данные отсутствуют	данные отсутствуют
131	2.1.106	2.1.107	327°36.4'	2.82	данные отсутствуют	данные отсутствуют	данные отсутствуют
132	2.1.107	2.1.108	305°12.5'	6.28	данные отсутствуют	данные отсутствуют	данные отсутствуют
133	2.1.108	2.1.109	285°57.8'	4.4	данные отсутствуют	данные отсутствуют	данные отсутствуют
134	2.1.109	2.1.110	355°28.4'	17.87	данные отсутствуют	данные отсутствуют	данные отсутствуют
135	2.1.110	2.1.111	73°23.6'	7.03	данные отсутствуют	данные отсутствуют	данные отсутствуют
136	2.1.111	2.1.112	45°52.9'	5.06	данные отсутствуют	данные отсутствуют	данные отсутствуют
137	2.1.112	2.1.113	23°13.1'	3.68	данные отсутствуют	данные отсутствуют	данные отсутствуют
138	2.1.113	2.1.114	355°13.7'	17.43	данные отсутствуют	данные отсутствуют	данные отсутствуют



ДОКУМЕНТ ПОДПИСАН
ЭЛЕКТРОННОЙ ПОДПИСЬЮ

Сертификат: 3094B7974B3CA8E1F07A347CFAD6FA78

Владелец: ФЕДЕРАЛЬНАЯ СЛУЖБА ГОСУДАРСТВЕННОЙ
РЕГИСТРАЦИИ, КАДАСТРА И КАРТОГРАФИИ
Действителен: с 17.05.2022 по 10.08.2023

полное наименование должности

инициалы, фамилия

Земельный участок
вид объекта недвижимости

Лист № 6 раздела 3.1

Всего листов раздела 3.1: 12

Всего разделов: 8

Всего листов выписки: 75

05.04.2023г. № КУВИ-001/2023-80880352

Кадастровый номер:

50:41:0000000:45075

1	2	3	4	5	6	7	8
139	2.1.114	2.1.115	78°42.7'	10.73	данные отсутствуют	данные отсутствуют	данные отсутствуют
140	2.1.115	2.1.116	172°38.5'	9.76	данные отсутствуют	данные отсутствуют	данные отсутствуют
141	2.1.116	2.1.117	171°43.1'	18.19	данные отсутствуют	данные отсутствуют	данные отсутствуют
142	2.1.117	2.1.118	179°52.4'	22.69	данные отсутствуют	данные отсутствуют	данные отсутствуют
143	2.1.118	2.1.119	187°26.9'	17.97	данные отсутствуют	данные отсутствуют	данные отсутствуют
144	2.1.119	2.1.120	157°53.5'	3.45	данные отсутствуют	данные отсутствуют	данные отсутствуют
145	2.1.120	2.1.121	194°7.6'	31.1	данные отсутствуют	данные отсутствуют	данные отсутствуют
146	2.1.121	2.1.122	196°25.9'	21.35	данные отсутствуют	данные отсутствуют	данные отсутствуют
147	2.1.122	2.1.123	200°42.4'	75.35	данные отсутствуют	данные отсутствуют	данные отсутствуют
148	2.1.123	2.1.124	195°9.7'	17.55	данные отсутствуют	данные отсутствуют	данные отсутствуют
149	2.1.124	2.1.125	200°18.1'	24.84	данные отсутствуют	данные отсутствуют	данные отсутствуют
150	2.1.125	2.1.126	218°38.5'	23.81	данные отсутствуют	данные отсутствуют	данные отсутствуют
151	2.1.126	2.1.127	240°8.2'	22.77	данные отсутствуют	данные отсутствуют	данные отсутствуют
152	2.1.127	2.1.128	238°51.7'	15.82	данные отсутствуют	данные отсутствуют	данные отсутствуют
153	2.1.128	2.1.129	248°41.8'	24.14	данные отсутствуют	данные отсутствуют	данные отсутствуют
154	2.1.129	2.1.130	246°0.4'	27.0	данные отсутствуют	данные отсутствуют	данные отсутствуют
155	2.1.130	2.1.131	241°10.0'	22.6	данные отсутствуют	данные отсутствуют	данные отсутствуют
156	2.1.131	2.1.132	222°10.7'	16.67	данные отсутствуют	данные отсутствуют	данные отсутствуют
157	2.1.132	2.1.133	207°40.1'	29.01	данные отсутствуют	данные отсутствуют	данные отсутствуют
158	2.1.133	2.1.134	209°35.2'	26.39	данные отсутствуют	данные отсутствуют	данные отсутствуют
159	2.1.134	2.1.135	194°16.9'	6.81	данные отсутствуют	данные отсутствуют	данные отсутствуют
160	2.1.135	2.1.136	166°8.5'	4.68	данные отсутствуют	данные отсутствуют	данные отсутствуют
161	2.1.136	2.1.137	149°16.4'	5.36	данные отсутствуют	50:41:0000000:45359	адрес отсутствует
162	2.1.137	2.1.138	185°58.8'	7.2	данные отсутствуют	50:41:0000000:45359	адрес отсутствует
163	2.1.138	2.1.139	258°48.8'	5.46	данные отсутствуют	50:41:0000000:45359	адрес отсутствует
164	2.1.139	2.1.140	253°52.7'	6.73	данные отсутствуют	50:41:0000000:45359	адрес отсутствует
165	2.1.140	2.1.141	226°38.0'	6.45	данные отсутствуют	данные отсутствуют	данные отсутствуют
166	2.1.141	2.1.142	208°58.6'	23.92	данные отсутствуют	данные отсутствуют	данные отсутствуют
167	2.1.142	2.1.143	204°13.7'	23.15	данные отсутствуют	данные отсутствуют	данные отсутствуют



ДОКУМЕНТ ПОДПИСАН
ЭЛЕКТРОННОЙ ПОДПИСЬЮ

Сертификат: 3094B7974B3CA8E1F07A347CFAD6FA78

Владелец: ФЕДЕРАЛЬНАЯ СЛУЖБА ГОСУДАРСТВЕННОЙ
РЕГИСТРАЦИИ, КАДАСТРА И КАРТОГРАФИИ
Действителен: с 17.05.2022 по 10.08.2023

полное наименование должности

инициалы, фамилия

Земельный участок
вид объекта недвижимости

Лист № 7 раздела 3.1

Всего листов раздела 3.1: 12

Всего разделов: 8

Всего листов выписки: 75

05.04.2023г. № КУВИ-001/2023-80880352

Кадастровый номер:

50:41:0000000:45075

1	2	3	4	5	6	7	8
168	2.1.143	2.1.144	197°45.8'	25.11	данные отсутствуют	данные отсутствуют	данные отсутствуют
169	2.1.144	2.1.145	189°45.5'	37.29	данные отсутствуют	данные отсутствуют	данные отсутствуют
170	2.1.145	2.1.146	185°11.8'	86.58	данные отсутствуют	данные отсутствуют	данные отсутствуют
171	2.1.146	2.1.147	185°8.2'	50.38	данные отсутствуют	данные отсутствуют	данные отсутствуют
172	2.1.147	2.1.148	111°29.5'	6.17	данные отсутствуют	данные отсутствуют	данные отсутствуют
173	2.1.148	2.1.149	183°9.7'	19.22	данные отсутствуют	данные отсутствуют	данные отсутствуют
174	2.1.149	2.1.150	237°40.6'	8.02	данные отсутствуют	данные отсутствуют	данные отсутствуют
175	2.1.150	2.1.151	185°52.7'	32.03	данные отсутствуют	данные отсутствуют	данные отсутствуют
176	2.1.151	2.1.152	186°45.2'	90.98	данные отсутствуют	данные отсутствуют	данные отсутствуют
177	2.1.152	2.1.153	187°12.2'	11.64	данные отсутствуют	данные отсутствуют	данные отсутствуют
178	2.1.153	2.1.154	192°22.5'	25.52	данные отсутствуют	данные отсутствуют	данные отсутствуют
179	2.1.154	2.1.155	195°2.8'	10.32	данные отсутствуют	данные отсутствуют	данные отсутствуют
180	2.1.155	2.1.156	195°52.4'	24.9	данные отсутствуют	данные отсутствуют	данные отсутствуют
181	2.1.156	2.1.157	201°29.9'	80.28	данные отсутствуют	данные отсутствуют	данные отсутствуют
182	2.1.157	2.1.158	200°7.0'	10.23	данные отсутствуют	данные отсутствуют	данные отсутствуют
183	2.1.158	2.1.159	165°12.9'	4.27	данные отсутствуют	данные отсутствуют	данные отсутствуют
184	2.1.159	2.1.160	151°27.2'	7.89	данные отсутствуют	данные отсутствуют	данные отсутствуют
185	2.1.160	2.1.161	139°51.8'	5.09	данные отсутствуют	данные отсутствуют	данные отсутствуют
186	2.1.161	2.1.162	104°43.1'	9.56	данные отсутствуют	данные отсутствуют	данные отсутствуют
187	2.1.162	2.1.163	166°17.9'	22.04	данные отсутствуют	50:41:0000000:45393	адрес отсутствует
188	2.1.163	2.1.164	254°53.8'	34.5	данные отсутствуют	50:41:0000000:45393	адрес отсутствует
189	2.1.164	2.1.165	259°53.5'	9.63	данные отсутствуют	данные отсутствуют	данные отсутствуют
190	2.1.165	2.1.166	256°33.4'	10.07	данные отсутствуют	данные отсутствуют	данные отсутствуют
191	2.1.166	2.1.167	351°47.2'	0.98	данные отсутствуют	50:41:0020507:9	данные отсутствуют
192	2.1.167	2.1.168	313°24.7'	3.32	данные отсутствуют	50:41:0020507:9	данные отсутствуют
193	2.1.168	2.1.169	261°49.7'	1.97	данные отсутствуют	50:41:0020507:9	данные отсутствуют
194	2.1.169	2.1.170	210°20.6'	3.33	данные отсутствуют	50:41:0020507:9	данные отсутствуют
195	2.1.170	2.1.171	171°52.2'	1.7	данные отсутствуют	50:41:0020507:9	данные отсутствуют
196	2.1.171	2.1.172	253°53.9'	12.12	данные отсутствуют	данные отсутствуют	данные отсутствуют



ДОКУМЕНТ ПОДПИСАН
ЭЛЕКТРОННОЙ ПОДПИСЬЮ

Сертификат: 3094B7974B3CA8E1F07A347CFAD6FA78

Владелец: ФЕДЕРАЛЬНАЯ СЛУЖБА ГОСУДАРСТВЕННОЙ
РЕГИСТРАЦИИ, КАДАСТРА И КАРТОГРАФИИ
Действителен: с 17.05.2022 по 10.08.2023

полное наименование должности

инициалы, фамилия

Земельный участок
вид объекта недвижимости

Лист № 8 раздела 3.1

Всего листов раздела 3.1: 12

Всего разделов: 8

Всего листов выписки: 75

05.04.2023г. № КУВИ-001/2023-80880352

Кадастровый номер:

50:41:000000:45075

1	2	3	4	5	6	7	8
197	2.1.172	2.1.173	242°30.0'	5.48	данные отсутствуют	данные отсутствуют	данные отсутствуют
198	2.1.173	2.1.174	195°29.4'	3.63	данные отсутствуют	данные отсутствуют	данные отсутствуют
199	2.1.174	2.1.175	260°55.1'	11.85	данные отсутствуют	данные отсутствуют	данные отсутствуют
200	2.1.175	2.1.176	354°18.9'	6.66	данные отсутствуют	данные отсутствуют	данные отсутствуют
201	2.1.176	2.1.177	348°0.4'	2.79	данные отсутствуют	данные отсутствуют	данные отсутствуют
202	2.1.177	2.1.178	270°0.0'	3.11	данные отсутствуют	данные отсутствуют	данные отсутствуют
203	2.1.178	2.1.179	270°1.1'	64.58	данные отсутствуют	данные отсутствуют	данные отсутствуют
204	2.1.179	2.1.180	270°5.2'	26.29	данные отсутствуют	данные отсутствуют	данные отсутствуют
205	2.1.180	2.1.181	324°27.7'	1.12	данные отсутствуют	50:41:0020506:32	данные отсутствуют
206	2.1.181	2.1.182	266°12.2'	2.11	данные отсутствуют	50:41:0020506:32	данные отсутствуют
207	2.1.182	2.1.183	207°45.5'	0.86	данные отсутствуют	50:41:0020506:32	данные отсутствуют
208	2.1.183	2.1.184	270°6.2'	76.86	данные отсутствуют	данные отсутствуют	данные отсутствуют
209	2.1.184	2.1.185	262°13.8'	16.2	данные отсутствуют	данные отсутствуют	данные отсутствуют
210	2.1.185	2.1.186	180°0.0'	4.86	данные отсутствуют	данные отсутствуют	данные отсутствуют
211	2.1.186	2.1.187	272°20.2'	14.72	данные отсутствуют	данные отсутствуют	данные отсутствуют
212	2.1.187	2.1.188	319°43.0'	3.53	данные отсутствуют	данные отсутствуют	данные отсутствуют
213	2.1.188	2.1.189	275°48.7'	10.66	данные отсутствуют	данные отсутствуют	данные отсутствуют
214	2.1.189	2.1.190	269°48.2'	26.12	данные отсутствуют	данные отсутствуют	данные отсутствуют
215	2.1.190	2.1.191	267°18.4'	55.97	данные отсутствуют	данные отсутствуют	данные отсутствуют
216	2.1.191	2.1.192	263°50.9'	56.17	данные отсутствуют	данные отсутствуют	данные отсутствуют
217	2.1.192	2.1.193	263°4.7'	49.21	данные отсутствуют	данные отсутствуют	данные отсутствуют
218	2.1.193	2.1.194	260°48.2'	63.26	данные отсутствуют	данные отсутствуют	данные отсутствуют
219	2.1.194	2.1.195	260°56.3'	111.81	данные отсутствуют	данные отсутствуют	данные отсутствуют
220	2.1.195	2.1.196	257°1.0'	32.05	данные отсутствуют	данные отсутствуют	данные отсутствуют
221	2.1.196	2.1.197	260°31.2'	104.37	данные отсутствуют	данные отсутствуют	данные отсутствуют
222	2.1.197	2.1.198	261°40.0'	49.13	данные отсутствуют	данные отсутствуют	данные отсутствуют
223	2.1.198	2.1.199	241°14.4'	4.91	данные отсутствуют	данные отсутствуют	данные отсутствуют
224	2.1.199	2.1.200	260°46.0'	21.38	данные отсутствуют	данные отсутствуют	данные отсутствуют
225	2.1.200	2.1.201	340°55.9'	1.71	данные отсутствуют	данные отсутствуют	данные отсутствуют



ДОКУМЕНТ ПОДПИСАН
ЭЛЕКТРОННОЙ ПОДПИСЬЮ

Сертификат: 3094B7974B3CA8E1F07A347CFAD6FA78

Владелец: ФЕДЕРАЛЬНАЯ СЛУЖБА ГОСУДАРСТВЕННОЙ
РЕГИСТРАЦИИ, КАДАСТРА И КАРТОГРАФИИ
Действителен: с 17.05.2022 по 10.08.2023

полное наименование должности

инициалы, фамилия

Земельный участок

вид объекта недвижимости

Лист № 9 раздела 3.1

Всего листов раздела 3.1: 12

Всего разделов: 8

Всего листов выписки: 75

05.04.2023г. № КУВИ-001/2023-80880352

Кадастровый номер:

50:41:000000:45075

1	2	3	4	5	6	7	8
226	2.1.201	2.1.202	261°9.3'	36.62	данные отсутствуют	данные отсутствуют	данные отсутствуют
227	2.1.202	2.1.203	238°33.1'	7.3	данные отсутствуют	данные отсутствуют	данные отсутствуют
228	2.1.203	2.1.204	209°20.5'	7.75	данные отсутствуют	данные отсутствуют	данные отсутствуют
229	2.1.204	2.1.205	264°40.1'	18.83	данные отсутствуют	данные отсутствуют	данные отсутствуют
230	2.1.205	2.1.206	298°31.7'	9.53	данные отсутствуют	данные отсутствуют	данные отсутствуют
231	2.1.206	2.1.207	263°59.6'	17.49	данные отсутствуют	данные отсутствуют	данные отсутствуют
232	2.1.207	2.1.208	260°49.5'	68.17	данные отсутствуют	данные отсутствуют	данные отсутствуют
233	2.1.208	2.1.209	261°37.1'	54.34	данные отсутствуют	данные отсутствуют	данные отсутствуют
234	2.1.209	2.1.210	232°49.0'	8.06	данные отсутствуют	данные отсутствуют	данные отсутствуют
235	2.1.210	2.1.211	216°46.1'	4.49	данные отсутствуют	данные отсутствуют	данные отсутствуют
236	2.1.211	2.1.212	261°9.0'	21.84	данные отсутствуют	50:41:0020504:392	данные отсутствуют
237	2.1.212	2.1.213	306°31.7'	3.7	данные отсутствуют	данные отсутствуют	данные отсутствуют
238	2.1.213	2.1.214	279°35.5'	5.82	данные отсутствуют	данные отсутствуют	данные отсутствуют
239	2.1.214	2.1.215	264°9.4'	5.99	данные отсутствуют	данные отсутствуют	данные отсутствуют
240	2.1.215	2.1.216	260°38.6'	126.72	данные отсутствуют	данные отсутствуют	данные отсутствуют
241	2.1.216	2.1.217	261°30.1'	17.12	данные отсутствуют	данные отсутствуют	данные отсутствуют
242	2.1.217	2.1.218	254°7.0'	13.85	данные отсутствуют	данные отсутствуют	данные отсутствуют
243	2.1.218	2.1.219	166°26.8'	4.61	данные отсутствуют	данные отсутствуют	данные отсутствуют
244	2.1.219	2.1.220	257°26.1'	20.78	данные отсутствуют	50:41:0020504:392	данные отсутствуют
245	2.1.220	2.1.221	348°53.9'	5.4	данные отсутствуют	данные отсутствуют	данные отсутствуют
246	2.1.221	2.1.222	264°29.8'	23.36	данные отсутствуют	данные отсутствуют	данные отсутствуют
247	2.1.222	2.1.223	256°3.0'	97.23	данные отсутствуют	данные отсутствуют	данные отсутствуют
248	2.1.223	2.1.224	255°39.8'	72.61	данные отсутствуют	данные отсутствуют	данные отсутствуют
249	2.1.224	2.1.225	240°4.1'	4.19	данные отсутствуют	данные отсутствуют	данные отсутствуют
250	2.1.225	2.1.226	215°38.8'	3.65	данные отсутствуют	данные отсутствуют	данные отсутствуют
251	2.1.226	2.1.227	200°38.9'	5.08	данные отсутствуют	данные отсутствуют	данные отсутствуют
252	2.1.227	2.1.228	183°47.9'	2.42	данные отсутствуют	данные отсутствуют	данные отсутствуют
253	2.1.228	2.1.229	256°27.5'	11.79	данные отсутствуют	данные отсутствуют	данные отсутствуют
254	2.1.229	2.1.230	349°5.0'	3.43	данные отсутствуют	50:41:0020502:10	данные отсутствуют



ДОКУМЕНТ ПОДПИСАН
ЭЛЕКТРОННОЙ ПОДПИСЬЮ

Сертификат: 3094B7974B3CA8E1F07A347CFAD6FA78

Владелец: ФЕДЕРАЛЬНАЯ СЛУЖБА ГОСУДАРСТВЕННОЙ

РЕГИСТРАЦИИ, КАДАСТРА И КАРТОГРАФИИ

Действителен: с 17.05.2022 по 10.08.2023

полное наименование должности

инициалы, фамилия

Земельный участок

вид объекта недвижимости

Лист № 10 раздела 3.1

Всего листов раздела 3.1: 12

Всего разделов: 8

Всего листов выписки: 75

05.04.2023г. № КУВИ-001/2023-80880352

Кадастровый номер:

50:41:000000:45075

1	2	3	4	5	6	7	8
255	2.1.230	2.1.231	328°34.6'	8.55	данные отсутствуют	50:41:0020502:10	данные отсутствуют
256	2.1.231	2.1.232	259°5.9'	11.0	данные отсутствуют	50:41:0020502:10	данные отсутствуют
257	2.1.232	2.1.233	169°13.9'	3.32	данные отсутствуют	50:41:0020502:10	данные отсутствуют
258	2.1.233	2.1.234	269°48.9'	6.21	данные отсутствуют	данные отсутствуют	данные отсутствуют
259	2.1.234	2.1.235	255°47.2'	87.6	данные отсутствуют	данные отсутствуют	данные отсутствуют
260	2.1.235	2.1.236	257°50.5'	92.73	данные отсутствуют	данные отсутствуют	данные отсутствуют
261	2.1.236	2.1.237	253°52.3'	37.26	данные отсутствуют	данные отсутствуют	данные отсутствуют
262	2.1.237	2.1.238	317°1.6'	1.6	данные отсутствуют	данные отсутствуют	данные отсутствуют
263	2.1.238	2.1.239	254°58.3'	14.42	данные отсутствуют	данные отсутствуют	данные отсутствуют
264	2.1.239	2.1.240	180°0.0'	1.63	данные отсутствуют	данные отсутствуют	данные отсутствуют
265	2.1.240	2.1.241	262°59.8'	11.73	данные отсутствуют	данные отсутствуют	данные отсутствуют
266	2.1.241	2.1.242	248°24.1'	58.52	данные отсутствуют	данные отсутствуют	данные отсутствуют
267	2.1.242	2.1.243	173°40.9'	2.82	данные отсутствуют	данные отсутствуют	данные отсутствуют
268	2.1.243	2.1.244	250°12.4'	12.4	данные отсутствуют	данные отсутствуют	данные отсутствуют
269	2.1.244	2.1.245	299°45.8'	3.77	данные отсутствуют	данные отсутствуют	данные отсутствуют
270	2.1.245	2.1.246	251°1.3'	7.66	данные отсутствуют	данные отсутствуют	данные отсутствуют
271	2.1.246	2.1.247	248°17.5'	29.74	данные отсутствуют	данные отсутствуют	данные отсутствуют
272	2.1.247	2.1.248	243°32.0'	31.19	данные отсутствуют	50:41:0000000:45677	данные отсутствуют
273	2.1.248	2.1.249	244°40.8'	37.46	данные отсутствуют	50:41:0000000:45677	данные отсутствуют
274	2.1.249	2.1.1	239°7.1'	7.25	данные отсутствуют	50:41:0000000:45677	данные отсутствуют
275	3.1.1	3.1.2	347°41.2'	28.65	данные отсутствуют	данные отсутствуют	данные отсутствуют
276	3.1.2	3.1.3	354°46.0'	29.38	данные отсутствуют	данные отсутствуют	данные отсутствуют
277	3.1.3	3.1.4	0°37.6'	10.97	данные отсутствуют	данные отсутствуют	данные отсутствуют
278	3.1.4	3.1.5	7°28.9'	10.75	данные отсутствуют	данные отсутствуют	данные отсутствуют
279	3.1.5	3.1.6	11°34.9'	7.02	данные отсутствуют	данные отсутствуют	данные отсутствуют
280	3.1.6	3.1.7	28°39.1'	29.84	данные отсутствуют	данные отсутствуют	данные отсутствуют
281	3.1.7	3.1.8	29°12.5'	105.15	данные отсутствуют	данные отсутствуют	данные отсутствуют
282	3.1.8	3.1.9	299°44.7'	1.29	данные отсутствуют	данные отсутствуют	данные отсутствуют
283	3.1.9	3.1.10	38°21.4'	1.77	данные отсутствуют	данные отсутствуют	данные отсутствуют



ДОКУМЕНТ ПОДПИСАН
ЭЛЕКТРОННОЙ ПОДПИСЬЮ

Сертификат: 3094B7974B3CA8E1F07A347CFAD6FA78

Владелец: ФЕДЕРАЛЬНАЯ СЛУЖБА ГОСУДАРСТВЕННОЙ
РЕГИСТРАЦИИ, КАДАСТРА И КАРТОГРАФИИ
Действителен: с 17.05.2022 по 10.08.2023

полное наименование должности

инициалы, фамилия

Земельный участок
вид объекта недвижимости

Лист № 11 раздела 3.1

Всего листов раздела 3.1: 12

Всего разделов: 8

Всего листов выписки: 75

05.04.2023г. № КУВИ-001/2023-80880352

Кадастровый номер:

50:41:0000000:45075

1	2	3	4	5	6	7	8
284	3.1.10	3.1.11	301°24.7'	2.86	данные отсутствуют	данные отсутствуют	данные отсутствуют
285	3.1.11	3.1.12	29°33.0'	14.94	данные отсутствуют	данные отсутствуют	данные отсутствуют
286	3.1.12	3.1.13	63°50.8'	4.99	данные отсутствуют	данные отсутствуют	данные отсутствуют
287	3.1.13	3.1.14	29°10.1'	26.49	данные отсутствуют	данные отсутствуют	данные отсутствуют
288	3.1.14	3.1.15	29°37.1'	94.9	данные отсутствуют	данные отсутствуют	данные отсутствуют
289	3.1.15	3.1.16	342°18.7'	5.1	данные отсутствуют	данные отсутствуют	данные отсутствуют
290	3.1.16	3.1.17	307°4.7'	5.49	данные отсутствуют	данные отсутствуют	данные отсутствуют
291	3.1.17	3.1.18	351°25.2'	13.67	данные отсутствуют	данные отсутствуют	данные отсутствуют
292	3.1.18	3.1.19	78°19.0'	17.78	данные отсутствуют	данные отсутствуют	данные отсутствуют
293	3.1.19	3.1.20	56°32.7'	6.08	данные отсутствуют	данные отсутствуют	данные отсутствуют
294	3.1.20	3.1.21	36°44.5'	19.69	данные отсутствуют	данные отсутствуют	данные отсутствуют
295	3.1.21	3.1.22	28°37.1'	163.77	данные отсутствуют	данные отсутствуют	данные отсутствуют
296	3.1.22	3.1.23	124°50.2'	14.83	данные отсутствуют	50:41:0000000:44810(2)	адрес отсутствует
297	3.1.23	3.1.24	208°9.6'	72.62	данные отсутствуют	данные отсутствуют	данные отсутствуют
298	3.1.24	3.1.25	209°46.1'	99.07	данные отсутствуют	данные отсутствуют	данные отсутствуют
299	3.1.25	3.1.26	209°32.2'	56.35	данные отсутствуют	данные отсутствуют	данные отсутствуют
300	3.1.26	3.1.27	162°39.4'	3.32	данные отсутствуют	данные отсутствуют	данные отсутствуют
301	3.1.27	3.1.28	211°29.1'	21.69	данные отсутствуют	данные отсутствуют	данные отсутствуют
302	3.1.28	3.1.29	209°37.7'	60.32	данные отсутствуют	данные отсутствуют	данные отсутствуют
303	3.1.29	3.1.30	210°29.0'	58.0	данные отсутствуют	данные отсутствуют	данные отсутствуют
304	3.1.30	3.1.31	209°4.6'	69.08	данные отсутствуют	данные отсутствуют	данные отсутствуют
305	3.1.31	3.1.32	205°57.2'	16.32	данные отсутствуют	данные отсутствуют	данные отсутствуют
306	3.1.32	3.1.33	207°27.4'	18.41	данные отсутствуют	данные отсутствуют	данные отсутствуют
307	3.1.33	3.1.34	202°47.9'	18.66	данные отсутствуют	данные отсутствуют	данные отсутствуют
308	3.1.34	3.1.35	189°35.2'	20.35	данные отсутствуют	данные отсутствуют	данные отсутствуют
309	3.1.35	3.1.36	175°48.5'	11.9	данные отсутствуют	данные отсутствуют	данные отсутствуют
310	3.1.36	3.1.37	148°47.6'	6.91	данные отсутствуют	данные отсутствуют	данные отсутствуют
311	3.1.37	3.1.38	110°8.5'	3.4	данные отсутствуют	данные отсутствуют	данные отсутствуют
312	3.1.38	3.1.39	187°42.7'	5.81	данные отсутствуют	данные отсутствуют	данные отсутствуют



ДОКУМЕНТ ПОДПИСАН
ЭЛЕКТРОННОЙ ПОДПИСЬЮ

Сертификат: 3094B7974B3CA8E1F07A347CFAD6FA78

Владелец: ФЕДЕРАЛЬНАЯ СЛУЖБА ГОСУДАРСТВЕННОЙ

РЕГИСТРАЦИИ, КАДАСТРА И КАРТОГРАФИИ

Действителен: с 17.05.2022 по 10.08.2023

полное наименование должности

инициалы, фамилия

Земельный участок

вид объекта недвижимости

Лист № 12 раздела 3.1

Всего листов раздела 3.1: 12

Всего разделов: 8

Всего листов выписки: 75

05.04.2023г. № КУВИ-001/2023-80880352

Кадастровый номер:

50:41:0000000:45075

1	2	3	4	5	6	7	8
313	3.1.39	3.1.40	245°57.5'	5.18	данные отсутствуют	данные отсутствуют	данные отсутствуют
314	3.1.40	3.1.41	172°23.8'	27.89	данные отсутствуют	данные отсутствуют	данные отсутствуют
315	3.1.41	3.1.1	262°0.5'	11.15	данные отсутствуют	данные отсутствуют	данные отсутствуют



ДОКУМЕНТ ПОДПИСАН
ЭЛЕКТРОННОЙ ПОДПИСЬЮ

Сертификат: 3094B7974B3CA8E1F07A347CFAD6FA78

Владелец: ФЕДЕРАЛЬНАЯ СЛУЖБА ГОСУДАРСТВЕННОЙ

РЕГИСТРАЦИИ, КАДАСТРА И КАРТОГРАФИИ

Действителен: с 17.05.2022 по 10.08.2023

полное наименование должности

инициалы, фамилия

Выписка из Единого государственного реестра недвижимости об объекте недвижимости
Описание местоположения земельного участка

Земельный участок			
вид объекта недвижимости			
Лист № 1 раздела 3.2	Всего листов раздела 3.2: 12	Всего разделов: 8	Всего листов выписки: 75
05.04.2023г. № КУВИ-001/2023-80880352			
Кадастровый номер:		50:41:0000000:45075	

Сведения о характерных точках границы земельного участка				
Система координат МСК-50, зона 2				
Номер точки	Координаты, м		Описание закрепления на местности	Средняя квадратичная погрешность определения координат характерных точек границ земельного участка, м
	X	Y		
1	2	3	4	5
1	498361.01	2187067.48	Долговременный межевой знак	0.1
2	498389	2187061.37	Долговременный межевой знак	0.1
3	498418.26	2187058.69	Долговременный межевой знак	0.1
4	498429.23	2187058.81	Долговременный межевой знак	0.1
5	498439.89	2187060.21	Долговременный межевой знак	0.1
6	498446.77	2187061.62	Долговременный межевой знак	0.1
7	498472.96	2187075.93	Долговременный межевой знак	0.1
8	498564.74	2187127.24	Долговременный межевой знак	0.1
9	498565.38	2187126.12	Долговременный межевой знак	0.1
10	498566.77	2187127.22	Долговременный межевой знак	0.1
11	498568.26	2187124.78	Долговременный межевой знак	0.1
12	498581.26	2187132.15	Долговременный межевой знак	0.1
13	498583.46	2187136.63	Долговременный межевой знак	0.1
14	498606.59	2187149.54	Долговременный межевой знак	0.1
15	498689.09	2187196.44	Долговременный межевой знак	0.1
16	498693.95	2187194.89	Долговременный межевой знак	0.1
17	498697.26	2187190.51	Долговременный межевой знак	0.1
18	498710.78	2187188.47	Долговременный межевой знак	0.1
19	498714.38	2187205.88	Долговременный межевой знак	0.1
20	498717.73	2187210.95	Долговременный межевой знак	0.1
21	498733.51	2187222.73	Долговременный межевой знак	0.1
22	498877.27	2187301.17	Долговременный межевой знак	0.1

полное наименование должности	 ДОКУМЕНТ ПОДПИСАН ЭЛЕКТРОННОЙ ПОДПИСЬЮ Сертификат: 3094B7974B3CA8E1F07A347CFAD6FA78 Владелец: ФЕДЕРАЛЬНАЯ СЛУЖБА ГОСУДАРСТВЕННОЙ РЕГИСТРАЦИИ, КАДАСТРА И КАРТОГРАФИИ Действителен: с 17.05.2022 по 10.08.2023	инициалы, фамилия

Земельный участок
вид объекта недвижимости

Лист № 2 раздела 3.2

Всего листов раздела 3.2: 12

Всего разделов: 8

Всего листов выписки: 75

05.04.2023г. № КУВИ-001/2023-80880352

Кадастровый номер:

50:41:0000000:45075

1	2	3	4	5
23	498868.8	2187313.34	Долговременный межевой знак	0.1
24	498804.78	2187279.07	Долговременный межевой знак	0.1
25	498718.78	2187229.88	Долговременный межевой знак	0.1
26	498669.75	2187202.1	Долговременный межевой знак	0.1
27	498666.58	2187203.09	Долговременный межевой знак	0.1
28	498648.08	2187191.76	Долговременный межевой знак	0.1
29	498595.65	2187161.94	Долговременный межевой знак	0.1
30	498545.67	2187132.52	Долговременный межевой знак	0.1
31	498485.3	2187098.95	Долговременный межевой знак	0.1
32	498470.63	2187091.81	Долговременный межевой знак	0.1
33	498454.29	2187083.32	Долговременный межевой знак	0.1
34	498437.09	2187076.09	Долговременный межевой знак	0.1
35	498417.02	2187072.7	Долговременный межевой знак	0.1
36	498405.15	2187073.57	Долговременный межевой знак	0.1
37	498399.24	2187077.15	Долговременный межевой знак	0.1
38	498398.07	2187080.34	Долговременный межевой знак	0.1
39	498392.31	2187079.56	Долговременный межевой знак	0.1
40	498390.2	2187074.83	Долговременный межевой знак	0.1
41	498362.56	2187078.52	Долговременный межевой знак	0.1
1	498361.01	2187067.48	Долговременный межевой знак	0.1
1	497028.88	2184824.37	Долговременный межевой знак	0.1
2	497048.8	2184824.67	Долговременный межевой знак	0.1
3	497060.59	2184845.64	Долговременный межевой знак	0.1
4	497060.79	2184846.47	Долговременный межевой знак	0.1
5	497078.99	2184886.66	Долговременный межевой знак	0.1
6	497081.06	2184889.37	Долговременный межевой знак	0.1
7	497085.42	2184889.68	Долговременный межевой знак	0.1
8	497090.24	2184902.91	Долговременный межевой знак	0.1
9	497088.07	2184905.25	Долговременный межевой знак	0.1



ДОКУМЕНТ ПОДПИСАН
ЭЛЕКТРОННОЙ ПОДПИСЬЮ

Сертификат: 3094B7974B3CA8E1F07A347CFAD6FA78

Владелец: ФЕДЕРАЛЬНАЯ СЛУЖБА ГОСУДАРСТВЕННОЙ

РЕГИСТРАЦИИ, КАДАСТРА И КАРТОГРАФИИ

Действителен: с 17.05.2022 по 10.08.2023

полное наименование должности

инициалы, фамилия

Земельный участок
вид объекта недвижимости

Лист № 3 раздела 3.2

Всего листов раздела 3.2: 12

Всего разделов: 8

Всего листов выписки: 75

05.04.2023г. № КУВИ-001/2023-80880352

Кадастровый номер:

50:41:0000000:45075

1	2	3	4	5
10	497092.66	2184917.52	Долговременный межевой знак	0.1
11	497112.7	2184973.03	Долговременный межевой знак	0.1
12	497116.98	2184986.94	Долговременный межевой знак	0.1
13	497137.46	2185053.55	Долговременный межевой знак	0.1
14	497162.33	2185156.1	Долговременный межевой знак	0.1
15	497168.3	2185157.15	Долговременный межевой знак	0.1
16	497169.5	2185162.57	Долговременный межевой знак	0.1
17	497167.46	2185163.87	Долговременный межевой знак	0.1
18	497168.3	2185168.85	Долговременный межевой знак	0.1
19	497166.11	2185171.84	Долговременный межевой знак	0.1
20	497176.5	2185218.55	Долговременный межевой знак	0.1
21	497186.34	2185256.66	Долговременный межевой знак	0.1
22	497185.4	2185256.88	Долговременный межевой знак	0.1
23	497169.55	2185260.94	Долговременный межевой знак	0.1
24	497170.75	2185265.81	Долговременный межевой знак	0.1
25	497186.68	2185261.71	Долговременный межевой знак	0.1
26	497187.58	2185261.48	Долговременный межевой знак	0.1
27	497212.45	2185357.86	Долговременный межевой знак	0.1
28	497225.87	2185411.68	Долговременный межевой знак	0.1
29	497246.82	2185510.77	Долговременный межевой знак	0.1
30	497250.21	2185539.83	Долговременный межевой знак	0.1
31	497261.41	2185609.63	Долговременный межевой знак	0.1
32	497281.62	2185734.79	Долговременный межевой знак	0.1
33	497281.78	2185743.92	Долговременный межевой знак	0.1
34	497299.54	2185846.51	Долговременный межевой знак	0.1
35	497301.09	2185863.03	Долговременный межевой знак	0.1
36	497301.5	2185868.02	Долговременный межевой знак	0.1
37	497321.35	2185996.09	Долговременный межевой знак	0.1
38	497326.39	2185998.27	Долговременный межевой знак	0.1



ДОКУМЕНТ ПОДПИСАН
ЭЛЕКТРОННОЙ ПОДПИСЬЮ

Сертификат: 3094B7974B3CA8E1F07A347CFAD6FA78

Владелец: ФЕДЕРАЛЬНАЯ СЛУЖБА ГОСУДАРСТВЕННОЙ

РЕГИСТРАЦИИ, КАДАСТРА И КАРТОГРАФИИ

Действителен: с 17.05.2022 по 10.08.2023

полное наименование должности

инициалы, фамилия

Земельный участок

вид объекта недвижимости

Лист № 4 раздела 3.2

Всего листов раздела 3.2: 12

Всего разделов: 8

Всего листов выписки: 75

05.04.2023г. № КУВИ-001/2023-80880352

Кадастровый номер:

50:41:0000000:45075

1	2	3	4	5
39	497328.32	2186010.29	Долговременный межевой знак	0.1
40	497323.9	2186014.46	Долговременный межевой знак	0.1
41	497338.38	2186098.39	Долговременный межевой знак	0.1
42	497353.46	2186194.6	Долговременный межевой знак	0.1
43	497364.93	2186260.07	Долговременный межевой знак	0.1
44	497373.4	2186323.11	Долговременный межевой знак	0.1
45	497379.98	2186378.31	Долговременный межевой знак	0.1
46	497385.41	2186379.45	Долговременный межевой знак	0.1
47	497386.7	2186395.14	Долговременный межевой знак	0.1
48	497382.12	2186398.38	Долговременный межевой знак	0.1
49	497383.13	2186437.65	Долговременный межевой знак	0.1
50	497383.5	2186480.94	Долговременный межевой знак	0.1
51	497383.84	2186611.44	Долговременный межевой знак	0.1
52	497383.81	2186660.76	Долговременный межевой знак	0.1
53	497383.93	2186685.93	Долговременный межевой знак	0.1
54	497385.81	2186707.07	Долговременный межевой знак	0.1
55	497392.56	2186714.39	Долговременный межевой знак	0.1
56	497402.25	2186721.58	Долговременный межевой знак	0.1
57	497438.37	2186736.02	Долговременный межевой знак	0.1
58	497476.24	2186751.01	Долговременный межевой знак	0.1
59	497481.92	2186749.51	Долговременный межевой знак	0.1
60	497484.81	2186745.36	Долговременный межевой знак	0.1
61	497491.1	2186748.51	Долговременный межевой знак	0.1
62	497490.09	2186754.79	Долговременный межевой знак	0.1
63	497491.6	2186757.31	Долговременный межевой знак	0.1
64	497514.12	2186766	Долговременный межевой знак	0.1
65	497550.11	2186778.04	Долговременный межевой знак	0.1
66	497577.47	2186783.63	Долговременный межевой знак	0.1
67	497625.38	2186788.13	Долговременный межевой знак	0.1



ДОКУМЕНТ ПОДПИСАН
ЭЛЕКТРОННОЙ ПОДПИСЬЮ

Сертификат: 3094B7974B3CA8E1F07A347CFAD6FA78

Владелец: ФЕДЕРАЛЬНАЯ СЛУЖБА ГОСУДАРСТВЕННОЙ

РЕГИСТРАЦИИ, КАДАСТРА И КАРТОГРАФИИ

Действителен: с 17.05.2022 по 10.08.2023

полное наименование должности

инициалы, фамилия

Земельный участок

вид объекта недвижимости

Лист № 5 раздела 3.2

Всего листов раздела 3.2: 12

Всего разделов: 8

Всего листов выписки: 75

05.04.2023г. № КУВИ-001/2023-80880352

Кадастровый номер:

50:41:0000000:45075

1	2	3	4	5
68	497669.4	2186792.75	Долговременный межевой знак	0.1
69	497681.02	2186793.33	Долговременный межевой знак	0.1
70	497686.08	2186787.02	Долговременный межевой знак	0.1
71	497693.16	2186788.35	Долговременный межевой знак	0.1
72	497694.48	2186794.18	Долговременный межевой знак	0.1
73	497714.03	2186796.4	Долговременный межевой знак	0.1
74	497783.01	2186803.28	Долговременный межевой знак	0.1
75	497820.08	2186805.21	Долговременный межевой знак	0.1
76	497825.01	2186802.57	Долговременный межевой знак	0.1
77	497836.91	2186804.21	Долговременный межевой знак	0.1
78	497839.45	2186807.95	Долговременный межевой знак	0.1
79	497872.79	2186812.54	Долговременный межевой знак	0.1
80	497901.49	2186817.89	Долговременный межевой знак	0.1
81	497917.91	2186823.71	Долговременный межевой знак	0.1
82	497928.61	2186827.41	Долговременный межевой знак	0.1
83	497951.29	2186836.55	Долговременный межевой знак	0.1
84	497978.92	2186850.95	Долговременный межевой знак	0.1
85	498020.42	2186872.94	Долговременный межевой знак	0.1
86	498041.97	2186885.22	Долговременный межевой знак	0.1
87	498053.15	2186894.07	Долговременный межевой знак	0.1
88	498069.26	2186908.28	Долговременный межевой знак	0.1
89	498075.02	2186916.51	Долговременный межевой знак	0.1
90	498089.74	2186950.58	Долговременный межевой знак	0.1
91	498099.45	2186975.9	Долговременный межевой знак	0.1
92	498117.54	2186998.69	Долговременный межевой знак	0.1
93	498136.77	2187011.14	Долговременный межевой знак	0.1
94	498141.05	2187013	Долговременный межевой знак	0.1
95	498140.72	2187013.78	Долговременный межевой знак	0.1
96	498169.03	2187026	Долговременный межевой знак	0.1



ДОКУМЕНТ ПОДПИСАН
ЭЛЕКТРОННОЙ ПОДПИСЬЮ

Сертификат: 3094B7974B3CA8E1F07A347CFAD6FA78

Владелец: ФЕДЕРАЛЬНАЯ СЛУЖБА ГОСУДАРСТВЕННОЙ

РЕГИСТРАЦИИ, КАДАСТРА И КАРТОГРАФИИ

Действителен: с 17.05.2022 по 10.08.2023

полное наименование должности

инициалы, фамилия

Земельный участок

вид объекта недвижимости

Лист № 6 раздела 3.2

Всего листов раздела 3.2: 12

Всего разделов: 8

Всего листов выписки: 75

05.04.2023г. № КУВИ-001/2023-80880352

Кадастровый номер:

50:41:0000000:45075

1	2	3	4	5
97	498170.83	2187026.71	Долговременный межевой знак	0.1
98	498231.57	2187050.05	Долговременный межевой знак	0.1
99	498244.26	2187054.17	Долговременный межевой знак	0.1
100	498249.09	2187053.39	Долговременный межевой знак	0.1
101	498252.89	2187049.34	Долговременный межевой знак	0.1
102	498259.39	2187051.59	Долговременный межевой знак	0.1
103	498259.39	2187056.29	Долговременный межевой знак	0.1
104	498262.61	2187060.03	Долговременный межевой знак	0.1
105	498283.08	2187067.07	Долговременный межевой знак	0.1
106	498303.9	2187070.63	Долговременный межевой знак	0.1
107	498306.28	2187069.12	Долговременный межевой знак	0.1
108	498309.9	2187063.99	Долговременный межевой знак	0.1
109	498311.11	2187059.76	Долговременный межевой знак	0.1
110	498328.92	2187058.35	Долговременный межевой знак	0.1
111	498330.93	2187065.09	Долговременный межевой знак	0.1
112	498334.45	2187068.72	Долговременный межевой знак	0.1
113	498337.83	2187070.17	Долговременный межевой знак	0.1
114	498355.2	2187068.72	Долговременный межевой знак	0.1
115	498357.3	2187079.24	Долговременный межевой знак	0.1
116	498347.62	2187080.49	Долговременный межевой знак	0.1
117	498329.62	2187083.11	Долговременный межевой знак	0.1
118	498306.93	2187083.16	Долговременный межевой знак	0.1
119	498289.11	2187080.83	Долговременный межевой знак	0.1
120	498285.91	2187082.13	Долговременный межевой знак	0.1
121	498255.75	2187074.54	Долговременный межевой знак	0.1
122	498235.27	2187068.5	Долговременный межевой знак	0.1
123	498164.79	2187041.86	Долговременный межевой знак	0.1
124	498147.85	2187037.27	Долговременный межевой знак	0.1
125	498124.55	2187028.65	Долговременный межевой знак	0.1



ДОКУМЕНТ ПОДПИСАН
ЭЛЕКТРОННОЙ ПОДПИСЬЮ

Сертификат: 3094B7974B3CA8E1F07A347CFAD6FA78

Владелец: ФЕДЕРАЛЬНАЯ СЛУЖБА ГОСУДАРСТВЕННОЙ

РЕГИСТРАЦИИ, КАДАСТРА И КАРТОГРАФИИ

Действителен: с 17.05.2022 по 10.08.2023

полное наименование должности

инициалы, фамилия

Земельный участок

вид объекта недвижимости

Лист № 7 раздела 3.2

Всего листов раздела 3.2: 12

Всего разделов: 8

Всего листов выписки: 75

05.04.2023г. № КУВИ-001/2023-80880352

Кадастровый номер:

50:41:0000000:45075

1	2	3	4	5
126	498105.95	2187013.78	Долговременный межевой знак	0.1
127	498094.61	2186994.03	Долговременный межевой знак	0.1
128	498086.43	2186980.49	Долговременный межевой знак	0.1
129	498077.66	2186958	Долговременный межевой знак	0.1
130	498066.68	2186933.33	Долговременный межевой знак	0.1
131	498055.78	2186913.53	Долговременный межевой знак	0.1
132	498043.43	2186902.34	Долговременный межевой знак	0.1
133	498017.74	2186888.87	Долговременный межевой знак	0.1
134	497994.79	2186875.84	Долговременный межевой знак	0.1
135	497988.19	2186874.16	Долговременный межевой знак	0.1
136	497983.65	2186875.28	Долговременный межевой знак	0.1
137	497979.04	2186878.02	Долговременный межевой знак	0.1
138	497971.88	2186877.27	Долговременный межевой знак	0.1
139	497970.82	2186871.91	Долговременный межевой знак	0.1
140	497968.95	2186865.44	Долговременный межевой знак	0.1
141	497964.52	2186860.75	Долговременный межевой знак	0.1
142	497943.59	2186849.16	Долговременный межевой знак	0.1
143	497922.48	2186839.66	Долговременный межевой знак	0.1
144	497898.57	2186832	Долговременный межевой знак	0.1
145	497861.82	2186825.68	Долговременный межевой знак	0.1
146	497775.6	2186817.84	Долговременный межевой знак	0.1
147	497725.42	2186813.33	Долговременный межевой знак	0.1
148	497723.16	2186819.07	Долговременный межевой знак	0.1
149	497703.97	2186818.01	Долговременный межевой знак	0.1
150	497699.68	2186811.23	Долговременный межевой знак	0.1
151	497667.82	2186807.95	Долговременный межевой знак	0.1
152	497577.47	2186797.25	Долговременный межевой знак	0.1
153	497565.92	2186795.79	Долговременный межевой знак	0.1
154	497540.99	2186790.32	Долговременный межевой знак	0.1



ДОКУМЕНТ ПОДПИСАН
ЭЛЕКТРОННОЙ ПОДПИСЬЮ

Сертификат: 3094B7974B3CA8E1F07A347CFAD6FA78

Владелец: ФЕДЕРАЛЬНАЯ СЛУЖБА ГОСУДАРСТВЕННОЙ

РЕГИСТРАЦИИ, КАДАСТРА И КАРТОГРАФИИ

Действителен: с 17.05.2022 по 10.08.2023

полное наименование должности

инициалы, фамилия

Земельный участок

вид объекта недвижимости

Лист № 8 раздела 3.2

Всего листов раздела 3.2: 12

Всего разделов: 8

Всего листов выписки: 75

05.04.2023г. № КУВИ-001/2023-80880352

Кадастровый номер:

50:41:0000000:45075

1	2	3	4	5
155	497531.02	2186787.64	Долговременный межевой знак	0.1
156	497507.07	2186780.83	Долговременный межевой знак	0.1
157	497432.38	2186751.41	Долговременный межевой знак	0.1
158	497422.77	2186747.89	Долговременный межевой знак	0.1
159	497418.64	2186748.98	Долговременный межевой знак	0.1
160	497411.71	2186752.75	Долговременный межевой знак	0.1
161	497407.82	2186756.03	Долговременный межевой знак	0.1
162	497405.39	2186765.28	Долговременный межевой знак	0.1
163	497383.98	2186770.5	Долговременный межевой знак	0.1
164	497374.99	2186737.19	Долговременный межевой знак	0.1
165	497373.3	2186727.71	Долговременный межевой знак	0.1
166	497370.96	2186717.92	Долговременный межевой знак	0.1
167	497371.93	2186717.78	Долговременный межевой знак	0.1
168	497374.21	2186715.37	Долговременный межевой знак	0.1
169	497373.93	2186713.42	Долговременный межевой знак	0.1
170	497371.06	2186711.74	Долговременный межевой знак	0.1
171	497369.38	2186711.98	Долговременный межевой знак	0.1
172	497366.02	2186700.34	Долговременный межевой знак	0.1
173	497363.49	2186695.48	Долговременный межевой знак	0.1
174	497359.99	2186694.51	Долговременный межевой знак	0.1
175	497358.12	2186682.81	Долговременный межевой знак	0.1
176	497364.75	2186682.15	Долговременный межевой знак	0.1
177	497367.48	2186681.57	Долговременный межевой знак	0.1
178	497367.48	2186678.46	Долговременный межевой знак	0.1
179	497367.5	2186613.88	Долговременный межевой знак	0.1
180	497367.54	2186587.59	Долговременный межевой знак	0.1
181	497368.45	2186586.94	Долговременный межевой знак	0.1
182	497368.31	2186584.83	Долговременный межевой знак	0.1
183	497367.55	2186584.43	Долговременный межевой знак	0.1



ДОКУМЕНТ ПОДПИСАН
ЭЛЕКТРОННОЙ ПОДПИСЬЮ

Сертификат: 3094B7974B3CA8E1F07A347CFAD6FA78

Владелец: ФЕДЕРАЛЬНАЯ СЛУЖБА ГОСУДАРСТВЕННОЙ

РЕГИСТРАЦИИ, КАДАСТРА И КАРТОГРАФИИ

Действителен: с 17.05.2022 по 10.08.2023

полное наименование должности

инициалы, фамилия

Земельный участок
вид объекта недвижимости

Лист № 9 раздела 3.2

Всего листов раздела 3.2: 12

Всего разделов: 8

Всего листов выписки: 75

05.04.2023г. № КУВИ-001/2023-80880352

Кадастровый номер:

50:41:0000000:45075

1	2	3	4	5
184	497367.69	2186507.57	Долговременный межевой знак	0.1
185	497365.5	2186491.52	Долговременный межевой знак	0.1
186	497360.64	2186491.52	Долговременный межевой знак	0.1
187	497361.24	2186476.81	Долговременный межевой знак	0.1
188	497363.93	2186474.53	Долговременный межевой знак	0.1
189	497365.01	2186463.92	Долговременный межевой знак	0.1
190	497364.92	2186437.8	Долговременный межевой знак	0.1
191	497362.29	2186381.89	Долговременный межевой знак	0.1
192	497356.27	2186326.04	Долговременный межевой знак	0.1
193	497350.34	2186277.19	Долговременный межевой знак	0.1
194	497340.23	2186214.74	Долговременный межевой знак	0.1
195	497322.62	2186104.33	Долговременный межевой знак	0.1
196	497315.42	2186073.1	Долговременный межевой знак	0.1
197	497298.23	2185970.16	Долговременный межевой знак	0.1
198	497291.11	2185921.55	Долговременный межевой знак	0.1
199	497288.75	2185917.25	Долговременный межевой знак	0.1
200	497285.32	2185896.15	Долговременный межевой знак	0.1
201	497286.94	2185895.59	Долговременный межевой знак	0.1
202	497281.31	2185859.41	Долговременный межевой знак	0.1
203	497277.5	2185853.18	Долговременный межевой знак	0.1
204	497270.74	2185849.38	Долговременный межевой знак	0.1
205	497268.99	2185830.63	Долговременный межевой знак	0.1
206	497273.54	2185822.26	Долговременный межевой знак	0.1
207	497271.71	2185804.87	Долговременный межевой знак	0.1
208	497260.84	2185737.57	Долговременный межевой знак	0.1
209	497252.92	2185683.81	Долговременный межевой знак	0.1
210	497248.05	2185677.39	Долговременный межевой знак	0.1
211	497244.45	2185674.7	Долговременный межевой знак	0.1
212	497241.09	2185653.12	Долговременный межевой знак	0.1



ДОКУМЕНТ ПОДПИСАН
ЭЛЕКТРОННОЙ ПОДПИСЬЮ

Сертификат: 3094B7974B3CA8E1F07A347CFAD6FA78

Владелец: ФЕДЕРАЛЬНАЯ СЛУЖБА ГОСУДАРСТВЕННОЙ

РЕГИСТРАЦИИ, КАДАСТРА И КАРТОГРАФИИ

Действителен: с 17.05.2022 по 10.08.2023

полное наименование должности

инициалы, фамилия

Земельный участок
вид объекта недвижимости

Лист № 10 раздела 3.2

Всего листов раздела 3.2: 12

Всего разделов: 8

Всего листов выписки: 75

05.04.2023г. № КУВИ-001/2023-80880352

Кадастровый номер:

50:41:0000000:45075

1	2	3	4	5
213	497243.29	2185650.15	Долговременный межевой знак	0.1
214	497244.26	2185644.41	Долговременный межевой знак	0.1
215	497243.65	2185638.45	Долговременный межевой знак	0.1
216	497223.05	2185513.42	Долговременный межевой знак	0.1
217	497220.52	2185496.49	Долговременный межевой знак	0.1
218	497216.73	2185483.17	Долговременный межевой знак	0.1
219	497212.25	2185484.25	Долговременный межевой знак	0.1
220	497207.73	2185463.97	Долговременный межевой знак	0.1
221	497213.03	2185462.93	Долговременный межевой знак	0.1
222	497210.79	2185439.68	Долговременный межевой знак	0.1
223	497187.35	2185345.32	Долговременный межевой знак	0.1
224	497169.37	2185274.97	Долговременный межевой знак	0.1
225	497167.28	2185271.34	Долговременный межевой знак	0.1
226	497164.31	2185269.21	Долговременный межевой знак	0.1
227	497159.56	2185267.42	Долговременный межевой знак	0.1
228	497157.15	2185267.26	Долговременный межевой знак	0.1
229	497154.39	2185255.8	Долговременный межевой знак	0.1
230	497157.76	2185255.15	Долговременный межевой знак	0.1
231	497165.06	2185250.69	Долговременный межевой знак	0.1
232	497162.98	2185239.89	Долговременный межевой знак	0.1
233	497159.72	2185240.51	Долговременный межевой знак	0.1
234	497159.7	2185234.3	Долговременный межевой знак	0.1
235	497138.19	2185149.38	Долговременный межевой знак	0.1
236	497118.66	2185058.73	Долговременный межевой знак	0.1
237	497108.31	2185022.94	Долговременный межевой знак	0.1
238	497109.48	2185021.85	Долговременный межевой знак	0.1
239	497105.74	2185007.92	Долговременный межевой знак	0.1
240	497104.11	2185007.92	Долговременный межевой знак	0.1
241	497102.68	2184996.28	Долговременный межевой знак	0.1



ДОКУМЕНТ ПОДПИСАН
ЭЛЕКТРОННОЙ ПОДПИСЬЮ

Сертификат: 3094B7974B3CA8E1F07A347CFAD6FA78

Владелец: ФЕДЕРАЛЬНАЯ СЛУЖБА ГОСУДАРСТВЕННОЙ

РЕГИСТРАЦИИ, КАДАСТРА И КАРТОГРАФИИ

Действителен: с 17.05.2022 по 10.08.2023

полное наименование должности

инициалы, фамилия

Земельный участок

вид объекта недвижимости

Лист № 11 раздела 3.2

Всего листов раздела 3.2: 12

Всего разделов: 8

Всего листов выписки: 75

05.04.2023г. № КУВИ-001/2023-80880352

Кадастровый номер:

50:41:0000000:45075

1	2	3	4	5
242	497081.14	2184941.87	Долговременный межевой знак	0.1
243	497078.34	2184942.18	Долговременный межевой знак	0.1
244	497074.14	2184930.51	Долговременный межевой знак	0.1
245	497076.01	2184927.24	Долговременный межевой знак	0.1
246	497073.52	2184920	Долговременный межевой знак	0.1
247	497062.52	2184892.37	Долговременный межевой знак	0.1
248	497048.62	2184864.45	Долговременный межевой знак	0.1
249	497032.6	2184830.59	Долговременный межевой знак	0.1
1	497028.88	2184824.37	Долговременный межевой знак	0.1
1	496652.73	2184249.63	Долговременный межевой знак	0.1
2	496654.89	2184250.81	Долговременный межевой знак	0.1
3	496668.25	2184260.96	Долговременный межевой знак	0.1
4	496668.75	2184261.36	Долговременный межевой знак	0.1
5	496698	2184286.69	Долговременный межевой знак	0.1
6	496727.09	2184316.5	Долговременный межевой знак	0.1
7	496760.89	2184360.12	Долговременный межевой знак	0.1
8	496775.94	2184382.64	Долговременный межевой знак	0.1
9	496847.26	2184496.26	Долговременный межевой знак	0.1
10	496915.64	2184605.29	Долговременный межевой знак	0.1
11	496989.21	2184724.99	Долговременный межевой знак	0.1
12	497042.51	2184813.05	Долговременный межевой знак	0.1
13	497044.84	2184818.07	Долговременный межевой знак	0.1
14	497025.57	2184818.25	Долговременный межевой знак	0.1
15	497009.83	2184792.23	Долговременный межевой знак	0.1
16	496973.36	2184734.07	Долговременный межевой знак	0.1
17	496901.4	2184615.01	Долговременный межевой знак	0.1
18	496830.75	2184506.62	Долговременный межевой знак	0.1
19	496759.64	2184393.35	Долговременный межевой знак	0.1
20	496745.27	2184371.78	Долговременный межевой знак	0.1



ДОКУМЕНТ ПОДПИСАН
ЭЛЕКТРОННОЙ ПОДПИСЬЮ

Сертификат: 3094B7974B3CA8E1F07A347CFAD6FA78

Владелец: ФЕДЕРАЛЬНАЯ СЛУЖБА ГОСУДАРСТВЕННОЙ

РЕГИСТРАЦИИ, КАДАСТРА И КАРТОГРАФИИ

Действителен: с 17.05.2022 по 10.08.2023

полное наименование должности

инициалы, фамилия

Земельный участок

вид объекта недвижимости

Лист № 12 раздела 3.2

Всего листов раздела 3.2: 12

Всего разделов: 8

Всего листов выписки: 75

05.04.2023г. № КУВИ-001/2023-80880352

Кадастровый номер:

50:41:0000000:45075

1	2	3	4	5
21	496712.02	2184328.89	Долговременный межевой знак	0.1
22	496684.36	2184300.61	Долговременный межевой знак	0.1
23	496656.21	2184276.34	Долговременный межевой знак	0.1
24	496652.46	2184273.46	Долговременный межевой знак	0.1
1	496652.73	2184249.63	Долговременный межевой знак	0.1



ДОКУМЕНТ ПОДПИСАН
ЭЛЕКТРОННОЙ ПОДПИСЬЮ

Сертификат: 3094B7974B3CA8E1F07A347CFAD6FA78

Владелец: ФЕДЕРАЛЬНАЯ СЛУЖБА ГОСУДАРСТВЕННОЙ

РЕГИСТРАЦИИ, КАДАСТРА И КАРТОГРАФИИ

Действителен: с 17.05.2022 по 10.08.2023

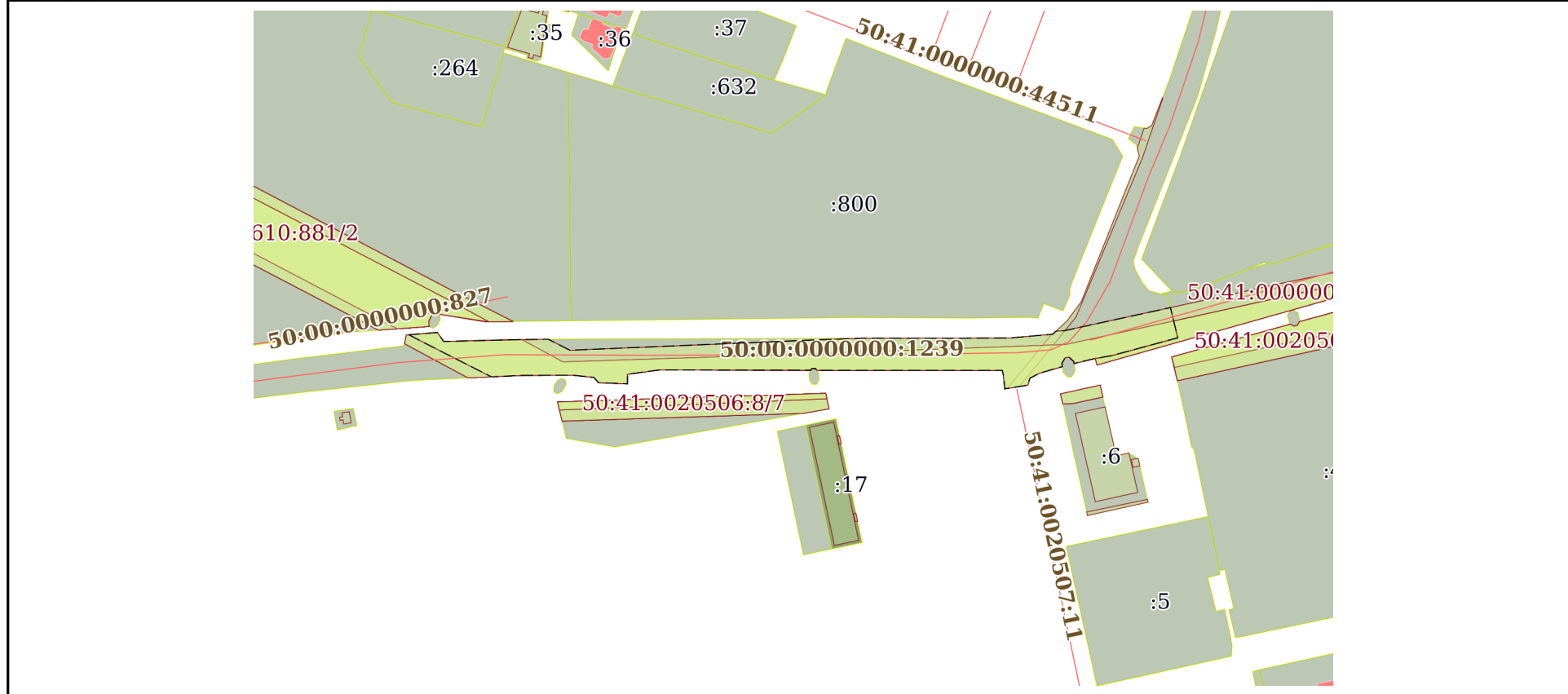
полное наименование должности

инициалы, фамилия

Выписка из Единого государственного реестра недвижимости об объекте недвижимости
Сведения о частях земельного участка

Земельный участок			
вид объекта недвижимости			
Лист № 1 раздела 4	Всего листов раздела 4: 11	Всего разделов: 8	Всего листов выписки: 75
05.04.2023г. № КУВИ-001/2023-80880352			
Кадастровый номер:		50:41:0000000:45075	

План (чертеж, схема) части земельного участка Учетный номер части: 50:41:0000000:45075/1



Масштаб 1:3000 Условные обозначения:

полное наименование должности	 ДОКУМЕНТ ПОДПИСАН ЭЛЕКТРОННОЙ ПОДПИСЬЮ	инициалы, фамилия
	Сертификат: 3094B7974B3CA8E1F07A347CFAD6FA78 Владелец: ФЕДЕРАЛЬНАЯ СЛУЖБА ГОСУДАРСТВЕННОЙ РЕГИСТРАЦИИ, КАДАСТРА И КАРТОГРАФИИ Действителен: с 17.05.2022 по 10.08.2023	

Земельный участок

вид объекта недвижимости

Лист № 2 раздела 4

Всего листов раздела 4: 11

Всего разделов: 8

Всего листов выписки: 75

05.04.2023г. № КУВИ-001/2023-80880352

Кадастровый номер:

50:41:0000000:45075

План (чертеж, схема) части земельного участка

Учетный номер части: 50:41:0000000:45075/2



Масштаб 1:400

Условные обозначения:



ДОКУМЕНТ ПОДПИСАН
ЭЛЕКТРОННОЙ ПОДПИСЬЮ

Сертификат: 3094B7974B3CA8E1F07A347CFAD6FA78

Владелец: ФЕДЕРАЛЬНАЯ СЛУЖБА ГОСУДАРСТВЕННОЙ
РЕГИСТРАЦИИ, КАДАСТРА И КАРТОГРАФИИ
Действителен: с 17.05.2022 по 10.08.2023

полное наименование должности

инициалы, фамилия

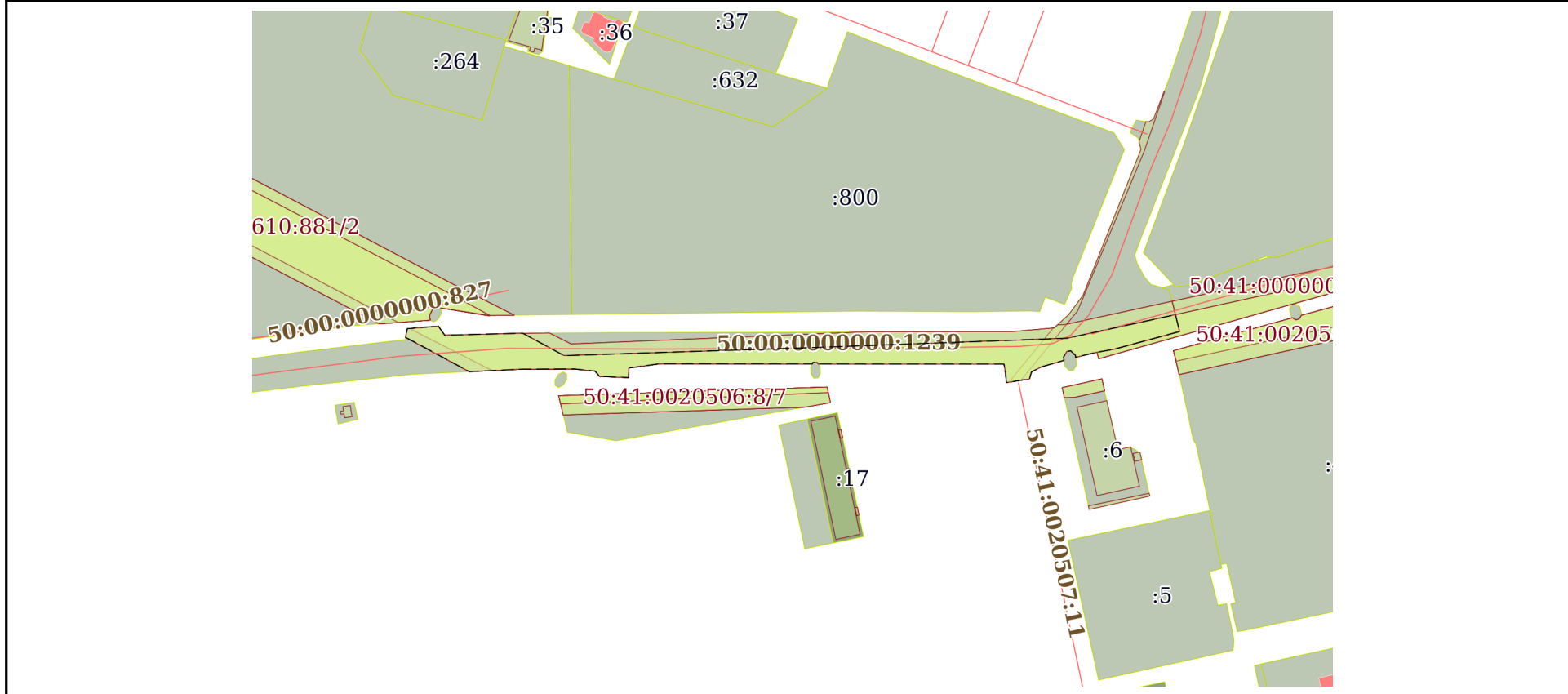
Земельный участок
вид объекта недвижимости

Лист № 3 раздела 4	Всего листов раздела 4: 11	Всего разделов: 8	Всего листов выписки: 75
--------------------	----------------------------	-------------------	--------------------------

05.04.2023г. № КУВИ-001/2023-80880352

Кадастровый номер: 50:41:0000000:45075

План (чертеж, схема) части земельного участка Учетный номер части: 50:41:0000000:45075/3



Масштаб 1:3000 Условные обозначения:

	 ДОКУМЕНТ ПОДПИСАН ЭЛЕКТРОННОЙ ПОДПИСЬЮ Сертификат: 3094B7974B3CA8E1F07A347CFAD6FA78 Владелец: ФЕДЕРАЛЬНАЯ СЛУЖБА ГОСУДАРСТВЕННОЙ РЕГИСТРАЦИИ, КАДАСТРА И КАРТОГРАФИИ Действителен: с 17.05.2022 по 10.08.2023	
полное наименование должности	инициалы, фамилия	

Земельный участок

вид объекта недвижимости

Лист № 4 раздела 4

Всего листов раздела 4: 11

Всего разделов: 8

Всего листов выписки: 75

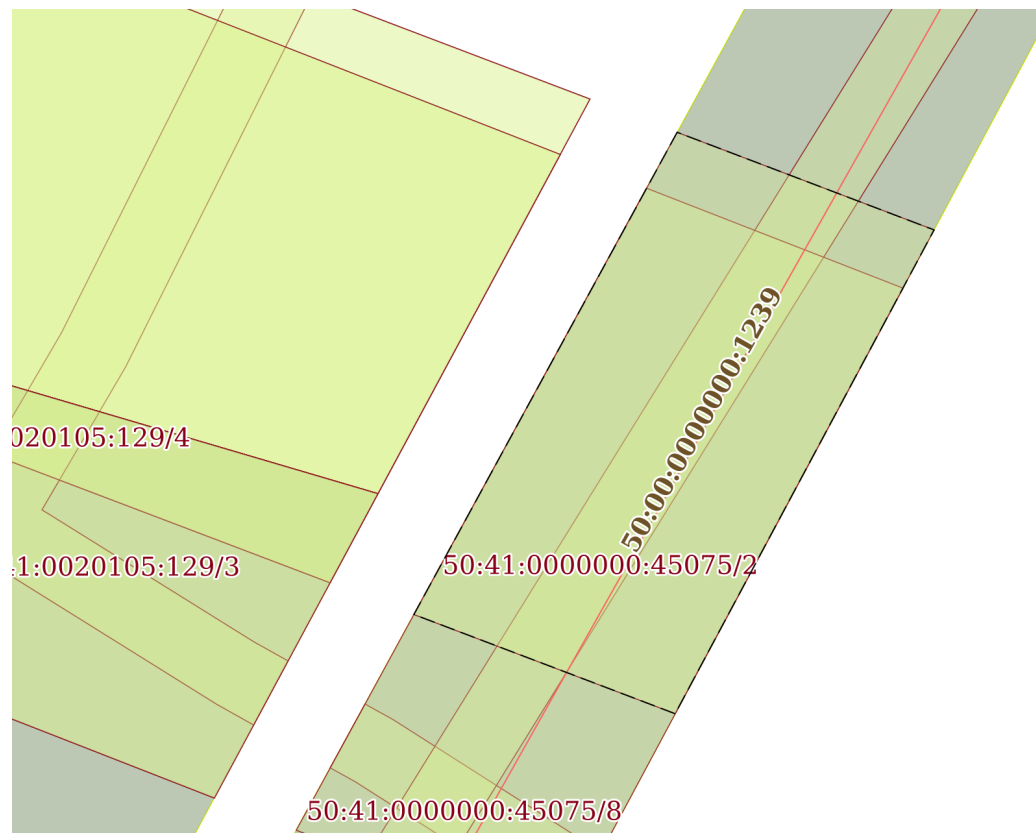
05.04.2023г. № КУВИ-001/2023-80880352

Кадастровый номер:

50:41:0000000:45075

План (чертеж, схема) части земельного участка

Учетный номер части: 50:41:0000000:45075/4



Масштаб 1:400

Условные обозначения:



ДОКУМЕНТ ПОДПИСАН
ЭЛЕКТРОННОЙ ПОДПИСЬЮ

Сертификат: 3094B7974B3CA8E1F07A347CFAD6FA78

Владелец: ФЕДЕРАЛЬНАЯ СЛУЖБА ГОСУДАРСТВЕННОЙ

РЕГИСТРАЦИИ, КАДАСТРА И КАРТОГРАФИИ

Действителен: с 17.05.2022 по 10.08.2023

полное наименование должности

инициалы, фамилия

Земельный участок

вид объекта недвижимости

Лист № 6 раздела 4

Всего листов раздела 4: 11

Всего разделов: 8

Всего листов выписки: 75

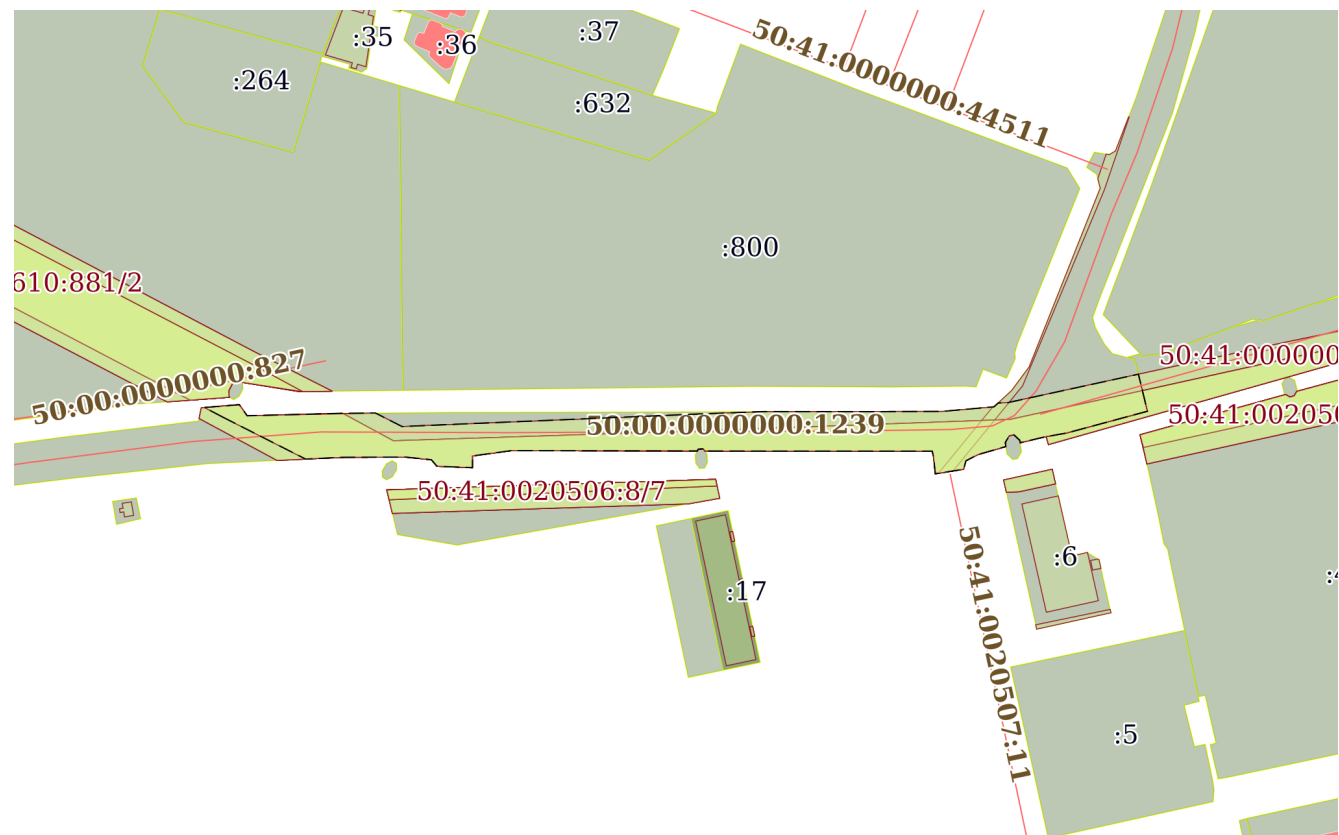
05.04.2023г. № КУВИ-001/2023-80880352

Кадастровый номер:

50:41:0000000:45075

План (чертеж, схема) части земельного участка

Учетный номер части: 50:41:0000000:45075/6



Масштаб 1:3000

Условные обозначения:



ДОКУМЕНТ ПОДПИСАН
ЭЛЕКТРОННОЙ ПОДПИСЬЮ

Сертификат: 3094B7974ВЗСА8Е1F07А347CFAD6FA78

Владелец: ФЕДЕРАЛЬНАЯ СЛУЖБА ГОСУДАРСТВЕННОЙ
РЕГИСТРАЦИИ, КАДАСТРА И КАРТОГРАФИИ
Действителен: с 17.05.2022 по 10.08.2023

полное наименование должности

инициалы, фамилия

Земельный участок

вид объекта недвижимости

Лист № 7 раздела 4

Всего листов раздела 4: 11

Всего разделов: 8

Всего листов выписки: 75

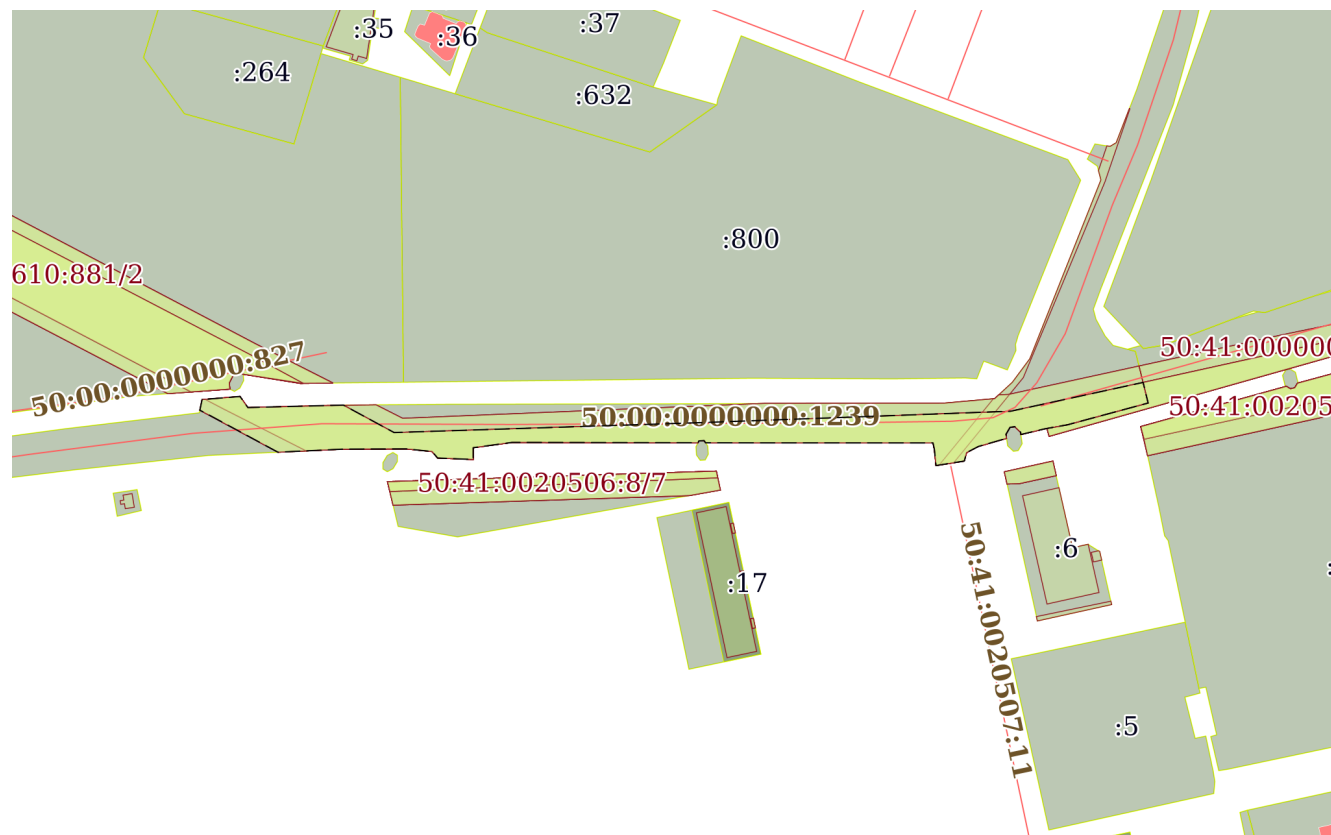
05.04.2023г. № КУВИ-001/2023-80880352

Кадастровый номер:

50:41:0000000:45075

План (чертеж, схема) части земельного участка

Учетный номер части: 50:41:0000000:45075/7



Масштаб 1:3000

Условные обозначения:



ДОКУМЕНТ ПОДПИСАН
ЭЛЕКТРОННОЙ ПОДПИСЬЮ

Сертификат: 3094B7974B3CA8E1F07A347CFAD6FA78

Владелец: ФЕДЕРАЛЬНАЯ СЛУЖБА ГОСУДАРСТВЕННОЙ
РЕГИСТРАЦИИ, КАДАСТРА И КАРТОГРАФИИ
Действителен: с 17.05.2022 по 10.08.2023

полное наименование должности

инициалы, фамилия

Земельный участок

вид объекта недвижимости

Лист № 8 раздела 4

Всего листов раздела 4: 11

Всего разделов: 8

Всего листов выписки: 75

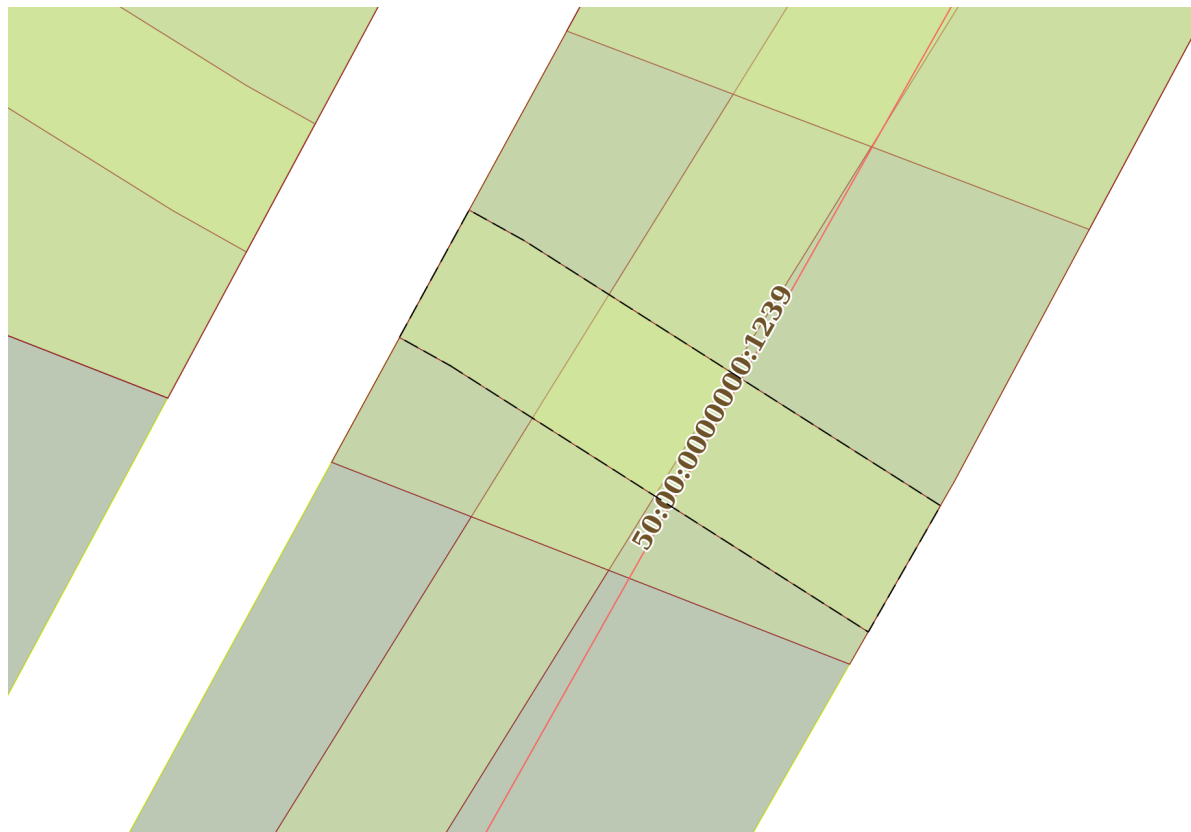
05.04.2023г. № КУВИ-001/2023-80880352

Кадастровый номер:

50:41:0000000:45075

План (чертеж, схема) части земельного участка

Учетный номер части: 50:41:0000000:45075/8



Масштаб 1:200

Условные обозначения:

ДОКУМЕНТ ПОДПИСАН
ЭЛЕКТРОННОЙ ПОДПИСЬЮ

Сертификат: 3094B7974B3CA8E1F07A347CFAD6FA78

Владелец: ФЕДЕРАЛЬНАЯ СЛУЖБА ГОСУДАРСТВЕННОЙ
РЕГИСТРАЦИИ, КАДАСТРА И КАРТОГРАФИИ
Действителен: с 17.05.2022 по 10.08.2023

полное наименование должности

инициалы, фамилия

Земельный участок
вид объекта недвижимости

Лист № 9 раздела 4

Всего листов раздела 4: 11

Всего разделов: 8

Всего листов выписки: 75

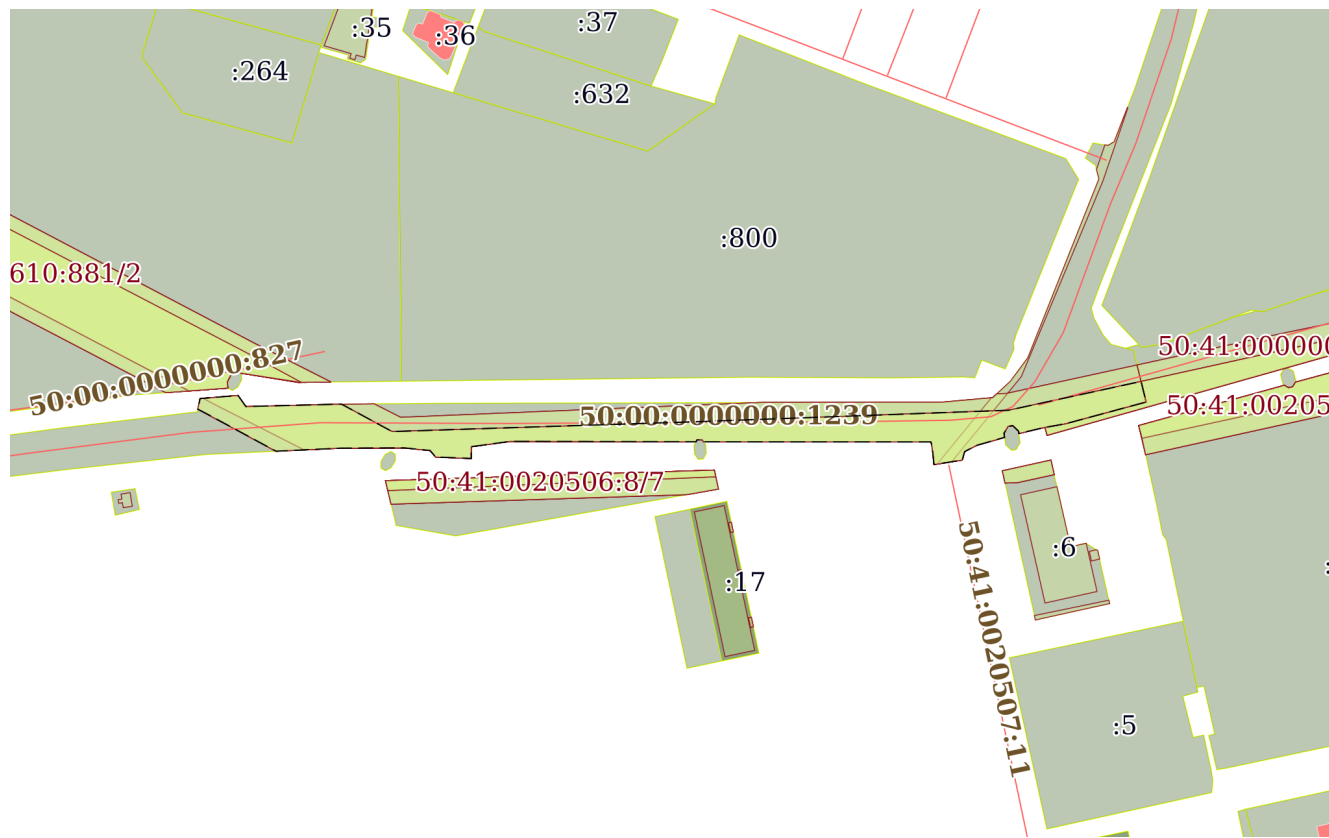
05.04.2023г. № КУВИ-001/2023-80880352

Кадастровый номер:

50:41:0000000:45075

План (чертеж, схема) части земельного участка

Учетный номер части: 50:41:0000000:45075/9



Масштаб 1:3000

Условные обозначения:



ДОКУМЕНТ ПОДПИСАН
ЭЛЕКТРОННОЙ ПОДПИСЬЮ

Сертификат: 3094B7974B3CA8E1F07A347CFAD6FA78

Владелец: ФЕДЕРАЛЬНАЯ СЛУЖБА ГОСУДАРСТВЕННОЙ
РЕГИСТРАЦИИ, КАДАСТРА И КАРТОГРАФИИ
Действителен: с 17.05.2022 по 10.08.2023

полное наименование должности

инициалы, фамилия

Земельный участок

вид объекта недвижимости

Лист № 10 раздела 4

Всего листов раздела 4: 11

Всего разделов: 8

Всего листов выписки: 75

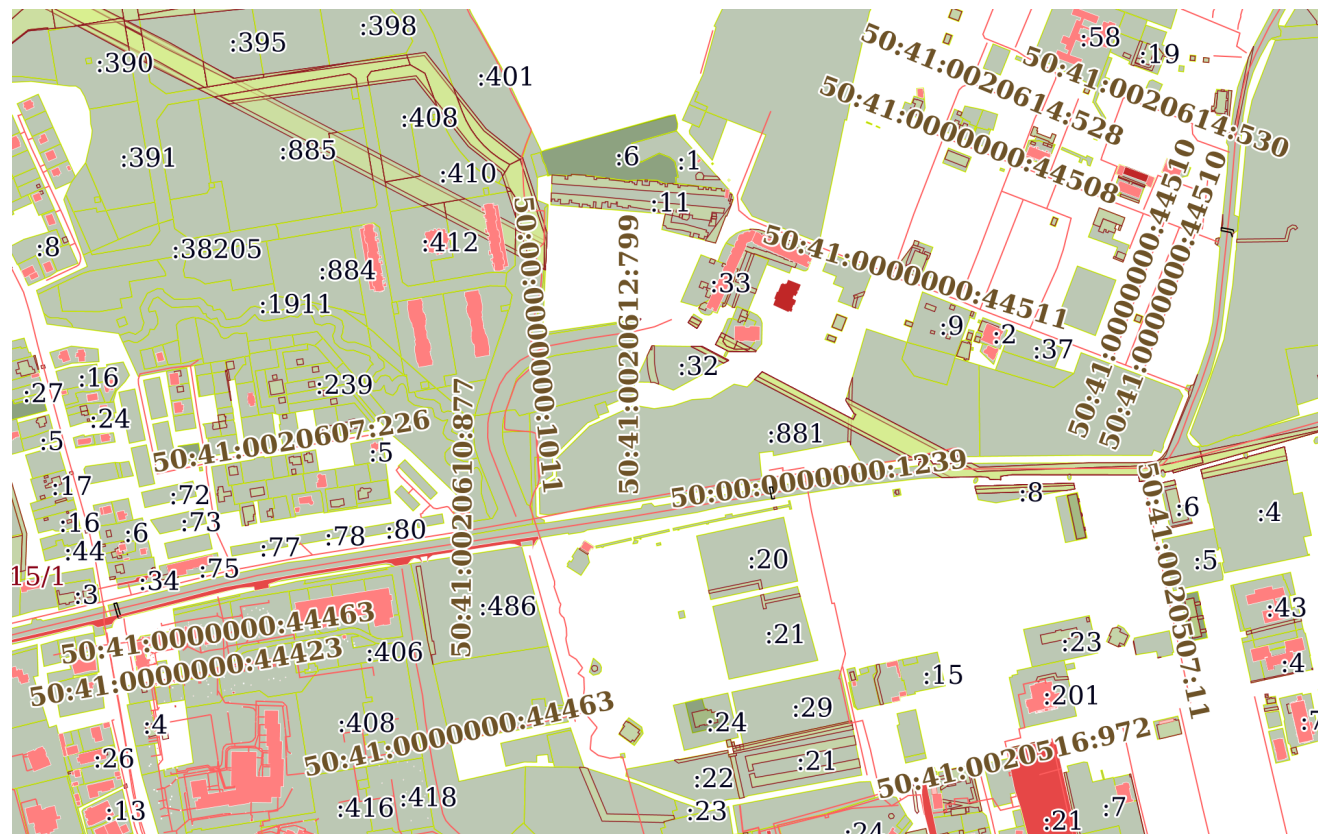
05.04.2023г. № КУВИ-001/2023-80880352

Кадастровый номер:

50:41:0000000:45075

План (чертеж, схема) части земельного участка

Учетный номер части: 50:41:0000000:45075/10



Масштаб 1:10000

Условные обозначения:



ДОКУМЕНТ ПОДПИСАН
ЭЛЕКТРОННОЙ ПОДПИСЬЮ

Сертификат: 3094B7974В3СА8Е1F07А347CFAD6FA78

Владелец: ФЕДЕРАЛЬНАЯ СЛУЖБА ГОСУДАРСТВЕННОЙ
РЕГИСТРАЦИИ, КАДАСТРА И КАРТОГРАФИИ
Действителен: с 17.05.2022 по 10.08.2023

полное наименование должности

инициалы, фамилия

Земельный участок

вид объекта недвижимости

Лист № 11 раздела 4

Всего листов раздела 4: 11

Всего разделов: 8

Всего листов выписки: 75

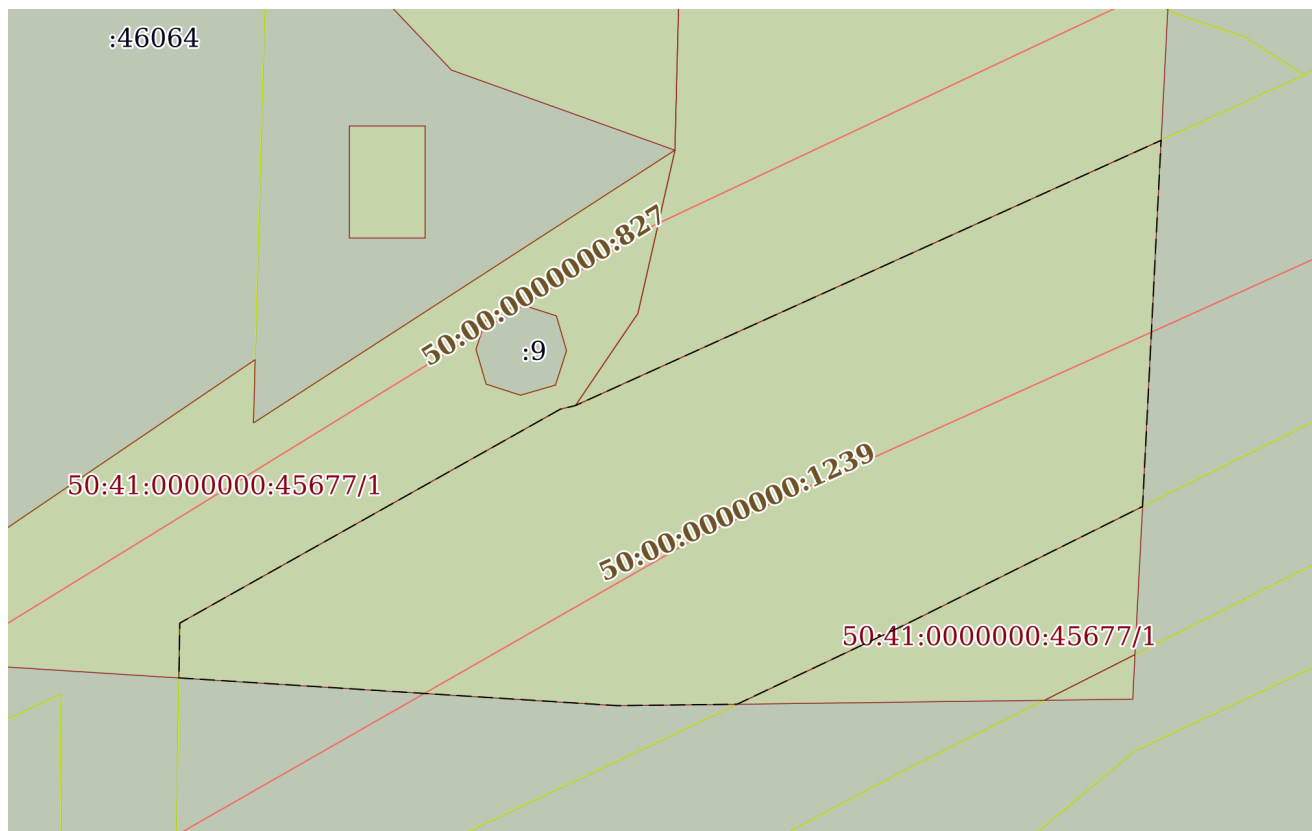
05.04.2023г. № КУВИ-001/2023-80880352

Кадастровый номер:

50:41:0000000:45075

План (чертеж, схема) части земельного участка

Учетный номер части: 50:41:0000000:45075/11



Масштаб 1:400

Условные обозначения:



ДОКУМЕНТ ПОДПИСАН
ЭЛЕКТРОННОЙ ПОДПИСЬЮ

Сертификат: 3094B7974B3CA8E1F07A347CFAD6FA78

Владелец: ФЕДЕРАЛЬНАЯ СЛУЖБА ГОСУДАРСТВЕННОЙ
РЕГИСТРАЦИИ, КАДАСТРА И КАРТОГРАФИИ
Действителен: с 17.05.2022 по 10.08.2023

полное наименование должности

инициалы, фамилия

Выписка из Единого государственного реестра недвижимости об объекте недвижимости
Сведения о частях земельного участка

Земельный участок			
вид объекта недвижимости			
Лист № 1 раздела 4.1	Всего листов раздела 4.1: 12	Всего разделов: 8	Всего листов выписки: 75
05.04.2023г. № КУВИ-001/2023-80880352			
Кадастровый номер:		50:41:0000000:45075	

Учетный номер части	Площадь, м2	Содержание ограничения в использовании или ограничения права на объект недвижимости или обременения объекта недвижимости
1	2	3
50:41:0000000:45075/1	5969.95	<p>вид ограничения (обременения): ограничения прав на земельный участок, предусмотренные статьей 56 Земельного кодекса Российской Федерации; Срок действия: не установлен; реквизиты документа-основания: постановление "О порядке установления охранных зон объектов электросетевого хозяйства и особых условий использования земельных участков, расположенных в границах таких зон" от 24.02.2009 № 160 выдан: Правительство Российской Федерации; Содержание ограничения (обременения): Ограничение использования объектов недвижимости в границах зоны: 10. В пределах охранных зон без письменного решения о согласовании сетевых организаций юридическим и физическим лицам запрещаются: а) строительство, капитальный ремонт, реконструкция или снос зданий и сооружений; б) горные, взрывные, мелиоративные работы, в том числе связанные с временным затоплением земель; в) посадка и вырубка деревьев и кустарников; г) дноуглубительные, землечерпальные и погрузочно-разгрузочные работы, добыча рыбы, других водных животных и растений придонными орудиями лова, устройство водопоев, колка и заготовка льда (в охранных зонах подводных кабельных линий электропередачи); д) проход судов, у которых расстояние по вертикали от верхнего крайнего габарита с грузом или без груза до нижней точки провеса проводов переходов воздушных линий электропередачи через водоемы менее минимально допустимого расстояния, в том числе с учетом максимального уровня подъема воды при паводке; е) проезд машин и механизмов, имеющих общую высоту с грузом или без груза от поверхности дороги более 4,5 метра (в охранных зонах воздушных линий электропередачи); ж) земляные работы на глубине более 0,3 метра (на вспахиваемых землях на глубине более 0,45 метра), а также планировка грунта (в охранных зонах подземных кабельных линий электропередачи); з) полив сельскохозяйственных культур в случае, если высота струи воды может составить свыше 3 метров (в охранных зонах воздушных линий электропередачи); и) полевые сельскохозяйственные работы с применением сельскохозяйственных машин и оборудования высотой более 4 метров (в охранных зонах воздушных линий электропередачи) или полевые сельскохозяйственные работы, связанные с вспашкой земли (в охранных зонах кабельных линий электропередачи). 11. В охранных зонах, установленных для объектов электросетевого хозяйства напряжением до 1000 вольт, помимо действий, предусмотренных пунктом 10 настоящих Правил, без письменного решения о согласовании сетевых организаций запрещается: а) размещать детские и спортивные площадки, стадионы, рынки, торговые точки, полевые станы, загоны для скота, гаражи и стоянки всех видов машин и механизмов (в охранных зонах воздушных линий электропередачи); б) складировать или</p>

 ДОКУМЕНТ ПОДПИСАН ЭЛЕКТРОННОЙ ПОДПИСЬЮ	Сертификат: 3094B7974B3CA8E1F07A347CFAD6FA78	
	Владелец: ФЕДЕРАЛЬНАЯ СЛУЖБА ГОСУДАРСТВЕННОЙ РЕГИСТРАЦИИ, КАДАСТРА И КАРТОГРАФИИ Действителен: с 17.05.2022 по 10.08.2023	инициалы, фамилия
полное наименование должности		

Земельный участок			
вид объекта недвижимости			
Лист № 2 раздела 4.1	Всего листов раздела 4.1: 12	Всего разделов: 8	Всего листов выписки: 75

05.04.2023г. № КУВИ-001/2023-80880352

Кадастровый номер:

50:41:0000000:45075

		размещать хранилища любых, в том числе горюче-смазочных, материалов; в) устраивать причалы для стоянки судов, барж и плавучих кранов, бросать якоря с судов и осуществлять их проход с отданными якорями, цепями, лотами, волокушами и тралами (в охранных зонах подводных кабельных линий электропередачи). (Постановление Правительства РФ № 160 от 24.02.2009 г. "О порядке установления охранных зон объектов электросетевого хозяйства и особых условий использования земельных участков, расположенных в границах таких зон" п.п. 10, 11); Реестровый номер границы: 50.41.2.1
50:41:0000000:45075/2	612.56	вид ограничения (обременения): ограничения прав на земельный участок, предусмотренные статьей 56 Земельного кодекса Российской Федерации; Срок действия: не установлен; реквизиты документа-основания: постановление "О порядке установления охранных зон объектов электросетевого хозяйства и особых условий использования земельных участков, расположенных в границах таких зон" от 24.02.2009 № 160 выдан: Правительство Российской Федерации; Содержание ограничения (обременения): Ограничение использования объектов недвижимости в границах зоны: 10. В пределах охранных зон без письменного решения о согласовании сетевых организаций юридическим и физическим лицам запрещаются: а) строительство, капитальный ремонт, реконструкция или снос зданий и сооружений; б) горные, взрывные, мелиоративные работы, в том числе связанные с временным затоплением земель; в) посадка и вырубка деревьев и кустарников; г) дноуглубительные, землечерпальные и погрузочно-разгрузочные работы, добыча рыбы, других водных животных и растений придонными орудиями лова, устройство водоемов, колка и заготовка льда (в охранных зонах подводных кабельных линий электропередачи); д) проход судов, у которых расстояние по вертикали от верхнего крайнего габарита с грузом или без груза до нижней точки провеса проводов переходов воздушных линий электропередачи через водоемы менее минимально допустимого расстояния, в том числе с учетом максимального уровня подъема воды при паводке; е) проезд машин и механизмов, имеющих общую высоту с грузом или без груза от поверхности дороги более 4,5 метра (в охранных зонах воздушных линий электропередачи); ж) земляные работы на глубине более 0,3 метра (на вспахиваемых землях на глубине более 0,45 метра), а также планировка грунта (в охранных зонах подземных кабельных линий электропередачи); з) полив сельскохозяйственных культур в случае, если высота струи воды может составить свыше 3 метров (в охранных зонах воздушных линий электропередачи); и) полевые сельскохозяйственные работы с применением сельскохозяйственных машин и оборудования высотой более 4 метров (в охранных зонах воздушных линий электропередачи) или полевые сельскохозяйственные работы, связанные с вспашкой земли (в охранных зонах кабельных линий электропередачи). 11. В охранных зонах, установленных для объектов электросетевого хозяйства напряжением до 1000 вольт, помимо действий, предусмотренных пунктом 10 настоящих Правил, без письменного решения о согласовании сетевых организаций запрещается: а) размещать детские и спортивные площадки, стадионы, рынки, торговые точки, полевые станы, загоны для скота, гаражи и стоянки всех видов машин и механизмов (в охранных зонах воздушных линий электропередачи); б) складировать или размещать хранилища любых, в том числе горюче-смазочных, материалов; в) устраивать причалы для стоянки судов, барж и



ДОКУМЕНТ ПОДПИСАН
ЭЛЕКТРОННОЙ ПОДПИСЬЮ

Сертификат: 3094B7974B3CA8E1F07A347CFAD6FA78

Владелец: ФЕДЕРАЛЬНАЯ СЛУЖБА ГОСУДАРСТВЕННОЙ
РЕГИСТРАЦИИ, КАДАСТРА И КАРТОГРАФИИ
Действителен: с 17.05.2022 по 10.08.2023

полное наименование должности

инициалы, фамилия

Земельный участок			
вид объекта недвижимости			
Лист № 3 раздела 4.1	Всего листов раздела 4.1: 12	Всего разделов: 8	Всего листов выписки: 75

05.04.2023г. № КУВИ-001/2023-80880352

Кадастровый номер: 50:41:0000000:45075

		плавающих кранов, бросать якоря с судов и осуществлять их проход с отданными якорями, цепями, лотами, волокушами и тралями (в охранных зонах подводных кабельных линий электропередачи). (Постановление Правительства РФ № 160 от 24.02.2009 г. "О порядке установления охранных зон объектов электросетевого хозяйства и особых условий использования земельных участков, расположенных в границах таких зон" п.п. 10, 11); Реестровый номер границы: 50.00.2.142
50:41:0000000:45075/3	4145.34	вид ограничения (обременения): ограничения прав на земельный участок, предусмотренные статьей 56 Земельного кодекса Российской Федерации; Срок действия: не установлен; реквизиты документа-основания: постановление "О порядке установления охранных зон объектов электросетевого хозяйства и особых условий использования земельных участков, расположенных в границах таких зон" от 24.02.2009 № 160 выдан: Правительство Российской Федерации; Содержание ограничения (обременения): Ограничение использования объектов недвижимости в границах зоны: 10. В пределах охранных зон без письменного решения о согласовании сетевых организаций юридическим и физическим лицам запрещаются: а) строительство, капитальный ремонт, реконструкция или снос зданий и сооружений; б) горные, взрывные, мелиоративные работы, в том числе связанные с временным затоплением земель; в) посадка и вырубка деревьев и кустарников; г) дноуглубительные, землечерпальные и погрузочно-разгрузочные работы, добыча рыбы, других водных животных и растений придонными орудиями лова, устройство водоемов, колка и заготовка льда (в охранных зонах подводных кабельных линий электропередачи); д) проход судов, у которых расстояние по вертикали от верхнего крайнего габарита с грузом или без груза до нижней точки провеса проводов переходов воздушных линий электропередачи через водоемы менее минимально допустимого расстояния, в том числе с учетом максимального уровня подъема воды при паводке; е) проезд машин и механизмов, имеющих общую высоту с грузом или без груза от поверхности дороги более 4,5 метра (в охранных зонах воздушных линий электропередачи); ж) земляные работы на глубине более 0,3 метра (на вспахиваемых землях на глубине более 0,45 метра), а также планировка грунта (в охранных зонах подземных кабельных линий электропередачи); з) полив сельскохозяйственных культур в случае, если высота струи воды может составить свыше 3 метров (в охранных зонах воздушных линий электропередачи); и) полевые сельскохозяйственные работы с применением сельскохозяйственных машин и оборудования высотой более 4 метров (в охранных зонах воздушных линий электропередачи) или полевые сельскохозяйственные работы, связанные с вспашкой земли (в охранных зонах кабельных линий электропередачи). 11. В охранных зонах, установленных для объектов электросетевого хозяйства напряжением до 1000 вольт, помимо действий, предусмотренных пунктом 10 настоящих Правил, без письменного решения о согласовании сетевых организаций запрещается: а) размещать детские и спортивные площадки, стадионы, рынки, торговые точки, полевые станы, загоны для скота, гаражи и стоянки всех видов машин и механизмов (в охранных зонах воздушных линий электропередачи); б) складировать или размещать хранилища любых, в том числе горюче-смазочных, материалов; в) устраивать причалы для стоянки судов, барж и плавающих кранов, бросать якоря с судов и осуществлять их проход с отданными якорями, цепями, лотами, волокушами и



ДОКУМЕНТ ПОДПИСАН
ЭЛЕКТРОННОЙ ПОДПИСЬЮ

Сертификат: 3094B7974B3CA8E1F07A347CFAD6FA78

Владелец: ФЕДЕРАЛЬНАЯ СЛУЖБА ГОСУДАРСТВЕННОЙ
РЕГИСТРАЦИИ, КАДАСТРА И КАРТОГРАФИИ
Действителен: с 17.05.2022 по 10.08.2023

полное наименование должности

инициалы, фамилия

Земельный участок			
вид объекта недвижимости			
Лист № 4 раздела 4.1	Всего листов раздела 4.1: 12	Всего разделов: 8	Всего листов выписки: 75

05.04.2023г. № КУВИ-001/2023-80880352

Кадастровый номер: 50:41:0000000:45075

		<p>тралами (в охранных зонах подводных кабельных линий электропередачи). (Постановление Правительства РФ № 160 от 24.02.2009 г. "О порядке установления охранных зон объектов электросетевого хозяйства и особых условий использования земельных участков, расположенных в границах таких зон" п.п. 10, 11); Реестровый номер границы: 50.00.2.408</p>
50:41:0000000:45075/4	458.24	<p>вид ограничения (обременения): ограничения прав на земельный участок, предусмотренные статьей 56 Земельного кодекса Российской Федерации; Срок действия: не установлен; реквизиты документа-основания: постановление "О порядке установления охранных зон объектов электросетевого хозяйства и особых условий использования земельных участков, расположенных в границах таких зон" от 24.02.2009 № 160 выдан: Правительство Российской Федерации; Содержание ограничения (обременения): Ограничение использования объектов недвижимости в границах зоны: 10. В пределах охранных зон без письменного решения о согласовании сетевых организаций юридическим и физическим лицам запрещаются: а) строительство, капитальный ремонт, реконструкция или снос зданий и сооружений; б) горные, взрывные, мелиоративные работы, в том числе связанные с временным затоплением земель; в) посадка и вырубка деревьев и кустарников; г) дноуглубительные, землечерпальные и погрузочно-разгрузочные работы, добыча рыбы, других водных животных и растений придонными орудиями лова, устройство водоемов, колка и заготовка льда (в охранных зонах подводных кабельных линий электропередачи); д) проход судов, у которых расстояние по вертикали от верхнего крайнего габарита с грузом или без груза до нижней точки провеса проводов переходов воздушных линий электропередачи через водоемы менее минимально допустимого расстояния, в том числе с учетом максимального уровня подъема воды при паводке; е) проезд машин и механизмов, имеющих общую высоту с грузом или без груза от поверхности дороги более 4,5 метра (в охранных зонах воздушных линий электропередачи); ж) земляные работы на глубине более 0,3 метра (на вспахиваемых землях на глубине более 0,45 метра), а также планировка грунта (в охранных зонах подземных кабельных линий электропередачи); з) полив сельскохозяйственных культур в случае, если высота струи воды может составить свыше 3 метров (в охранных зонах воздушных линий электропередачи); и) полевые сельскохозяйственные работы с применением сельскохозяйственных машин и оборудования высотой более 4 метров (в охранных зонах воздушных линий электропередачи) или полевые сельскохозяйственные работы, связанные с вспашкой земли (в охранных зонах кабельных линий электропередачи). 11. В охранных зонах, установленных для объектов электросетевого хозяйства напряжением до 1000 вольт, помимо действий, предусмотренных пунктом 10 настоящих Правил, без письменного решения о согласовании сетевых организаций запрещается: а) размещать детские и спортивные площадки, стадионы, рынки, торговые точки, полевые станы, загоны для скота, гаражи и стоянки всех видов машин и механизмов (в охранных зонах воздушных линий электропередачи); б) складировать или размещать хранилища любых, в том числе горюче-смазочных, материалов; в) устраивать причалы для стоянки судов, барж и плавучих кранов, бросать якоря с судов и осуществлять их проход с отданными якорями, цепями, лотами, волокушами и тралами (в охранных зонах подводных кабельных линий электропередачи). (Постановление Правительства РФ № 160 от</p>



ДОКУМЕНТ ПОДПИСАН
ЭЛЕКТРОННОЙ ПОДПИСЬЮ

Сертификат: 3094B7974B3CA8E1F07A347CFAD6FA78

Владелец: ФЕДЕРАЛЬНАЯ СЛУЖБА ГОСУДАРСТВЕННОЙ
РЕГИСТРАЦИИ, КАДАСТРА И КАРТОГРАФИИ
Действителен: с 17.05.2022 по 10.08.2023

полное наименование должности

инициалы, фамилия

Земельный участок			
вид объекта недвижимости			
Лист № 5 раздела 4.1	Всего листов раздела 4.1: 12	Всего разделов: 8	Всего листов выписки: 75

05.04.2023г. № КУВИ-001/2023-80880352

Кадастровый номер:

50:41:0000000:45075

		24.02.2009 г. "О порядке установления охранных зон объектов электросетевого хозяйства и особых условий использования земельных участков, расположенных в границах таких зон" п.п. 10, 11); Реестровый номер границы: 50.00.2.321
50:41:0000000:45075/5	1720	вид ограничения (обременения): ограничения прав на земельный участок, предусмотренные статьей 56 Земельного кодекса Российской Федерации; Срок действия: не установлен; реквизиты документа-основания: доверенность от 02.02.2017 № 77 АВ 1940825 выдан: Нотариус города Москвы Гунина Татьяна Петровна; Содержание ограничения (обременения): Ограничения в использовании объектов недвижимости в границах охранной зоны указаны в Постановлении Правительства РФ №578 от 09.06.1995 г."Об утверждении правил охраны линий и сооружений связи Российской Федерации":1.В пределах охранных зон без письменного согласия и присутствия представителей предприятий,эксплуатирующих линии связи и линии радиодиффузии,юридическим и физическим лицам запрещается:а)осуществлять всякого рода строительные,монтажные и взрывные работы,планировку грунта землеройными механизмами(за исключением зон песчаных барханов)и земляные работы(за исключением вспашки на глубину не более 0,3 метра);б)производить геолого-съёмочные,поисковые,геодезические и другие изыскательские работы,которые связаны с бурением скважин,шурфованием,взятием проб грунта,осуществлением взрывных работ;в)производить посадку деревьев,располагать полевые станы,содержать скот,складировать материалы,корма и удобрения,жечь костры,устанавливать стрельбища;г)устанавливать проезды и стоянки автотранспорта, тракторов и механизмов,строить каналы(арьки),устанавливать ограждения и другие препятствия;д)устанавливать причалы для стоянки судов,барж и плавучих кранов,производить погрузочно-разгрузочные,подводно-технические,дноуглубительные и землечерпательные работы,выделять рыбопромысловые участки,производить добычу рыбы,других водных животных,а также водных растений придонными орудиями лова,устанавливать водопои,производить колку и заготовку льда.Судам и другим плавучим средствам запрещается бросать якоря,проходить с отданными якорями,цепями,лотами,волокушами и тралами;е)производить строительство и реконструкцию линий электропередач,радиостанций и других объектов,излучающих электромагнитную энергию и оказывающих опасное воздействие на линии связи и линии радиодиффузии;ж)производить защиту подземных коммуникаций от коррозии без учета проходящих подземных кабельных линий связи.2.Юридическим и физическим лицам запрещается всякого рода действия,которые могут нарушить нормальную работу линий связи:а)производить снос и реконструкцию зданий и мостов,осуществлять переустройство коллекторов,тоннелей метрополитена и железных дорог,где проложены кабели связи,установлены столбы воздушных линий связи и линий радиодиффузии,размещены технические сооружения радиорелейных станций,кабельные ящики и распределительные коробки,без предварительного выноса заказчиками(застройщиками)линий и сооружений связи, линий и сооружений радиодиффузии по согласованию с предприятиями,в ведении которых находятся эти линии и сооружения;б)производить засыпку трасс подземных кабельных линий связи,устанавливать на этих трассах временные склады,стоки химически активных веществ и свалки промышленных,бытовых и прочих отходов,ломать замерные,сигнальные,предупредительные знаки и телефонные колодцы;в)открывать двери и люки необслуживаемых усилительных



ДОКУМЕНТ ПОДПИСАН
ЭЛЕКТРОННОЙ ПОДПИСЬЮ

Сертификат: 3094B7974B3CA8E1F07A347CFAD6FA78

Владелец: ФЕДЕРАЛЬНАЯ СЛУЖБА ГОСУДАРСТВЕННОЙ

РЕГИСТРАЦИИ, КАДАСТРА И КАРТОГРАФИИ

Действителен: с 17.05.2022 по 10.08.2023

полное наименование должности

инициалы, фамилия

Земельный участок			
вид объекта недвижимости			
Лист № 6 раздела 4.1	Всего листов раздела 4.1: 12	Всего разделов: 8	Всего листов выписки: 75

05.04.2023г. № КУВИ-001/2023-80880352

Кадастровый номер:

50:41:0000000:45075

	и регенерационных пунктов(наземных и подземных)и радиорелейных станций,кабельных колодцев телефонной канализации,распределительных шкафов и кабельных ящиков,а также подключаться к линиям связи(за исключением лиц,обслуживающих эти линии);г)огораживать трассы линий связи,препятствуя свободному доступу к ним технического персонала;д)самовольно подключаться к абонентской телефонной линии и линии радиофикации в целях пользования услугами связи;е)совершать иные действия,которые могут причинить повреждения сооружениям связи и радиофикации(повреждать опоры и арматуры,воздушных линий связи,обрывать провода,набрасывать на них посторонние предметы и другое); Реестровый номер границы: 50.41.2.7
50:41:0000000:45075/6	вид ограничения (обременения): ограничения прав на земельный участок, предусмотренные статьей 56 Земельного кодекса Российской Федерации; Срок действия: не установлен; реквизиты документа-основания: zoneToGKN_8fb1f7f3-eb6c-4a9a-b153-b59d95c4ce96.zip от 26.01.2021 № PVD-0145/2021-1621-1; документ, содержащий описание объекта от 14.12.2020; постановление Правительства Российской Федерации "О порядке установления охранных зон объектов электросетевого хозяйства и особых условий использования земельных участков, расположенных в границах таких зон" от 24.02.2009 № 160; Содержание ограничения (обременения): 1. В охранных зонах запрещается осуществлять любые действия, которые могут нарушить безопасную работу объектов электросетевого хозяйства, в том числе привести к их повреждению или уничтожению, и (или) повлечь причинение вреда жизни, здоровью граждан и имуществу физических или юридических лиц, а также повлечь нанесение экологического ущерба и возникновение пожаров, в том числе: а) набрасывать на провода и опоры воздушных линий электропередачи посторонние предметы, а также подниматься на опоры воздушных линий электропередачи; б) размещать любые объекты и предметы (материалы) в пределах созданных в соответствии с требованиями нормативно-технических документов проходов и подъездов для доступа к объектам электросетевого хозяйства, а также проводить любые работы и возводить сооружения, которые могут препятствовать доступу к объектам электросетевого хозяйства, без создания необходимых для такого доступа проходов и подъездов; в) находиться в пределах огороженной территории и помещениях распределительных устройств и подстанций, открывать двери и люки распределительных устройств и подстанций, производить переключения и подключения в электрических сетях (указанное требование не распространяется на работников, занятых выполнением разрешенных в установленном порядке работ), разводить огонь в пределах охранных зон вводных и распределительных устройств, подстанций, воздушных линий электропередачи, а также в охранных зонах кабельных линий электропередачи; г) размещать свалки; д) производить работы ударными механизмами, сбрасывать тяжести массой свыше 5 тонн, производить сброс и слив едких и коррозионных веществ и горюче-смазочных материалов (в охранных зонах подземных кабельных линий электропередачи). 2. В охранных зонах, установленных для объектов электросетевого хозяйства напряжением свыше 1000 вольт, помимо действий, предусмотренных пунктом 8 настоящих Правил, запрещается: а) складировать или размещать хранилища любых, в том числе горюче-смазочных, материалов; б) размещать детские и

	 ДОКУМЕНТ ПОДПИСАН ЭЛЕКТРОННОЙ ПОДПИСЬЮ			
полное наименование должности	Сертификат: 3094B7974B3CA8E1F07A347CFAD6FA78 Владелец: ФЕДЕРАЛЬНАЯ СЛУЖБА ГОСУДАРСТВЕННОЙ РЕГИСТРАЦИИ, КАДАСТРА И КАРТОГРАФИИ Действителен: с 17.05.2022 по 10.08.2023	инициалы, фамилия		

Земельный участок

вид объекта недвижимости

Лист № 7 раздела 4.1

Всего листов раздела 4.1: 12

Всего разделов: 8

Всего листов выписки: 75

05.04.2023г. № КУВИ-001/2023-80880352

Кадастровый номер:

50:41:0000000:45075

спортивные площадки, стадионы, рынки, торговые точки, полевые станы, загоны для скота, гаражи и стоянки всех видов машин и механизмов, проводить любые мероприятия, связанные с большим скоплением людей, не занятых выполнением разрешенных в установленном порядке работ (в охранных зонах воздушных линий электропередачи); в) использовать (запускать) любые летательные аппараты, в том числе воздушных змеев, спортивные модели летательных аппаратов (в охранных зонах воздушных линий электропередачи); г) бросать якоря с судов и осуществлять их проход с отданными якорями, цепями, лотами, волокушами и тралами (в охранных зонах подводных кабельных линий электропередачи); д) осуществлять проход судов с поднятыми стрелами кранов и других механизмов (в охранных зонах воздушных линий электропередачи). 3. В пределах охранных зон без письменного решения о согласовании сетевых организаций юридическим и физическим лицам запрещаются: а) строительство, капитальный ремонт, реконструкция или снос зданий и сооружений; б) горные, взрывные, мелиоративные работы, в том числе связанные с временным затоплением земель; в) посадка и вырубка деревьев и кустарников; г) дноуглубительные, землечерпальные и погрузочно-разгрузочные работы, добыча рыбы, других водных животных и растений придонными орудиями лова, устройство водопоев, колка и заготовка льда (в охранных зонах подводных кабельных линий электропередачи); д) проход судов, у которых расстояние по вертикали от верхнего крайнего габарита с грузом или без груза до нижней точки провеса проводов переходов воздушных линий электропередачи через водоемы менее минимально допустимого расстояния, в том числе с учетом максимального уровня подъема воды при паводке; е) проезд машин и механизмов, имеющих общую высоту с грузом или без груза от поверхности дороги более 4,5 метра (в охранных зонах воздушных линий электропередачи); ж) земляные работы на глубине более 0,3 метра (на вспахиваемых землях на глубине более 0,45 метра), а также планировка грунта (в охранных зонах подземных кабельных линий электропередачи); з) полив сельскохозяйственных культур в случае, если высота струи воды может составить свыше 3 метров (в охранных зонах воздушных линий электропередачи); и) полевые сельскохозяйственные работы с применением сельскохозяйственных машин и оборудования высотой более 4 метров (в охранных зонах воздушных линий электропередачи) или полевые сельскохозяйственные работы, связанные с вспашкой земли (в охранных зонах кабельных линий электропередачи). 4. В охранных зонах, установленных для объектов электросетевого хозяйства напряжением до 1000 вольт, помимо действий, предусмотренных пунктом 10 настоящих Правил, без письменного решения о согласовании сетевых организаций запрещается: а) размещать детские и спортивные площадки, стадионы, рынки, торговые точки, полевые станы, загоны для скота, гаражи и стоянки всех видов машин и механизмов, садовые, огородные и дачные земельные участки, объекты садоводческих, огороднических или дачных некоммерческих объединений, объекты жилищного строительства, в том числе индивидуального (в охранных зонах воздушных линий электропередачи); б) складировать или размещать хранилища любых, в том числе горюче-смазочных, материалов; в) устраивать причалы для стоянки судов, барж и плавучих кранов, бросать якоря с судов и осуществлять их проход с отданными якорями, цепями, лотами, волокушами и тралами (в охранных зонах подводных кабельных



ДОКУМЕНТ ПОДПИСАН
ЭЛЕКТРОННОЙ ПОДПИСЬЮ

Сертификат: 3094B7974B3CA8E1F07A347CFAD6FA78

Владелец: ФЕДЕРАЛЬНАЯ СЛУЖБА ГОСУДАРСТВЕННОЙ
РЕГИСТРАЦИИ, КАДАСТРА И КАРТОГРАФИИ
Действителен: с 17.05.2022 по 10.08.2023

полное наименование должности

инициалы, фамилия

Земельный участок			
вид объекта недвижимости			
Лист № 8 раздела 4.1	Всего листов раздела 4.1: 12	Всего разделов: 8	Всего листов выписки: 75

05.04.2023г. № КУВИ-001/2023-80880352

Кадастровый номер: 50:41:0000000:45075

		линий электропередачи); Реестровый номер границы: 50:41-6.7; Вид объекта реестра границ: Зона с особыми условиями использования территории; Вид зоны по документу: Охранная зона ЛЭП 35 кВ «Кр. Поляна – Лобня»; Тип зоны: Охранная зона инженерных коммуникаций
50:41:0000000:45075/7		вид ограничения (обременения): ограничения прав на земельный участок, предусмотренные статьей 56 Земельного кодекса Российской Федерации; Срок действия: не установлен; реквизиты документа-основания: о порядке установления охранных зон объектов электросетевого хозяйства и особых условий использования земельных участков, расположенных в границах таких зон от 24.02.2009 № 160 выдан: Правительства Российской Федерации; о некоторых вопросах установления охранных зон объектов электросетевого хозяйства от 26.08.2013 № 736 выдан: Правительства Российской Федерации; Содержание ограничения (обременения): 1. В охранных зонах запрещается осуществлять любые действия, которые могут нарушить безопасную работу объектов электросетевого хозяйства, в том числе привести к их повреждению или уничтожению, и (или) повлечь причинение вреда жизни, здоровью граждан и имуществу физических или юридических лиц, а также повлечь нанесение экологического ущерба и возникновение пожаров, в том числе: а) набрасывать на провода и опоры воздушных линий электропередачи посторонние предметы, а также подниматься на опоры воздушных линий электропередачи; б) размещать любые объекты и предметы (материалы) в пределах созданных в соответствии с требованиями нормативно-технических документов проходов и подъездов для доступа к объектам электросетевого хозяйства, а также проводить любые работы и возводить сооружения, которые могут препятствовать доступу к объектам электросетевого хозяйства, без создания необходимых для такого доступа проходов и подъездов; в) находиться в пределах огороженной территории и помещениях распределительных устройств и подстанций, открывать двери и люки распределительных устройств и подстанций, производить переключения и подключения в электрических сетях (указанное требование не распространяется на работников, занятых выполнением разрешенных в установленном порядке работ), разводить огонь в пределах охранных зон вводных и распределительных устройств, подстанций, воздушных линий электропередачи, а также в охранных зонах кабельных линий электропередачи; г) размещать свалки; д) производить работы ударными механизмами, сбрасывать тяжести массой свыше 5 тонн, производить сброс и слив едких и коррозионных веществ и горюче-смазочных материалов (в охранных зонах подземных кабельных линий электропередачи). 2. В охранных зонах, установленных для объектов электросетевого хозяйства напряжением свыше 1000 вольт, помимо действий, предусмотренных пунктом 8 настоящих Правил, запрещается: а) складировать или размещать хранилища любых, в том числе горюче-смазочных, материалов; б) размещать детские и спортивные площадки, стадионы, рынки, торговые точки, полевые станы, загоны для скота, гаражи и стоянки всех видов машин и механизмов, проводить любые мероприятия, связанные с большим скоплением людей, не занятых выполнением разрешенных в установленном порядке работ (в охранных зонах воздушных линий электропередачи); в) использовать (запускать) любые летательные аппараты, в том числе воздушных змеев, спортивные модели летательных аппаратов (в охранных зонах воздушных линий электропередачи);

	 <p>ДОКУМЕНТ ПОДПИСАН ЭЛЕКТРОННОЙ ПОДПИСЬЮ</p> <p>Сертификат: 3094B7974B3CA8E1F07A347CFAD6FA78 Владелец: ФЕДЕРАЛЬНАЯ СЛУЖБА ГОСУДАРСТВЕННОЙ РЕГИСТРАЦИИ, КАДАСТРА И КАРТОГРАФИИ Действителен: с 17.05.2022 по 10.08.2023</p>	
полное наименование должности	инициалы, фамилия	

Земельный участок			
вид объекта недвижимости			
Лист № 9 раздела 4.1	Всего листов раздела 4.1: 12	Всего разделов: 8	Всего листов выписки: 75
05.04.2023г. № КУВИ-001/2023-80880352			
Кадастровый номер:		50:41:0000000:45075	
		<p>г) бросать якоря с судов и осуществлять их проход с отданными якорями, цепями, лотами, волокушами и тралами (в охранных зонах подводных кабельных линий электропередачи); д) осуществлять проход судов с поднятыми стрелами кранов и других механизмов (в охранных зонах воздушных линий электропередачи). 3. В пределах охранных зон без письменного решения о согласовании сетевых организаций юридическим и физическим лицам запрещаются: а) строительство, капитальный ремонт, реконструкция или снос зданий и сооружений; б) горные, взрывные, мелиоративные работы, в том числе связанные с временным затоплением земель; в) посадка и вырубка деревьев и кустарников; г) дноуглубительные, землечерпальные и погрузочно-разгрузочные работы, добыча рыбы, других водных животных и растений придонными орудиями лова, устройство водопоев, колка и заготовка льда (в охранных зонах подводных кабельных линий электропередачи); д) проход судов, у которых расстояние по вертикали от верхнего крайнего габарита с грузом или без груза до нижней точки провеса проводов переходов воздушных линий электропередачи через водоемы менее минимально допустимого расстояния, в том числе с учетом максимального уровня подъема воды при паводке; е) проезд машин и механизмов, имеющих общую высоту с грузом или без груза от поверхности дороги более 4,5 метра (в охранных зонах воздушных линий электропередачи); ж) земляные работы на глубине более 0,3 метра (на вспахиваемых землях на глубине более 0,45 метра), а также планировка грунта (в охранных зонах подземных кабельных линий электропередачи); з) полив сельскохозяйственных культур в случае, если высота струи воды может составить свыше 3 метров (в охранных зонах воздушных линий электропередачи); и) полевые сельскохозяйственные работы с применением сельскохозяйственных машин и оборудования высотой более 4 метров (в охранных зонах воздушных линий электропередачи) или полевые сельскохозяйственные работы, связанные с вспашкой земли (в охранных зонах кабельных линий электропередачи). 4. В охранных зонах, установленных для объектов электросетевого хозяйства напряжением до 1000 вольт, помимо действий, предусмотренных пунктом 10 настоящих Правил, без письменного решения о согласовании сетевых организаций запрещается: а) размещать детские и спортивные площадки, стадионы, рынки, торговые точки, полевые станы, загоны для скота, гаражи и стоянки всех видов машин и механизмов, садовые, огородные и дачные земельные участки, объекты садоводческих, огороднических или дачных некоммерческих объединений, объекты жилищного строительства, в том числе индивидуального (в охранных зонах воздушных линий электропередачи); б) складировать или размещать хранилища любых, в том числе горюче-смазочных, материалов; в) устраивать причалы для стоянки судов, барж и плавучих кранов, бросать якоря с судов и осуществлять их проход с отданными якорями, цепями, лотами, волокушами и тралами (в охранных зонах подводных кабельных линий электропередачи).; Реестровый номер границы: 50:00-6.1085; Вид объекта реестра границ: Зона с особыми условиями использования территории; Вид зоны по документу: Охранная зона ВЛ 35 кВ «Хлебниково-Кр.Поляна с отп.»; Тип зоны: Охранная зона инженерных коммуникаций</p>	
50:41:0000000:45075/8	61	вид ограничения (обременения): ограничения прав на земельный участок, предусмотренные статьей 56 Земельного кодекса Российской Федерации; Срок действия: не установлен; реквизиты документа-основания:	



ДОКУМЕНТ ПОДПИСАН
ЭЛЕКТРОННОЙ ПОДПИСЬЮ

Сертификат: 3094B7974B3CA8E1F07A347CFAD6FA78

Владелец: ФЕДЕРАЛЬНАЯ СЛУЖБА ГОСУДАРСТВЕННОЙ
РЕГИСТРАЦИИ, КАДАСТРА И КАРТОГРАФИИ
Действителен: с 17.05.2022 по 10.08.2023

полное наименование должности

инициалы, фамилия

Земельный участок			
вид объекта недвижимости			
Лист № 10 раздела 4.1	Всего листов раздела 4.1: 12	Всего разделов: 8	Всего листов выписки: 75
05.04.2023г. № КУВИ-001/2023-80880352			
Кадастровый номер:		50:41:0000000:45075	
		<p>zoneToGKN_d5e17d1a-d05d-4d4f-8367-8d4d3b1f4d5a.zip от 31.03.2021 № PVD-0145/2021-12385-1; документ, содержащий описание объекта от 04.03.2021; распоряжение об утверждении границ охранных зон газораспределительных сетей, расположенных в Московской области. от 24.02.2021 № 124-РМ выдан: Министерство экологии и природопользования Московской области; Содержание ограничения (обременения): Ограничения согласно Постановлению Правительства РФ от 20.11.2000г. №878 " Об утверждении Правил охраны газораспределительных сетей" п. 14. На земельные участки, входящие в охранные зоны газораспределительных сетей, в целях предупреждения их повреждения или нарушения условий их нормальной эксплуатации налагаются ограничения (обременения), которыми запрещается лицам, указанным в пункте 2 настоящих Правил:</p> <p>а) строить объекты жилищно-гражданского и производственного назначения; б) сносить и реконструировать мосты, коллекторы, автомобильные и железные дороги с расположенными на них газораспределительными сетями без предварительного выноса этих газопроводов по согласованию с эксплуатационными организациями; в) разрушать берегоукрепительные сооружения, водопропускные устройства, земляные и иные сооружения, предохраняющие газораспределительные сети от разрушений; г) перемещать, повреждать, засыпать и уничтожать опознавательные знаки, контрольно-измерительные пункты и другие устройства газораспределительных сетей; д) устраивать свалки и склады, разливать растворы кислот, солей, щелочей и других химически активных веществ; е) огораживать и перегораживать охранные зоны, препятствовать доступу персонала эксплуатационных организаций к газораспределительным сетям, проведению обслуживания и устранению повреждений газораспределительных сетей; ж) разводить огонь и размещать источники огня; з) рыть погребов, копать и обрабатывать почву сельскохозяйственными и мелиоративными орудиями и механизмами на глубину более 0,3 метра; и) открывать калитки и двери газорегуляторных пунктов, станций катодной и дренажной защиты, люки подземных колодцев, включать или отключать электроснабжение средств связи, освещения и систем телемеханики; к) набрасывать, приставлять и привязывать к опорам и надземным газопроводам, ограждениям и зданиям газораспределительных сетей посторонние предметы, лестницы, влезать на них; л) самовольно подключаться к газораспределительным сетям.; Реестровый номер границы: 50:41-6.122; Вид объекта реестра границ: Зона с особыми условиями использования территории; Вид зоны по документу: "Газораспределительная сеть г. Лобня, ул. Букинское шоссе, ул. Нестериха- участок №1" кадастровый номер 50:41:0000000:3866, по адресу: Московская область, городской округ Лобня, город Лобня, Букинское шоссе, ул. Нестериха; Тип зоны: Охранный зона инженерных коммуникаций</p>	
50:41:0000000:45075/9	4144	<p>вид ограничения (обременения): ограничения прав на земельный участок, предусмотренные статьей 56 Земельного кодекса Российской Федерации; Срок действия: не установлен; реквизиты документа-основания: об установлении публичного сервитута в интересах публичного акционерного общества «Россети Московский регион» на землях и частях земельных участков, расположенных на территории городского округа Мытищи ,городского округа Лобня Московской области, в целях размещения существующего объекта электросетевого хозяйства ВЛ 35 кВ «Хлебниково - Кр. Поляна с отп.» от 10.11.2021 № 15ВР-2059 выдан: Министерство имущественных отношений Московской области; Содержание ограничения (обременения):</p>	

	<p>ДОКУМЕНТ ПОДПИСАН ЭЛЕКТРОННОЙ ПОДПИСЬЮ</p>	
<p>Сертификат: 3094B7974B3CA8E1F07A347CFAD6FA78 Владелец: ФЕДЕРАЛЬНАЯ СЛУЖБА ГОСУДАРСТВЕННОЙ РЕГИСТРАЦИИ, КАДАСТРА И КАРТОГРАФИИ Действителен: с 17.05.2022 по 10.08.2023</p>	<p>полное наименование должности</p>	<p>инициалы, фамилия</p>

Земельный участок			
вид объекта недвижимости			
Лист № 11 раздела 4.1	Всего листов раздела 4.1: 12	Всего разделов: 8	Всего листов выписки: 75

05.04.2023г. № КУВИ-001/2023-80880352

Кадастровый номер: 50:41:0000000:45075

		<p>Публичный сервитут в целях размещения существующего объекта электросетевого хозяйства ВЛ 35кВ «Хлебниково - Кр. Поляна с отп.». Срок публичного сервитута: в соответствии с п.8 ст.39.43 ЗК РФ публичный сервитут считается установленным со дня внесения сведений о нем в Единый государственный реестр недвижимости, согласно Распоряжению Министерства имущественных отношений Московской области от 10.11.2021 №15BP-2059 срок публичного сервитута составляет 49 лет. Обладатель публичного сервитута: Публичное акционерное общество «Россети Московский регион», ИНН 5036065113, ОГРН 1057746555811. Почтовый адрес Публичного акционерного общества «Россети Московский регион»: 115114, г. Москва, 2-й Павелецкий пр., д. 3, стр. 2, адрес электронной почты: client@rossetimr.ru; Реестровый номер границы: 50:00-6.1657; Вид объекта реестра границ: Зона с особыми условиями использования территории; Вид зоны по документу: Публичный сервитут в целях размещения существующего объекта электросетевого хозяйства ВЛ 35кВ «Хлебниково - Кр. Поляна с отп.»; Тип зоны: Зона публичного сервитута; Индекс: Московская область, городской округ Мытищи, городской округ Лобня</p>
50:41:0000000:45075/10	227	<p>вид ограничения (обременения): ограничения прав на земельный участок, предусмотренные статьей 56 Земельного кодекса Российской Федерации; Срок действия: не установлен; реквизиты документа-основания: об утверждении границы охранной зоны газораспределительной сети, расположенной в городском округе Лобня от 15.11.2021 № 1225-PM выдан: Министерство экологии и природопользования Московской области; Содержание ограничения (обременения): а) строить объекты жилищно-гражданского и производственного назначения; б) сносить и реконструировать мосты, коллекторы, автомобильные и железные дороги с расположенными на них газораспределительными сетями без предварительного выноса этих газопроводов по согласованию с эксплуатационными организациями; в) разрушать берегоукрепительные сооружения, водопропускные устройства, земляные и иные сооружения, предохраняющие газораспределительные сети от разрушений; г) перемещать, повреждать, засыпать и уничтожать опознавательные знаки, контрольно-измерительные пункты и другие устройства газораспределительных сетей; д) устраивать свалки и склады, разливать растворы кислот, солей, щелочей и других химически активных веществ; е) огораживать и перегораживать охранные зоны, препятствовать доступу персонала эксплуатационных организаций к газораспределительным сетям, проведению обслуживания и устранению повреждений газораспределительных сетей; ж) разводить огонь и размещать источники огня; з) рыть погребов, копать и обрабатывать почву сельскохозяйственными и мелиоративными орудиями и механизмами на глубину более 0,3 метра; и) открывать калитки и двери газорегуляторных пунктов, станций катодной и дренажной защиты, люки подземных колодцев, включать или отключать электроснабжение средств связи, освещения и систем телемеханики; к) набрасывать, приставлять и привязывать к опорам и надземным газопроводам, ограждениям и зданиям газораспределительных сетей посторонние предметы, лестницы, влезать на них; л) самовольно подключаться к газораспределительным сетям.; Реестровый номер границы: 50:00-6.1702; Вид объекта реестра границ: Зона с особыми условиями использования территории; Вид зоны по документу: Охранная зона объекта «Газораспределительная сеть по г. Лобне - участок №2», кадастровый номер 50:41:0000000:3558; Тип зоны: Охранная зона</p>



ДОКУМЕНТ ПОДПИСАН
ЭЛЕКТРОННОЙ ПОДПИСЬЮ

Сертификат: 3094B7974B3CA8E1F07A347CFAD6FA78

Владелец: ФЕДЕРАЛЬНАЯ СЛУЖБА ГОСУДАРСТВЕННОЙ
РЕГИСТРАЦИИ, КАДАСТРА И КАРТОГРАФИИ
Действителен: с 17.05.2022 по 10.08.2023

полное наименование должности

инициалы, фамилия

Земельный участок			
вид объекта недвижимости			
Лист № 12 раздела 4.1	Всего листов раздела 4.1: 12	Всего разделов: 8	Всего листов выписки: 75

05.04.2023г. № КУВИ-001/2023-80880352

Кадастровый номер: 50:41:0000000:45075

		инженерных коммуникаций
50:41:0000000:45075/11	840	<p>вид ограничения (обременения): ограничения прав на земельный участок, предусмотренные статьей 56 Земельного кодекса Российской Федерации; Срок действия: не установлен; реквизиты документа-основания: об установлении санитарно-защитной зоны действующего предприятия по производству товарного бетона ООО "ГРАНИТСТРОЙ" на земельных участках с кадастровыми номерами 50:41:0020601:8 и 50:41:0020604:18 по адресу: Московская область, г. Лобня, пр-д Краснополянский, 5. от 06.10.2020 № 342-03 выдан: Управление Федеральной службы по надзору в сфере защиты прав потребителей и благополучия человека по Московской области; Содержание ограничения (обременения): Ограничения использования земельных участков, расположенных в границах санитарно-защитной зоны для действующего предприятия по производству товарного бетона ООО "ГРАНИТСТРОЙ" на земельных участках с кадастровыми номерами 50:41:0020601:8 и 50:41:0020604:18 по адресу: Московская область, г. Лобня, пр-д Краснополянский, 5 (приведенным в приложении №1 к настоящему решению), согласно которым не допускается использование земельных участков в границах указанной санитарно-защитной зоны в целях: 2.1. размещения жилой застройки, объектов образовательного и медицинского назначения, спортивных сооружений открытого типа, организаций отдыха детей и их оздоровления, зон рекреационного назначения и для ведения дачного хозяйства и садоводства; 2.2. размещения объектов для производства и хранения лекарственных средств, объектов пищевых отраслей промышленности, оптовых складов продовольственного сырья и пищевой продукции, комплексов водопроводных сооружений для подготовки и хранения питьевой воды, использования земельных участков в целях производства, хранения и переработки сельскохозяйственной продукции, предназначенной для дальнейшего использования в качестве пищевой продукции.;</p> <p>Реестровый номер границы: 50:41-6.136; Вид объекта реестра границ: Зона с особыми условиями использования территории; Вид зоны по документу: Санитарно-защитная зона для действующего предприятия по производству товарного бетона ООО "ГРАНИТСТРОЙ" на земельных участках с кадастровыми номерами 50:41:0020601:8 и 50:41:0020604:18 по адресу: Московская область, г. Лобня, пр-д Краснополянский, 5.; Тип зоны: Санитарно-защитная зона предприятий, сооружений и иных объектов</p>

	 ДОКУМЕНТ ПОДПИСАН ЭЛЕКТРОННОЙ ПОДПИСЬЮ	
полное наименование должности	Сертификат: 3094B7974B3CA8E1F07A347CFAD6FA78 Владелец: ФЕДЕРАЛЬНАЯ СЛУЖБА ГОСУДАРСТВЕННОЙ РЕГИСТРАЦИИ, КАДАСТРА И КАРТОГРАФИИ Действителен: с 17.05.2022 по 10.08.2023	инициалы, фамилия

Выписка из Единого государственного реестра недвижимости об объекте недвижимости
Сведения о частях земельного участка

Земельный участок			
вид объекта недвижимости			
Лист № 1 раздела 4.2	Всего листов раздела 4.2: 18	Всего разделов: 8	Всего листов выписки: 75
05.04.2023г. № КУВИ-001/2023-80880352			
Кадастровый номер:		50:41:0000000:45075	

Сведения о характерных точках границы части (частей) земельного участка				
Учетный номер части: 50:41:0000000:45075/1				
Система координат МСК-50, зона 2				
Номер точки	Координаты, м		Описание закрепления на местности	Средняя квадратичная погрешность определения координат характерных точек границ земельного участка, м
	X	Y		
1	2	3	4	5
1	497385.52	2186380.75	-	-
2	497384.77	2186382.17	-	0.1
3	497381.68	2186388.05	-	0.1
4	497380.66	2186390.06	-	0.1
5	497379.12	2186393.11	-	0.1
6	497368.12	2186414.82	-	0.1
7	497364.2	2186422.56	-	-
8	497364.92	2186437.8	-	-
9	497365.01	2186463.92	-	-
10	497363.93	2186474.53	-	-
11	497361.24	2186476.81	-	-
12	497360.64	2186491.52	-	-
13	497365.5	2186491.52	-	-
14	497367.69	2186507.57	-	-
15	497367.55	2186584.43	-	-
16	497368.31	2186584.83	-	-
17	497368.45	2186586.94	-	-
18	497367.54	2186587.59	-	-
19	497367.5	2186613.88	-	-
20	497367.48	2186678.46	-	-
21	497367.48	2186681.57	-	-

полное наименование должности	 ДОКУМЕНТ ПОДПИСАН ЭЛЕКТРОННОЙ ПОДПИСЬЮ	инициалы, фамилия
	Сертификат: 3094B7974B3CA8E1F07A347CFAD6FA78 Владелец: ФЕДЕРАЛЬНАЯ СЛУЖБА ГОСУДАРСТВЕННОЙ РЕГИСТРАЦИИ, КАДАСТРА И КАРТОГРАФИИ Действителен: с 17.05.2022 по 10.08.2023	

Земельный участок
вид объекта недвижимости

Лист № 2 раздела 4.2

Всего листов раздела 4.2: 18

Всего разделов: 8

Всего листов выписки: 75

05.04.2023г. № КУВИ-001/2023-80880352

Кадастровый номер:

50:41:0000000:45075

1	2	3	4	5
22	497364.75	2186682.15	-	-
23	497358.12	2186682.81	-	-
24	497359.99	2186694.51	-	-
25	497363.49	2186695.48	-	-
26	497366.02	2186700.34	-	-
27	497369.38	2186711.98	-	-
28	497371.06	2186711.74	-	-
29	497373.93	2186713.42	-	-
30	497374.21	2186715.37	-	-
31	497371.93	2186717.78	-	-
32	497370.96	2186717.92	-	-
33	497373.3	2186727.71	-	-
34	497374.99	2186737.19	-	-
35	497383.98	2186770.5	-	-
36	497399.29	2186766.77	-	-
37	497387.53	2186712.75	-	0.1
38	497387.5	2186712	-	0.1
39	497387.38	2186708.77	-	-
40	497385.81	2186707.07	-	-
41	497383.93	2186685.93	-	-
42	497383.81	2186660.76	-	-
43	497383.84	2186611.91	-	-
44	497382.87	2186585.39	-	0.1
45	497381.71	2186558.12	-	0.1
46	497377.66	2186462.4	-	0.1
47	497381.04	2186455.72	-	0.1
48	497383.25	2186451.36	-	-
49	497383.13	2186437.65	-	-
50	497382.12	2186398.38	-	-



ДОКУМЕНТ ПОДПИСАН
ЭЛЕКТРОННОЙ ПОДПИСЬЮ

Сертификат: 3094B7974B3CA8E1F07A347CFAD6FA78

Владелец: ФЕДЕРАЛЬНАЯ СЛУЖБА ГОСУДАРСТВЕННОЙ

РЕГИСТРАЦИИ, КАДАСТРА И КАРТОГРАФИИ

Действителен: с 17.05.2022 по 10.08.2023

полное наименование должности

инициалы, фамилия

Земельный участок

вид объекта недвижимости

Лист № 3 раздела 4.2

Всего листов раздела 4.2: 18

Всего разделов: 8

Всего листов выписки: 75

05.04.2023г. № КУВИ-001/2023-80880352

Кадастровый номер:

50:41:0000000:45075

1	2	3	4	5
51	497386.7	2186395.14	-	-
1	497385.52	2186380.75	-	-



ДОКУМЕНТ ПОДПИСАН
ЭЛЕКТРОННОЙ ПОДПИСЬЮ

Сертификат: 3094B7974B3CA8E1F07A347CFAD6FA78

Владелец: ФЕДЕРАЛЬНАЯ СЛУЖБА ГОСУДАРСТВЕННОЙ

РЕГИСТРАЦИИ, КАДАСТРА И КАРТОГРАФИИ

Действителен: с 17.05.2022 по 10.08.2023

полное наименование должности

инициалы, фамилия

Земельный участок

вид объекта недвижимости

Лист № 4 раздела 4.2

Всего листов раздела 4.2: 18

Всего разделов: 8

Всего листов выписки: 75

05.04.2023г. № КУВИ-001/2023-80880352

Кадастровый номер:

50:41:0000000:45075

Сведения о характерных точках границы части (частей) земельного участка

Учетный номер части: 50:41:0000000:45075/2

Система координат МСК-50, зона 2

Номер точки	Координаты, м		Описание закрепления на местности	Средняя квадратичная погрешность определения координат характерных точек границ земельного участка, м
	X	Y		
1	2	3	4	5
1	498840.79	2187281.26	-	-
2	498805.4	2187261.96	-	-
3	498804.47	2187264.34	-	-
4	498799.89	2187276.09	-	-
5	498799.83	2187276.24	-	-
6	498804.78	2187279.07	-	-
7	498835.28	2187295.4	-	-
8	498835.44	2187294.98	-	-
9	498840.02	2187283.23	-	-
1	498840.79	2187281.26	-	-



ДОКУМЕНТ ПОДПИСАН
ЭЛЕКТРОННОЙ ПОДПИСЬЮ

Сертификат: 3094B7974B3CA8E1F07A347CFAD6FA78

Владелец: ФЕДЕРАЛЬНАЯ СЛУЖБА ГОСУДАРСТВЕННОЙ

РЕГИСТРАЦИИ, КАДАСТРА И КАРТОГРАФИИ

Действителен: с 17.05.2022 по 10.08.2023

полное наименование должности

инициалы, фамилия

Земельный участок

вид объекта недвижимости

Лист № 5 раздела 4.2

Всего листов раздела 4.2: 18

Всего разделов: 8

Всего листов выписки: 75

05.04.2023г. № КУВИ-001/2023-80880352

Кадастровый номер:

50:41:0000000:45075

Сведения о характерных точках границы части (частей) земельного участка

Учетный номер части: 50:41:0000000:45075/3

Система координат МСК-50, зона 2

Номер точки	Координаты, м		Описание закрепления на местности	Средняя квадратичная погрешность определения координат характерных точек границ земельного участка, м
	X	Y		
1	2	3	4	5
1	497381.02	2186378.53	-	-
2	497378.68	2186383.01	-	-
3	497377.39	2186385.44	-	-
4	497367.72	2186403.33	-	-
5	497363.65	2186410.85	-	-
6	497364.92	2186437.8	-	-
7	497365.01	2186463.92	-	-
8	497363.93	2186474.53	-	-
9	497361.24	2186476.81	-	-
10	497360.64	2186491.52	-	-
11	497365.5	2186491.52	-	-
12	497367.69	2186507.57	-	-
13	497367.55	2186584.43	-	-
14	497368.31	2186584.83	-	-
15	497368.45	2186586.94	-	-
16	497367.54	2186587.59	-	-
17	497367.5	2186613.88	-	-
18	497367.48	2186678.46	-	-
19	497367.48	2186681.57	-	-
20	497364.75	2186682.15	-	-
21	497358.12	2186682.81	-	-
22	497359.99	2186694.51	-	-
23	497363.49	2186695.48	-	-
24	497366.02	2186700.34	-	-



ДОКУМЕНТ ПОДПИСАН
ЭЛЕКТРОННОЙ ПОДПИСЬЮ

Сертификат: 3094B7974B3CA8E1F07A347CFAD6FA78

Владелец: ФЕДЕРАЛЬНАЯ СЛУЖБА ГОСУДАРСТВЕННОЙ

РЕГИСТРАЦИИ, КАДАСТРА И КАРТОГРАФИИ

Действителен: с 17.05.2022 по 10.08.2023

полное наименование должности

инициалы, фамилия

Земельный участок

вид объекта недвижимости

Лист № 6 раздела 4.2

Всего листов раздела 4.2: 18

Всего разделов: 8

Всего листов выписки: 75

05.04.2023г. № КУВИ-001/2023-80880352

Кадастровый номер:

50:41:0000000:45075

1	2	3	4	5
25	497369.38	2186711.98	-	-
26	497371.06	2186711.74	-	-
27	497373.93	2186713.42	-	-
28	497374.21	2186715.37	-	-
29	497371.93	2186717.78	-	-
30	497370.96	2186717.92	-	-
31	497373.3	2186727.71	-	-
32	497374.99	2186737.19	-	-
33	497383.98	2186770.5	-	-
34	497392.51	2186768.42	-	-
35	497380.6	2186713.68	-	-
36	497375.88	2186585.79	-	-
37	497371.77	2186458.83	-	-
38	497380.64	2186442.46	-	-
39	497383.13	2186437.86	-	-
40	497383.13	2186437.65	-	-
41	497382.12	2186398.38	-	-
42	497386.7	2186395.14	-	-
43	497385.41	2186379.45	-	-
1	497381.02	2186378.53	-	-



ДОКУМЕНТ ПОДПИСАН
ЭЛЕКТРОННОЙ ПОДПИСЬЮ

Сертификат: 3094B7974B3CA8E1F07A347CFAD6FA78

Владелец: ФЕДЕРАЛЬНАЯ СЛУЖБА ГОСУДАРСТВЕННОЙ

РЕГИСТРАЦИИ, КАДАСТРА И КАРТОГРАФИИ

Действителен: с 17.05.2022 по 10.08.2023

полное наименование должности

инициалы, фамилия

Земельный участок

вид объекта недвижимости

Лист № 7 раздела 4.2

Всего листов раздела 4.2: 18

Всего разделов: 8

Всего листов выписки: 75

05.04.2023г. № КУВИ-001/2023-80880352

Кадастровый номер:

50:41:0000000:45075

Сведения о характерных точках границы части (частей) земельного участка

Учетный номер части: 50:41:0000000:45075/4

Система координат МСК-50, зона 2

Номер точки	Координаты, м		Описание закрепления на местности	Средняя квадратичная погрешность определения координат характерных точек границ земельного участка, м
	X	Y		
1	2	3	4	5
1	498843.87	2187282.95	-	-
2	498817.29	2187268.44	-	-
3	498816.44	2187270.68	-	-
4	498811.95	2187282.5	-	-
5	498811.82	2187282.84	-	-
6	498838.49	2187297.11	-	-
7	498838.65	2187296.68	-	-
8	498843.14	2187284.87	-	-
1	498843.87	2187282.95	-	-



ДОКУМЕНТ ПОДПИСАН
ЭЛЕКТРОННОЙ ПОДПИСЬЮ

Сертификат: 3094B7974B3CA8E1F07A347CFAD6FA78

Владелец: ФЕДЕРАЛЬНАЯ СЛУЖБА ГОСУДАРСТВЕННОЙ

РЕГИСТРАЦИИ, КАДАСТРА И КАРТОГРАФИИ

Действителен: с 17.05.2022 по 10.08.2023

полное наименование должности

инициалы, фамилия

Земельный участок

вид объекта недвижимости

Лист № 8 раздела 4.2

Всего листов раздела 4.2: 18

Всего разделов: 8

Всего листов выписки: 75

05.04.2023г. № КУВИ-001/2023-80880352

Кадастровый номер:

50:41:0000000:45075

Сведения о характерных точках границы части (частей) земельного участка

Учетный номер части: 50:41:0000000:45075/5

Система координат МСК-50, зона 2

Номер точки	Координаты, м		Описание закрепления на местности	Средняя квадратичная погрешность определения координат характерных точек границ земельного участка, м
	X	Y		
1	2	3	4	5
1	497358.34	2186684.17	-	-
2	497359.29	2186690.11	-	-
3	497394.59	2186718.96	-	0.1
4	497475.44	2186752.64	-	0.1
5	497505.42	2186762.89	-	0.1
6	497505.91	2186762.83	-	-
7	497491.6	2186757.31	-	-
8	497490.09	2186754.79	-	-
9	497490.3	2186753.49	-	-
10	497480.08	2186750	-	-
11	497476.24	2186751.01	-	-
12	497438.37	2186736.02	-	-
13	497402.25	2186721.58	-	-
14	497392.56	2186714.39	-	-
15	497385.81	2186707.07	-	-
16	497385.77	2186706.59	-	-
1	497358.34	2186684.17	-	-
1	497692.58	2186788.24	-	-
2	497686.08	2186787.02	-	-
3	497683.64	2186790.06	-	-
4	497694.16	2186792.78	-	-
5	497693.17	2186788.39	-	-
1	497692.58	2186788.24	-	-
1	497714.03	2186796.4	-	-



ДОКУМЕНТ ПОДПИСАН
ЭЛЕКТРОННОЙ ПОДПИСЬЮ

Сертификат: 3094B7974B3CA8E1F07A347CFAD6FA78

Владелец: ФЕДЕРАЛЬНАЯ СЛУЖБА ГОСУДАРСТВЕННОЙ
РЕГИСТРАЦИИ, КАДАСТРА И КАРТОГРАФИИ
Действителен: с 17.05.2022 по 10.08.2023

полное наименование должности

инициалы, фамилия

Земельный участок
вид объекта недвижимости

Лист № 9 раздела 4.2

Всего листов раздела 4.2: 18

Всего разделов: 8

Всего листов выписки: 75

05.04.2023г. № КУВИ-001/2023-80880352

Кадастровый номер:

50:41:0000000:45075

1	2	3	4	5
2	497703.54	2186795.21	-	-
3	497712.94	2186797.64	-	0.1
4	497726.46	2186797.64	-	-
1	497714.03	2186796.4	-	-
1	497837.06	2186804.44	-	-
2	497835.76	2186815.56	-	0.1
3	497958.09	2186840.09	-	-
4	497951.29	2186836.55	-	-
5	497941.9	2186832.77	-	-
6	497840.17	2186812.37	-	0.1
7	497840.67	2186808.12	-	-
8	497839.45	2186807.95	-	-
1	497837.06	2186804.44	-	-
1	498713.69	2187202.53	-	-
2	498695.74	2187192.52	-	-
3	498693.95	2187194.89	-	-
4	498692.56	2187195.33	-	-
5	498714.69	2187207.66	-	0.1
6	498712.69	2187214.01	-	0.1
7	498870.07	2187311.51	-	-
8	498872.35	2187308.23	-	-
9	498740.7	2187226.65	-	-
10	498733.51	2187222.73	-	-
11	498729.31	2187219.6	-	-
12	498717.44	2187212.24	-	0.1
13	498717.82	2187211.02	-	-
14	498717.73	2187210.95	-	-
15	498714.38	2187205.88	-	-
1	498713.69	2187202.53	-	-



ДОКУМЕНТ ПОДПИСАН
ЭЛЕКТРОННОЙ ПОДПИСЬЮ

Сертификат: 3094B7974B3CA8E1F07A347CFAD6FA78

Владелец: ФЕДЕРАЛЬНАЯ СЛУЖБА ГОСУДАРСТВЕННОЙ

РЕГИСТРАЦИИ, КАДАСТРА И КАРТОГРАФИИ

Действителен: с 17.05.2022 по 10.08.2023

полное наименование должности

инициалы, фамилия

Земельный участок

вид объекта недвижимости

Лист № 10 раздела 4.2

Всего листов раздела 4.2: 18

Всего разделов: 8

Всего листов выписки: 75

05.04.2023г. № КУВИ-001/2023-80880352

Кадастровый номер:

50:41:0000000:45075

Сведения о характерных точках границы части (частей) земельного участка

Учетный номер части: 50:41:0000000:45075/6

Система координат

Номер точки	Координаты, м		Описание закрепления на местности	Средняя квадратичная погрешность определения координат характерных точек границ земельного участка, м
	X	Y		
1	2	3	4	5
1	497381.68	2186388.05	-	-
2	497385.52	2186380.76	-	-
3	497386.7	2186395.14	-	-
4	497382.12	2186398.38	-	-
5	497383.13	2186437.65	-	-
6	497383.25	2186451.37	-	-
7	497377.66	2186462.4	-	-
8	497382.87	2186585.39	-	-
9	497383.84	2186611.89	-	-
10	497383.81	2186660.76	-	-
11	497383.93	2186685.93	-	-
12	497385.81	2186707.07	-	-
13	497387.38	2186708.78	-	-
14	497387.53	2186712.75	-	-
15	497399.29	2186766.77	-	-
16	497383.98	2186770.5	-	-
17	497374.99	2186737.19	-	-
18	497373.3	2186727.71	-	-
19	497370.96	2186717.92	-	-
20	497371.93	2186717.78	-	-
21	497374.21	2186715.37	-	-
22	497373.93	2186713.42	-	-
23	497371.06	2186711.74	-	-
24	497369.38	2186711.98	-	-



ДОКУМЕНТ ПОДПИСАН
ЭЛЕКТРОННОЙ ПОДПИСЬЮ

Сертификат: 3094B7974B3CA8E1F07A347CFAD6FA78

Владелец: ФЕДЕРАЛЬНАЯ СЛУЖБА ГОСУДАРСТВЕННОЙ

РЕГИСТРАЦИИ, КАДАСТРА И КАРТОГРАФИИ

Действителен: с 17.05.2022 по 10.08.2023

полное наименование должности

инициалы, фамилия

Земельный участок

вид объекта недвижимости

Лист № 11 раздела 4.2

Всего листов раздела 4.2: 18

Всего разделов: 8

Всего листов выписки: 75

05.04.2023г. № КУВИ-001/2023-80880352

Кадастровый номер:

50:41:0000000:45075

1	2	3	4	5
25	497366.02	2186700.34	-	-
26	497363.49	2186695.48	-	-
27	497359.99	2186694.51	-	-
28	497358.12	2186682.81	-	-
29	497364.75	2186682.15	-	-
30	497367.48	2186681.57	-	-
31	497367.48	2186678.46	-	-
32	497367.5	2186613.88	-	-
33	497367.54	2186587.59	-	-
34	497368.45	2186586.94	-	-
35	497368.31	2186584.83	-	-
36	497367.55	2186584.43	-	-
37	497367.69	2186507.57	-	-
38	497365.5	2186491.52	-	-
39	497360.64	2186491.52	-	-
40	497361.24	2186476.81	-	-
41	497363.93	2186474.53	-	-
42	497365.01	2186463.92	-	-
43	497364.92	2186437.8	-	-
44	497364.2	2186422.56	-	-
1	497381.68	2186388.05	-	-



ДОКУМЕНТ ПОДПИСАН
ЭЛЕКТРОННОЙ ПОДПИСЬЮ

Сертификат: 3094B7974B3CA8E1F07A347CFAD6FA78

Владелец: ФЕДЕРАЛЬНАЯ СЛУЖБА ГОСУДАРСТВЕННОЙ

РЕГИСТРАЦИИ, КАДАСТРА И КАРТОГРАФИИ

Действителен: с 17.05.2022 по 10.08.2023

полное наименование должности

инициалы, фамилия

Земельный участок

вид объекта недвижимости

Лист № 12 раздела 4.2

Всего листов раздела 4.2: 18

Всего разделов: 8

Всего листов выписки: 75

05.04.2023г. № КУВИ-001/2023-80880352

Кадастровый номер:

50:41:0000000:45075

Сведения о характерных точках границы части (частей) земельного участка

Учетный номер части: 50:41:0000000:45075/7

Система координат

Номер точки	Координаты, м		Описание закрепления на местности	Средняя квадратичная погрешность определения координат характерных точек границ земельного участка, м
	X	Y		
1	2	3	4	5
1	497385.41	2186379.45	-	-
2	497386.7	2186395.14	-	-
3	497382.12	2186398.38	-	-
4	497383.13	2186437.65	-	-
5	497383.13	2186437.86	-	-
6	497371.77	2186458.83	-	-
7	497375.88	2186585.8	-	-
8	497380.59	2186713.68	-	-
9	497392.5	2186768.42	-	-
10	497383.98	2186770.5	-	-
11	497374.99	2186737.19	-	-
12	497373.3	2186727.71	-	-
13	497370.96	2186717.92	-	-
14	497371.93	2186717.78	-	-
15	497374.21	2186715.37	-	-
16	497373.93	2186713.42	-	-
17	497371.06	2186711.74	-	-
18	497369.38	2186711.98	-	-
19	497366.02	2186700.34	-	-
20	497363.49	2186695.48	-	-
21	497359.99	2186694.51	-	-
22	497358.12	2186682.81	-	-
23	497364.75	2186682.15	-	-
24	497367.48	2186681.57	-	-



ДОКУМЕНТ ПОДПИСАН
ЭЛЕКТРОННОЙ ПОДПИСЬЮ

Сертификат: 3094B7974B3CA8E1F07A347CFAD6FA78

Владелец: ФЕДЕРАЛЬНАЯ СЛУЖБА ГОСУДАРСТВЕННОЙ

РЕГИСТРАЦИИ, КАДАСТРА И КАРТОГРАФИИ

Действителен: с 17.05.2022 по 10.08.2023

полное наименование должности

инициалы, фамилия

Земельный участок

вид объекта недвижимости

Лист № 13 раздела 4.2

Всего листов раздела 4.2: 18

Всего разделов: 8

Всего листов выписки: 75

05.04.2023г. № КУВИ-001/2023-80880352

Кадастровый номер:

50:41:0000000:45075

1	2	3	4	5
25	497367.48	2186678.46	-	-
26	497367.5	2186613.88	-	-
27	497367.54	2186587.59	-	-
28	497368.45	2186586.94	-	-
29	497368.31	2186584.83	-	-
30	497367.55	2186584.43	-	-
31	497367.69	2186507.57	-	-
32	497365.5	2186491.52	-	-
33	497360.64	2186491.52	-	-
34	497361.24	2186476.81	-	-
35	497363.93	2186474.53	-	-
36	497365.01	2186463.92	-	-
37	497364.92	2186437.8	-	-
38	497363.65	2186410.81	-	-
39	497378.68	2186383.01	-	-
40	497381.02	2186378.53	-	-
1	497385.41	2186379.45	-	-



ДОКУМЕНТ ПОДПИСАН
ЭЛЕКТРОННОЙ ПОДПИСЬЮ

Сертификат: 3094B7974B3CA8E1F07A347CFAD6FA78

Владелец: ФЕДЕРАЛЬНАЯ СЛУЖБА ГОСУДАРСТВЕННОЙ

РЕГИСТРАЦИИ, КАДАСТРА И КАРТОГРАФИИ

Действителен: с 17.05.2022 по 10.08.2023

полное наименование должности

инициалы, фамилия

Земельный участок

вид объекта недвижимости

Лист № 14 раздела 4.2

Всего листов раздела 4.2: 18

Всего разделов: 8

Всего листов выписки: 75

05.04.2023г. № КУВИ-001/2023-80880352

Кадастровый номер:

50:41:0000000:45075

Сведения о характерных точках границы части (частей) земельного участка

Учетный номер части: 50:41:0000000:45075/8

Система координат

Номер точки	Координаты, м		Описание закрепления на местности	Средняя квадратичная погрешность определения координат характерных точек границ земельного участка, м
	X	Y		
1	2	3	4	5
1	498808.06	2187265.23	-	-
2	498808.84	2187263.83	-	-
3	498812.35	2187265.75	-	-
4	498811.5	2187267.28	-	-
5	498804.2	2187278.74	-	-
6	498800.72	2187276.75	-	-
1	498808.06	2187265.23	-	-



ДОКУМЕНТ ПОДПИСАН
ЭЛЕКТРОННОЙ ПОДПИСЬЮ

Сертификат: 3094B7974B3CA8E1F07A347CFAD6FA78

Владелец: ФЕДЕРАЛЬНАЯ СЛУЖБА ГОСУДАРСТВЕННОЙ

РЕГИСТРАЦИИ, КАДАСТРА И КАРТОГРАФИИ

Действителен: с 17.05.2022 по 10.08.2023

полное наименование должности

инициалы, фамилия

Земельный участок

вид объекта недвижимости

Лист № 15 раздела 4.2

Всего листов раздела 4.2: 18

Всего разделов: 8

Всего листов выписки: 75

05.04.2023г. № КУВИ-001/2023-80880352

Кадастровый номер:

50:41:0000000:45075

Сведения о характерных точках границы части (частей) земельного участка

Учетный номер части: 50:41:0000000:45075/9

Система координат

Номер точки	Координаты, м		Описание закрепления на местности	Средняя квадратичная погрешность определения координат характерных точек границ земельного участка, м
	X	Y		
1	2	3	4	5
1	497381.02	2186378.53	-	-
2	497385.41	2186379.45	-	-
3	497386.7	2186395.14	-	-
4	497382.12	2186398.38	-	-
5	497383.13	2186437.65	-	-
6	497383.13	2186437.86	-	-
7	497371.77	2186458.83	-	-
8	497375.88	2186585.8	-	-
9	497380.59	2186713.68	-	-
10	497392.5	2186768.42	-	-
11	497383.98	2186770.5	-	-
12	497374.99	2186737.19	-	-
13	497373.3	2186727.71	-	-
14	497370.96	2186717.92	-	-
15	497371.93	2186717.78	-	-
16	497374.21	2186715.37	-	-
17	497373.93	2186713.42	-	-
18	497371.06	2186711.74	-	-
19	497369.38	2186711.98	-	-
20	497366.02	2186700.34	-	-
21	497363.49	2186695.48	-	-
22	497359.99	2186694.51	-	-
23	497358.12	2186682.81	-	-
24	497364.75	2186682.15	-	-



ДОКУМЕНТ ПОДПИСАН
ЭЛЕКТРОННОЙ ПОДПИСЬЮ

Сертификат: 3094B7974B3CA8E1F07A347CFAD6FA78

Владелец: ФЕДЕРАЛЬНАЯ СЛУЖБА ГОСУДАРСТВЕННОЙ

РЕГИСТРАЦИИ, КАДАСТРА И КАРТОГРАФИИ

Действителен: с 17.05.2022 по 10.08.2023

полное наименование должности

инициалы, фамилия

Земельный участок

вид объекта недвижимости

Лист № 16 раздела 4.2

Всего листов раздела 4.2: 18

Всего разделов: 8

Всего листов выписки: 75

05.04.2023г. № КУВИ-001/2023-80880352

Кадастровый номер:

50:41:0000000:45075

1	2	3	4	5
25	497367.48	2186681.57	-	-
26	497367.48	2186678.46	-	-
27	497367.5	2186613.88	-	-
28	497367.54	2186587.59	-	-
29	497368.45	2186586.94	-	-
30	497368.31	2186584.83	-	-
31	497367.55	2186584.43	-	-
32	497367.69	2186507.57	-	-
33	497365.5	2186491.52	-	-
34	497360.64	2186491.52	-	-
35	497361.24	2186476.81	-	-
36	497363.93	2186474.53	-	-
37	497365.01	2186463.92	-	-
38	497364.92	2186437.8	-	-
39	497363.65	2186410.83	-	-
40	497378.69	2186383.01	-	-
1	497381.02	2186378.53	-	-



ДОКУМЕНТ ПОДПИСАН
ЭЛЕКТРОННОЙ ПОДПИСЬЮ

Сертификат: 3094B7974B3CA8E1F07A347CFAD6FA78

Владелец: ФЕДЕРАЛЬНАЯ СЛУЖБА ГОСУДАРСТВЕННОЙ

РЕГИСТРАЦИИ, КАДАСТРА И КАРТОГРАФИИ

Действителен: с 17.05.2022 по 10.08.2023

полное наименование должности

инициалы, фамилия

Земельный участок

вид объекта недвижимости

Лист № 17 раздела 4.2

Всего листов раздела 4.2: 18

Всего разделов: 8

Всего листов выписки: 75

05.04.2023г. № КУВИ-001/2023-80880352

Кадастровый номер:

50:41:0000000:45075

Сведения о характерных точках границы части (частей) земельного участка

Учетный номер части: 50:41:0000000:45075/10

Система координат

Номер точки	Координаты, м		Описание закрепления на местности	Средняя квадратичная погрешность определения координат характерных точек границ земельного участка, м
	X	Y		
1	2	3	4	5
1	497703.86	2186795.25	-	-
2	497707.85	2186795.7	-	-
3	497704.78	2186811.63	-	-
4	497700.8	2186813	-	-
5	497699.68	2186811.23	-	-
6	497695.03	2186810.75	-	-
7	497701.29	2186808.6	-	-
1	497703.86	2186795.25	-	-
1	497350.06	2186172.9	-	-
2	497350.68	2186176.85	-	-
3	497334.72	2186180.16	-	-
4	497334.08	2186176.21	-	-
1	497350.06	2186172.9	-	-
1	497189.7	2185269.71	-	-
2	497190.7	2185273.59	-	-
3	497170.57	2185279.65	-	-
4	497169.57	2185275.76	-	-
1	497189.7	2185269.71	-	-



ДОКУМЕНТ ПОДПИСАН
ЭЛЕКТРОННОЙ ПОДПИСЬЮ

Сертификат: 3094B7974B3CA8E1F07A347CFAD6FA78

Владелец: ФЕДЕРАЛЬНАЯ СЛУЖБА ГОСУДАРСТВЕННОЙ

РЕГИСТРАЦИИ, КАДАСТРА И КАРТОГРАФИИ

Действителен: с 17.05.2022 по 10.08.2023

полное наименование должности

инициалы, фамилия

Земельный участок

вид объекта недвижимости

Лист № 18 раздела 4.2

Всего листов раздела 4.2: 18

Всего разделов: 8

Всего листов выписки: 75

05.04.2023г. № КУВИ-001/2023-80880352

Кадастровый номер:

50:41:0000000:45075

Сведения о характерных точках границы части (частей) земельного участка

Учетный номер части: 50:41:0000000:45075/11

Система координат

Номер точки	Координаты, м		Описание закрепления на местности	Средняя квадратичная погрешность определения координат характерных точек границ земельного участка, м
	X	Y		
1	2	3	4	5
1	497045.78	2184824.62	-	-
2	497048.8	2184824.67	-	-
3	497060.59	2184845.64	-	-
4	497060.79	2184846.47	-	-
5	497075.41	2184878.75	-	-
6	497055.23	2184877.73	-	-
7	497048.62	2184864.45	-	-
8	497044.33	2184855.39	-	-
9	497044.25	2184848.78	-	-
1	497045.78	2184824.62	-	-



ДОКУМЕНТ ПОДПИСАН
ЭЛЕКТРОННОЙ ПОДПИСЬЮ

Сертификат: 3094B7974B3CA8E1F07A347CFAD6FA78

Владелец: ФЕДЕРАЛЬНАЯ СЛУЖБА ГОСУДАРСТВЕННОЙ

РЕГИСТРАЦИИ, КАДАСТРА И КАРТОГРАФИИ

Действителен: с 17.05.2022 по 10.08.2023

полное наименование должности

инициалы, фамилия

Филиал публично-правовой компании "Роскадастр" по Московской области

полное наименование органа регистрации прав

Выписка из Единого государственного реестра недвижимости об объекте недвижимости

Сведения о характеристиках объекта недвижимости

На основании запроса от 05.04.2023, поступившего на рассмотрение 05.04.2023, сообщаем, что согласно записям Единого государственного реестра недвижимости:

Раздел 1 Лист 1

Земельный участок			
вид объекта недвижимости			
Лист № 1 раздела 1	Всего листов раздела 1: 3	Всего разделов: 8	Всего листов выписки: 23
05.04.2023г. № КУВИ-001/2023-80875839			
Кадастровый номер:	50:41:0000000:45358		
Номер кадастрового квартала:	50:41:0000000		
Дата присвоения кадастрового номера:	01.06.2018		

Ранее присвоенный государственный учетный номер:	данные отсутствуют
Местоположение:	Московская область, Городской округ Лобня
Площадь:	11654 +/- 38
Кадастровая стоимость, руб.:	44118780.88
Кадастровые номера расположенных в пределах земельного участка объектов недвижимости:	0:0:0:3446(50), 50:41:0000000:45501, 50:41:0020614:528, 50:41:0020614:529, 0:0:0:3446, 50:41:0020611:335
Кадастровые номера объектов недвижимости, из которых образован объект недвижимости:	данные отсутствуют
Кадастровые номера образованных объектов недвижимости:	данные отсутствуют
Категория земель:	Земли населенных пунктов
Виды разрешенного использования:	земельные участки (территории) общего пользования
Сведения о кадастровом инженерере:	данные отсутствуют
Сведения о лесах, водных объектах и об иных природных объектах, расположенных в пределах земельного участка:	данные отсутствуют
Сведения о том, что земельный участок полностью расположен в границах зоны с особыми условиями использования территории, территории объекта культурного наследия, публичного сервитута:	данные отсутствуют
Сведения о том, что земельный участок расположен в границах особой экономической зоны, территории опережающего социально-экономического развития, зоны территориального развития в Российской Федерации, игровой зоны:	данные отсутствуют



ДОКУМЕНТ ПОДПИСАН
ЭЛЕКТРОННОЙ ПОДПИСЬЮ

Сертификат: 3094B7974B3CA8E1F07A347CFAD6FA78

Владелец: ФЕДЕРАЛЬНАЯ СЛУЖБА ГОСУДАРСТВЕННОЙ
РЕГИСТРАЦИИ, КАДАСТРА И КАРТОГРАФИИ
Действителен: с 17.05.2022 по 10.08.2023

полное наименование должности

инициалы, фамилия

Земельный участок			
вид объекта недвижимости			
Лист № 2 раздела 1	Всего листов раздела 1: 3	Всего разделов: 8	Всего листов выписки: 23
05.04.2023г. № КУВИ-001/2023-80875839			
Кадастровый номер:		50:41:0000000:45358	
Сведения о том, что земельный участок расположен в границах особо охраняемой природной территории, охотничьих угодий, лесничеств:		данные отсутствуют	
Сведения о результатах проведения государственного земельного надзора:		данные отсутствуют	
Сведения о расположении земельного участка в границах территории, в отношении которой утвержден проект межевания территории:		данные отсутствуют	
Условный номер земельного участка:		данные отсутствуют	
Сведения о принятии акта и (или) заключении договора, предусматривающих предоставление в соответствии с земельным законодательством исполнительным органом государственным органом власти или органом местного самоуправления, находящегося в государственной или муниципальной собственности земельного участка для строительства наемного дома социального использования или наемного дома коммерческого использования:		данные отсутствуют	
Сведения о том, что земельный участок или земельные участки образованы на основании решения об изъятии земельного участка и (или) расположенного на нем объекта недвижимости для государственных или муниципальных нужд:		данные отсутствуют	
Сведения о том, что земельный участок образован из земель или земельного участка, государственная собственность на которые не разграничена:		данные отсутствуют	
Сведения о наличии земельного спора о местоположении границ земельных участков:		данные отсутствуют	
Статус записи об объекте недвижимости:		Сведения об объекте недвижимости имеют статус "актуальные"	
Особые отметки:		Сведения об ограничениях права на объект недвижимости, обременениях данного объекта, не зарегистрированных в реестре прав, ограничений прав и обременений недвижимого имущества: вид ограничения (обременения): ограничения прав на земельный участок, предусмотренные статьей 56 Земельного кодекса Российской Федерации; срок действия: с 01.06.2018; реквизиты документа-основания: доверенность от 02.02.2017 № 77 АВ 1940825 выдан: Нотариус города Москвы Гунина Татьяна Петровна. вид ограничения (обременения): ограничения прав на земельный участок, предусмотренные статьей 56 Земельного кодекса Российской Федерации; срок действия: с	
полное наименование должности	 ДОКУМЕНТ ПОДПИСАН ЭЛЕКТРОННОЙ ПОДПИСЬЮ Сертификат: 3094B7974B3CA8E1F07A347CFAD6FA78 Владелец: ФЕДЕРАЛЬНАЯ СЛУЖБА ГОСУДАРСТВЕННОЙ РЕГИСТРАЦИИ, КАДАСТРА И КАРТОГРАФИИ Действителен: с 17.05.2022 по 10.08.2023	инициалы, фамилия	

Земельный участок			
вид объекта недвижимости			
Лист № 3 раздела 1	Всего листов раздела 1: 3	Всего разделов: 8	Всего листов выписки: 23
05.04.2023г. № КУВИ-001/2023-80875839			
Кадастровый номер:		50:41:0000000:45358	
		26.01.2022; реквизиты документа-основания: об утверждении границы охранной зоны газораспределительной сети, расположенной в городском округе Лобня от 15.11.2021 № 1225-РМ выдан: Министерство экологии и природопользования Московской области.	
Получатель выписки:		Комитет по архитектуре и градостроительству Московской области	

полное наименование должности	 ДОКУМЕНТ ПОДПИСАН ЭЛЕКТРОННОЙ ПОДПИСЬЮ	инициалы, фамилия
	Сертификат: 3094B7974B3CA8E1F07A347CFAD6FA78 Владелец: ФЕДЕРАЛЬНАЯ СЛУЖБА ГОСУДАРСТВЕННОЙ РЕГИСТРАЦИИ, КАДАСТРА И КАРТОГРАФИИ Действителен: с 17.05.2022 по 10.08.2023	

Выписка из Единого государственного реестра недвижимости об объекте недвижимости

Сведения о зарегистрированных правах

Земельный участок			
вид объекта недвижимости			

Лист № 1 раздела 2	Всего листов раздела 2: 2	Всего разделов: 8	Всего листов выписки: 23
--------------------	---------------------------	-------------------	--------------------------

05.04.2023г. № КУВИ-001/2023-80875839

Кадастровый номер: 50:41:0000000:45358

1	Правообладатель (правообладатели):	1.1	Московская область
	Сведения о возможности предоставления третьим лицам персональных данных физического лица:	1.1.1	данные отсутствуют
2	Вид, номер, дата и время государственной регистрации права:	2.1	Собственность 50:41:0000000:45358-50/012/2018-2 20.09.2018 19:26:02
3	Сведения об осуществлении государственной регистрации сделки, права без необходимого в силу закона согласия третьего лица, органа:	3.1	данные отсутствуют
4	Ограничение прав и обременение объекта недвижимости:	не зарегистрировано	
1	Правообладатель (правообладатели):	1.2	Государственное бюджетное учреждение Московской области "Мосавтодор", ИНН: 5000001525, ОГРН: 1025002879626
	Сведения о возможности предоставления третьим лицам персональных данных физического лица:	1.2.1	данные отсутствуют
2	Вид, номер, дата и время государственной регистрации права:	2.2	Постоянное (бессрочное) пользование 50:41:0000000:45358-50/012/2018-1 20.09.2018 19:26:01
3	Сведения об осуществлении государственной регистрации сделки, права без необходимого в силу закона согласия третьего лица, органа:	3.2	данные отсутствуют
4	Ограничение прав и обременение объекта недвижимости:	не зарегистрировано	
5	Договоры участия в долевом строительстве:	не зарегистрировано	
6	Заявленные в судебном порядке права требования:	данные отсутствуют	
7	Сведения о возможности предоставления третьим лицам персональных данных физического лица	данные отсутствуют	
8	Сведения о возражении в отношении зарегистрированного права:	данные отсутствуют	
9	Сведения о наличии решения об изъятии объекта недвижимости для государственных и муниципальных нужд:	данные отсутствуют	



ДОКУМЕНТ ПОДПИСАН
ЭЛЕКТРОННОЙ ПОДПИСЬЮ

Сертификат: 3094B7974B3CA8E1F07A347CFAD6FA78

Владелец: ФЕДЕРАЛЬНАЯ СЛУЖБА ГОСУДАРСТВЕННОЙ
РЕГИСТРАЦИИ, КАДАСТРА И КАРТОГРАФИИ
Действителен: с 17.05.2022 по 10.08.2023

полное наименование должности

инициалы, фамилия

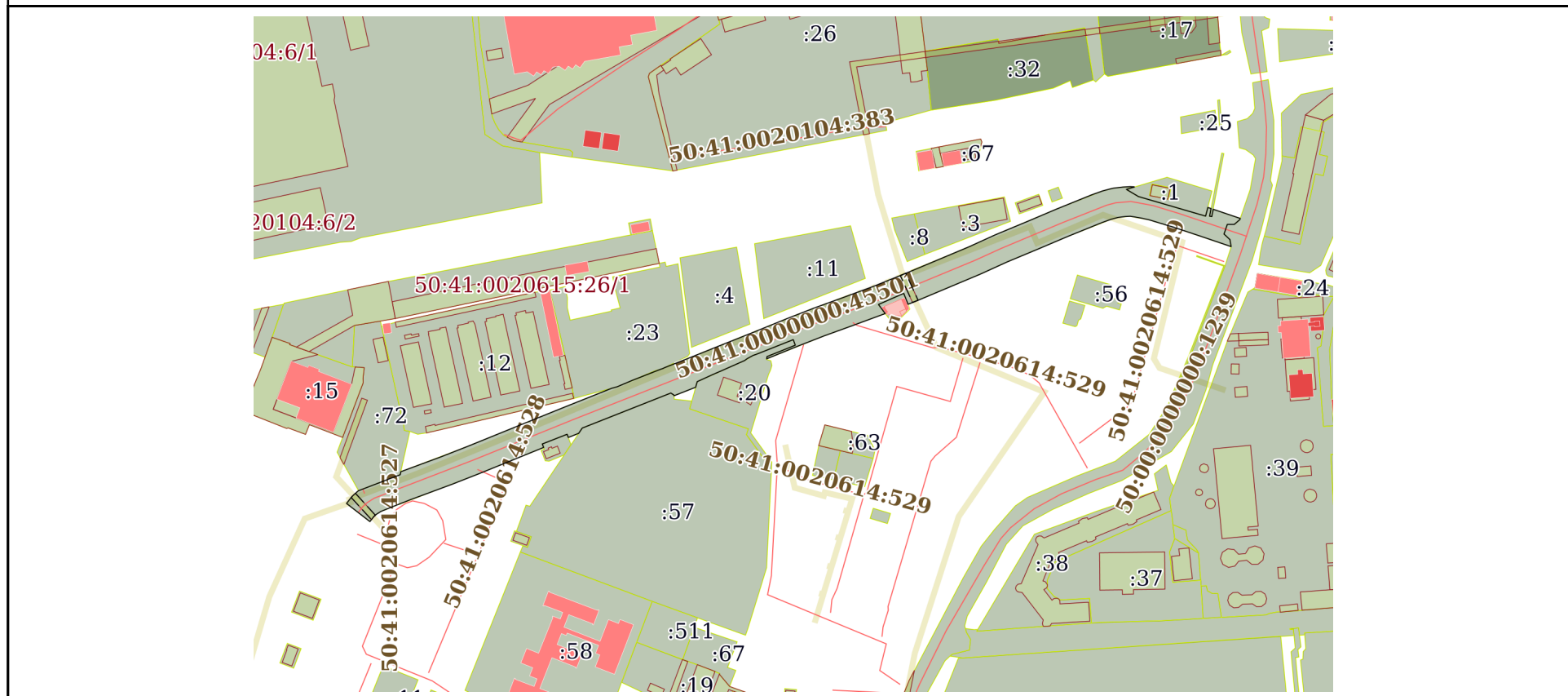
Земельный участок			
вид объекта недвижимости			
Лист № 2 раздела 2	Всего листов раздела 2: 2	Всего разделов: 8	Всего листов выписки: 23
05.04.2023г. № КУВИ-001/2023-80875839			
Кадастровый номер:		50:41:0000000:45358	
10	Сведения о невозможности государственной регистрации без личного участия правообладателя или его законного представителя:	данные отсутствуют	
11	Правопритязания и сведения о наличии поступивших, но не рассмотренных заявлений о проведении государственной регистрации права (перехода, прекращения права), ограничения права или обременения объекта недвижимости, сделки в отношении объекта недвижимости:	отсутствуют	
11	Сведения о невозможности государственной регистрации перехода, прекращения, ограничения права на земельный участок из земель сельскохозяйственного назначения:	данные отсутствуют	

полное наименование должности	 ДОКУМЕНТ ПОДПИСАН ЭЛЕКТРОННОЙ ПОДПИСЬЮ Сертификат: 3094B7974B3CA8E1F07A347CFAD6FA78 Владелец: ФЕДЕРАЛЬНАЯ СЛУЖБА ГОСУДАРСТВЕННОЙ РЕГИСТРАЦИИ, КАДАСТРА И КАРТОГРАФИИ Действителен: с 17.05.2022 по 10.08.2023	инициалы, фамилия
-------------------------------	---	-------------------

Выписка из Единого государственного реестра недвижимости об объекте недвижимости
 Описание местоположения земельного участка


Земельный участок			
вид объекта недвижимости			
Лист № 1 раздела 3	Всего листов раздела 3: 1	Всего разделов: 8	Всего листов выписки: 23
05.04.2023г. № КУВИ-001/2023-80875839			
Кадастровый номер:		50:41:0000000:45358	

План (чертеж, схема) земельного участка



Масштаб 1:4000

Условные обозначения:

полное наименование должности	 ДОКУМЕНТ ПОДПИСАН ЭЛЕКТРОННОЙ ПОДПИСЬЮ	
	Сертификат: 3094B7974B3CA8E1F07A347CFAD6FA78 Владелец: ФЕДЕРАЛЬНАЯ СЛУЖБА ГОСУДАРСТВЕННОЙ РЕГИСТРАЦИИ, КАДАСТРА И КАРТОГРАФИИ Действителен: с 17.05.2022 по 10.08.2023	инициалы, фамилия

Выписка из Единого государственного реестра недвижимости об объекте недвижимости

Описание местоположения земельного участка

Земельный участок			
вид объекта недвижимости			
Лист № 1 раздела 3.1	Всего листов раздела 3.1: 5	Всего разделов: 8	Всего листов выписки: 23
05.04.2023г. № КУВИ-001/2023-80875839			
Кадастровый номер:		50:41:0000000:45358	

Описание местоположения границ земельного участка							
№ п/п	Номер точки		Дирекционный угол	Горизонтальное проложение, м	Описание закрепления на местности	Кадастровые номера смежных участков	Сведения об адресах правообладателей смежных земельных участков
	начальная	конечная					
1	2	3	4	5	6	7	8
1	1.1.1	1.1.2	108°44.7'	19.29	данные отсутствуют	данные отсутствуют	данные отсутствуют
2	1.1.2	1.1.3	198°51.2'	0.87	данные отсутствуют	50:41:0000000:45075(2)	адрес отсутствует
3	1.1.3	1.1.4	229°16.4'	4.94	данные отсутствуют	50:41:0000000:45075(2)	адрес отсутствует
4	1.1.4	1.1.5	270°0.0'	4.7	данные отсутствуют	50:41:0000000:45075(2)	адрес отсутствует
5	1.1.5	1.1.6	199°5.6'	6.88	данные отсутствуют	50:41:0000000:45075(2)	адрес отсутствует
6	1.1.6	1.1.7	133°10.6'	5.55	данные отсутствуют	50:41:0000000:45075(2)	адрес отсутствует
7	1.1.7	1.1.8	170°47.7'	4.75	данные отсутствуют	50:41:0000000:45075(2)	адрес отсутствует
8	1.1.8	1.1.9	288°45.1'	21.22	данные отсутствуют	данные отсутствуют	данные отсутствуют
9	1.1.9	1.1.10	288°25.5'	19.14	данные отсутствуют	данные отсутствуют	данные отсутствуют
10	1.1.10	1.1.11	286°52.2'	17.95	данные отсутствуют	данные отсутствуют	данные отсутствуют
11	1.1.11	1.1.12	282°28.9'	5.18	данные отсутствуют	данные отсутствуют	данные отсутствуют
12	1.1.12	1.1.13	279°54.4'	4.88	данные отсутствуют	данные отсутствуют	данные отсутствуют
13	1.1.13	1.1.14	278°20.9'	2.96	данные отсутствуют	данные отсутствуют	данные отсутствуют
14	1.1.14	1.1.15	267°0.9'	3.26	данные отсутствуют	данные отсутствуют	данные отсутствуют
15	1.1.15	1.1.16	263°5.8'	4.82	данные отсутствуют	данные отсутствуют	данные отсутствуют
16	1.1.16	1.1.17	255°7.3'	4.95	данные отсутствуют	данные отсутствуют	данные отсутствуют
17	1.1.17	1.1.18	250°16.9'	6.49	данные отсутствуют	данные отсутствуют	данные отсутствуют
18	1.1.18	1.1.19	247°57.1'	25.04	данные отсутствуют	данные отсутствуют	данные отсутствуют
19	1.1.19	1.1.20	246°58.9'	20.54	данные отсутствуют	данные отсутствуют	данные отсутствуют
20	1.1.20	1.1.21	243°26.1'	0.07	данные отсутствуют	данные отсутствуют	данные отсутствуют
21	1.1.21	1.1.22	247°24.1'	23.92	данные отсутствуют	данные отсутствуют	данные отсутствуют
22	1.1.22	1.1.23	245°31.9'	19.31	данные отсутствуют	данные отсутствуют	данные отсутствуют



ДОКУМЕНТ ПОДПИСАН
ЭЛЕКТРОННОЙ ПОДПИСЬЮ

Сертификат: 3094B7974B3CA8E1F07A347CFAD6FA78

Владелец: ФЕДЕРАЛЬНАЯ СЛУЖБА ГОСУДАРСТВЕННОЙ
РЕГИСТРАЦИИ, КАДАСТРА И КАРТОГРАФИИ
Действителен: с 17.05.2022 по 10.08.2023

полное наименование должности

инициалы, фамилия

Земельный участок

вид объекта недвижимости

Лист № 2 раздела 3.1

Всего листов раздела 3.1: 5

Всего разделов: 8

Всего листов выписки: 23

05.04.2023г. № КУВИ-001/2023-80875839

Кадастровый номер:

50:41:000000:45358

1	2	3	4	5	6	7	8
23	1.1.23	1.1.24	245°13.5'	0.29	данные отсутствуют	данные отсутствуют	данные отсутствуют
24	1.1.24	1.1.25	247°13.1'	44.47	данные отсутствуют	данные отсутствуют	данные отсутствуют
25	1.1.25	1.1.26	248°57.7'	0.14	данные отсутствуют	данные отсутствуют	данные отсутствуют
26	1.1.26	1.1.27	248°2.2'	8.58	данные отсутствуют	данные отсутствуют	данные отсутствуют
27	1.1.27	1.1.28	338°26.4'	7.95	данные отсутствуют	50:41:0020614:12	arlian69@mail.ru
28	1.1.28	1.1.29	246°15.9'	18.66	данные отсутствуют	50:41:0020614:12	arlian69@mail.ru
29	1.1.29	1.1.30	143°15.0'	7.64	данные отсутствуют	50:41:0020614:12	arlian69@mail.ru
30	1.1.30	1.1.31	246°48.1'	0.15	данные отсутствуют	50:41:0020614:12	arlian69@mail.ru
31	1.1.31	1.1.32	249°13.7'	0.31	данные отсутствуют	данные отсутствуют	данные отсутствуют
32	1.1.32	1.1.33	249°46.1'	23.31	данные отсутствуют	данные отсутствуют	данные отсутствуют
33	1.1.33	1.1.34	251°33.9'	0.06	данные отсутствуют	данные отсутствуют	данные отсутствуют
34	1.1.34	1.1.35	250°7.1'	20.06	данные отсутствуют	данные отсутствуют	данные отсутствуют
35	1.1.35	1.1.36	248°41.8'	18.83	данные отсутствуют	данные отсутствуют	данные отсутствуют
36	1.1.36	1.1.37	247°54.2'	23.07	данные отсутствуют	данные отсутствуют	данные отсутствуют
37	1.1.37	1.1.38	8°54.9'	1.55	данные отсутствуют	50:41:0020614:20	данные отсутствуют
38	1.1.38	1.1.39	68°8.5'	20.6	данные отсутствуют	50:41:0020614:20	данные отсутствуют
39	1.1.39	1.1.40	339°39.7'	4.0	данные отсутствуют	50:41:0020614:20	данные отсутствуют
40	1.1.40	1.1.41	248°19.2'	26.2	данные отсутствуют	50:41:0020614:20	данные отсутствуют
41	1.1.41	1.1.42	250°25.9'	3.19	данные отсутствуют	50:41:0020614:20	данные отсутствуют
42	1.1.42	1.1.43	241°2.8'	4.4	данные отсутствуют	50:41:0020614:20	данные отсутствуют
43	1.1.43	1.1.44	233°18.1'	2.01	данные отсутствуют	50:41:0020614:20	данные отсутствуют
44	1.1.44	1.1.45	246°6.8'	17.71	данные отсутствуют	50:41:0020614:20	данные отсутствуют
45	1.1.45	1.1.46	246°48.1'	5.1	данные отсутствуют	50:41:0020614:20	данные отсутствуют
46	1.1.46	1.1.47	245°29.9'	12.3	данные отсутствуют	50:41:0020614:20	данные отсутствуют
47	1.1.47	1.1.48	196°8.6'	3.96	данные отсутствуют	50:41:0020614:20	данные отсутствуют
48	1.1.48	1.1.49	248°30.3'	15.64	данные отсутствуют	данные отсутствуют	данные отсутствуют
49	1.1.49	1.1.50	355°36.1'	0.39	данные отсутствуют	50:41:0020614:57	адрес отсутствует
50	1.1.50	1.1.51	303°41.4'	2.6	данные отсутствуют	50:41:0020614:57	адрес отсутствует
51	1.1.51	1.1.52	248°26.2'	64.38	данные отсутствуют	50:41:0020614:57	адрес отсутствует



ДОКУМЕНТ ПОДПИСАН
ЭЛЕКТРОННОЙ ПОДПИСЬЮ

Сертификат: 3094B7974B3CA8E1F07A347CFAD6FA78

Владелец: ФЕДЕРАЛЬНАЯ СЛУЖБА ГОСУДАРСТВЕННОЙ
РЕГИСТРАЦИИ, КАДАСТРА И КАРТОГРАФИИ
Действителен: с 17.05.2022 по 10.08.2023

полное наименование должности

инициалы, фамилия

Земельный участок

вид объекта недвижимости

Лист № 3 раздела 3.1

Всего листов раздела 3.1: 5

Всего разделов: 8

Всего листов выписки: 23

05.04.2023г. № КУВИ-001/2023-80875839

Кадастровый номер:

50:41:000000:45358

1	2	3	4	5	6	7	8
52	1.1.52	1.1.53	214°19.0'	4.31	данные отсутствуют	50:41:0020614:57	адрес отсутствует
53	1.1.53	1.1.54	248°6.0'	7.53	данные отсутствуют	данные отсутствуют	данные отсутствуют
54	1.1.54	1.1.55	338°50.3'	2.33	данные отсутствуют	50:41:0020614:10	Москва г, ул. Косинская Б., д. 123
55	1.1.55	1.1.56	248°35.7'	18.0	данные отсутствуют	50:41:0020614:10	Москва г, ул. Косинская Б., д. 123
56	1.1.56	1.1.57	158°32.2'	2.51	данные отсутствуют	50:41:0020614:10	Москва г, ул. Косинская Б., д. 123
57	1.1.57	1.1.58	247°58.0'	15.62	данные отсутствуют	данные отсутствуют	данные отсутствуют
58	1.1.58	1.1.59	247°52.8'	31.39	данные отсутствуют	данные отсутствуют	данные отсутствуют
59	1.1.59	1.1.60	250°1.0'	0.12	данные отсутствуют	данные отсутствуют	данные отсутствуют
60	1.1.60	1.1.61	248°34.6'	19.47	данные отсутствуют	данные отсутствуют	данные отсутствуют
61	1.1.61	1.1.62	248°44.9'	0.19	данные отсутствуют	данные отсутствуют	данные отсутствуют
62	1.1.62	1.1.63	249°41.3'	30.05	данные отсутствуют	данные отсутствуют	данные отсутствуют
63	1.1.63	1.1.64	248°37.0'	12.48	данные отсутствуют	данные отсутствуют	данные отсутствуют
64	1.1.64	1.1.65	247°55.9'	8.78	данные отсутствуют	данные отсутствуют	данные отсутствуют
65	1.1.65	1.1.66	237°53.9'	3.8	данные отсутствуют	данные отсутствуют	данные отсутствуют
66	1.1.66	1.1.67	227°55.3'	2.36	данные отсутствуют	данные отсутствуют	данные отсутствуют
67	1.1.67	1.1.68	217°48.2'	4.18	данные отсутствуют	данные отсутствуют	данные отсутствуют
68	1.1.68	1.1.69	307°46.1'	20.0	данные отсутствуют	данные отсутствуют	данные отсутствуют
69	1.1.69	1.1.70	37°47.8'	5.07	данные отсутствуют	данные отсутствуют	данные отсутствуют
70	1.1.70	1.1.71	42°42.5'	1.77	данные отсутствуют	данные отсутствуют	данные отсутствуют
71	1.1.71	1.1.72	48°3.2'	4.11	данные отсутствуют	данные отсутствуют	данные отсутствуют
72	1.1.72	1.1.73	52°39.1'	0.96	данные отсутствуют	данные отсутствуют	данные отсутствуют
73	1.1.73	1.1.74	153°26.1'	0.02	данные отсутствуют	50:41:0020615:72	адрес отсутствует
74	1.1.74	1.1.75	68°59.8'	30.13	данные отсутствуют	50:41:0020615:72	адрес отсутствует
75	1.1.75	1.1.76	13°22.8'	2.12	данные отсутствуют	50:41:0020615:72	адрес отсутствует
76	1.1.76	1.1.77	69°41.5'	29.3	данные отсутствуют	данные отсутствуют	данные отсутствуют
77	1.1.77	1.1.78	68°33.7'	19.32	данные отсутствуют	данные отсутствуют	данные отсутствуют
78	1.1.78	1.1.79	67°53.8'	31.33	данные отсутствуют	данные отсутствуют	данные отсутствуют
79	1.1.79	1.1.80	90°0.0'	0.01	данные отсутствуют	данные отсутствуют	данные отсутствуют
80	1.1.80	1.1.81	67°57.8'	26.68	данные отсутствуют	данные отсутствуют	данные отсутствуют



ДОКУМЕНТ ПОДПИСАН
ЭЛЕКТРОННОЙ ПОДПИСЬЮ

Сертификат: 3094B7974B3CA8E1F07A347CFAD6FA78

Владелец: ФЕДЕРАЛЬНАЯ СЛУЖБА ГОСУДАРСТВЕННОЙ

РЕГИСТРАЦИИ, КАДАСТРА И КАРТОГРАФИИ

Действителен: с 17.05.2022 по 10.08.2023

полное наименование должности

инициалы, фамилия

Земельный участок

вид объекта недвижимости

Лист № 4 раздела 3.1

Всего листов раздела 3.1: 5

Всего разделов: 8

Всего листов выписки: 23

05.04.2023г. № КУВИ-001/2023-80875839

Кадастровый номер:

50:41:000000:45358

1	2	3	4	5	6	7	8
81	1.1.81	1.1.82	63°26.1'	0.02	данные отсутствуют	данные отсутствуют	данные отсутствуют
82	1.1.82	1.1.83	68°2.5'	15.54	данные отсутствуют	данные отсутствуют	данные отсутствуют
83	1.1.83	1.1.84	75°57.8'	0.04	данные отсутствуют	данные отсутствуют	данные отсутствуют
84	1.1.84	1.1.85	68°16.4'	29.47	данные отсутствуют	данные отсутствуют	данные отсутствуют
85	1.1.85	1.1.86	65°33.4'	0.12	данные отсутствуют	50:41:0020615:23	адрес отсутствует
86	1.1.86	1.1.87	68°56.2'	1.59	данные отсутствуют	50:41:0020615:23	адрес отсутствует
87	1.1.87	1.1.88	74°58.4'	3.51	данные отсутствуют	50:41:0020615:23	адрес отсутствует
88	1.1.88	1.1.89	67°3.2'	11.34	данные отсутствуют	50:41:0020615:23	адрес отсутствует
89	1.1.89	1.1.90	68°56.6'	4.15	данные отсутствуют	50:41:0020615:23	адрес отсутствует
90	1.1.90	1.1.91	68°29.6'	16.64	данные отсутствуют	50:41:0020615:23	адрес отсутствует
91	1.1.91	1.1.92	74°17.5'	1.0	данные отсутствуют	50:41:0020615:23	адрес отсутствует
92	1.1.92	1.1.93	63°49.1'	1.34	данные отсутствуют	50:41:0020615:23	адрес отсутствует
93	1.1.93	1.1.94	68°29.3'	17.67	данные отсутствуют	данные отсутствуют	данные отсутствуют
94	1.1.94	1.1.95	68°6.4'	19.71	данные отсутствуют	данные отсутствуют	данные отсутствуют
95	1.1.95	1.1.96	71°33.9'	0.03	данные отсутствуют	данные отсутствуют	данные отсутствуют
96	1.1.96	1.1.97	68°16.4'	26.77	данные отсутствуют	данные отсутствуют	данные отсутствуют
97	1.1.97	1.1.98	67°53.0'	25.37	данные отсутствуют	данные отсутствуют	данные отсутствуют
98	1.1.98	1.1.99	68°57.7'	0.14	данные отсутствуют	данные отсутствуют	данные отсутствуют
99	1.1.99	1.1.100	68°41.8'	19.02	данные отсутствуют	данные отсутствуют	данные отсутствуют
100	1.1.100	1.1.101	69°26.6'	0.26	данные отсутствуют	данные отсутствуют	данные отсутствуют
101	1.1.101	1.1.102	70°7.0'	20.14	данные отсутствуют	данные отсутствуют	данные отсутствуют
102	1.1.102	1.1.103	69°47.2'	23.12	данные отсутствуют	данные отсутствуют	данные отсутствуют
103	1.1.103	1.1.104	67°59.0'	25.15	данные отсутствуют	данные отсутствуют	данные отсутствуют
104	1.1.104	1.1.105	67°13.1'	44.26	данные отсутствуют	данные отсутствуют	данные отсутствуют
105	1.1.105	1.1.106	65°31.9'	19.31	данные отсутствуют	данные отсутствуют	данные отсутствуют
106	1.1.106	1.1.107	66°34.3'	0.33	данные отсутствуют	данные отсутствуют	данные отсутствуют
107	1.1.107	1.1.108	67°23.6'	24.04	данные отсутствуют	данные отсутствуют	данные отсутствуют
108	1.1.108	1.1.109	66°58.4'	20.58	данные отсутствуют	данные отсутствуют	данные отсутствуют
109	1.1.109	1.1.110	69°26.6'	0.17	данные отсутствуют	данные отсутствуют	данные отсутствуют



ДОКУМЕНТ ПОДПИСАН
ЭЛЕКТРОННОЙ ПОДПИСЬЮ

Сертификат: 3094B7974B3CA8E1F07A347CFAD6FA78

Владелец: ФЕДЕРАЛЬНАЯ СЛУЖБА ГОСУДАРСТВЕННОЙ
РЕГИСТРАЦИИ, КАДАСТРА И КАРТОГРАФИИ
Действителен: с 17.05.2022 по 10.08.2023

полное наименование должности

инициалы, фамилия

Земельный участок

вид объекта недвижимости

Лист № 5 раздела 3.1

Всего листов раздела 3.1: 5

Всего разделов: 8

Всего листов выписки: 23

05.04.2023г. № КУВИ-001/2023-80875839

Кадастровый номер:

50:41:000000:45358

1	2	3	4	5	6	7	8
110	1.1.110	1.1.111	67°55.8'	25.34	данные отсутствуют	данные отсутствуют	данные отсутствуют
111	1.1.111	1.1.112	69°46.5'	0.4	данные отсутствуют	данные отсутствуют	данные отсутствуют
112	1.1.112	1.1.113	70°19.1'	7.13	данные отсутствуют	данные отсутствуют	данные отсутствуют
113	1.1.113	1.1.114	72°12.2'	0.85	данные отсутствуют	данные отсутствуют	данные отсутствуют
114	1.1.114	1.1.115	75°11.0'	6.06	данные отсутствуют	данные отсутствуют	данные отсутствуют
115	1.1.115	1.1.116	79°10.6'	1.38	данные отсутствуют	данные отсутствуют	данные отсутствуют
116	1.1.116	1.1.117	83°7.8'	5.85	данные отсутствуют	данные отсутствуют	данные отсутствуют
117	1.1.117	1.1.118	84°43.6'	0.65	данные отсутствуют	данные отсутствуют	данные отсутствуют
118	1.1.118	1.1.119	86°53.8'	4.62	данные отсутствуют	данные отсутствуют	данные отсутствуют
119	1.1.119	1.1.120	92°50.9'	2.01	данные отсутствуют	данные отсутствуют	данные отсутствуют
120	1.1.120	1.1.121	97°57.5'	0.94	данные отсутствуют	50:41:0020615:29	данные отсутствуют
121	1.1.121	1.1.122	253°15.7'	5.66	данные отсутствуют	50:41:0020615:29	данные отсутствуют
122	1.1.122	1.1.123	120°38.6'	9.5	данные отсутствуют	50:41:0020615:29	данные отсутствуют
123	1.1.123	1.1.124	106°13.8'	29.59	данные отсутствуют	50:41:0020615:29	данные отсутствуют
124	1.1.124	1.1.125	106°17.2'	7.59	данные отсутствуют	50:41:0020615:29	данные отсутствуют
125	1.1.125	1.1.126	106°12.2'	10.07	данные отсутствуют	50:41:0020615:29	данные отсутствуют
126	1.1.126	1.1.127	14°21.5'	6.05	данные отсутствуют	50:41:0020615:29	данные отсутствуют
127	1.1.127	1.1.128	108°31.3'	2.11	данные отсутствуют	данные отсутствуют	данные отсутствуют
128	1.1.128	1.1.129	99°27.7'	0.06	данные отсутствуют	50:41:0020615:21	данные отсутствуют
129	1.1.129	1.1.130	111°2.3'	0.14	данные отсутствуют	50:41:0020615:21	данные отсутствуют
130	1.1.130	1.1.131	190°51.7'	5.25	данные отсутствуют	50:41:0020615:21	данные отсутствуют
131	1.1.131	1.1.132	100°42.8'	1.51	данные отсутствуют	50:41:0020615:21	данные отсутствуют
132	1.1.132	1.1.1	10°51.8'	5.04	данные отсутствуют	50:41:0020615:21	данные отсутствуют



ДОКУМЕНТ ПОДПИСАН
ЭЛЕКТРОННОЙ ПОДПИСЬЮ

Сертификат: 3094B7974V3CA8E1F07A347CFAD6FA78

Владелец: ФЕДЕРАЛЬНАЯ СЛУЖБА ГОСУДАРСТВЕННОЙ

РЕГИСТРАЦИИ, КАДАСТРА И КАРТОГРАФИИ

Действителен: с 17.05.2022 по 10.08.2023

полное наименование должности

инициалы, фамилия

Выписка из Единого государственного реестра недвижимости об объекте недвижимости
Описание местоположения земельного участка

Земельный участок			
вид объекта недвижимости			
Лист № 1 раздела 3.2	Всего листов раздела 3.2: 5	Всего разделов: 8	Всего листов выписки: 23
05.04.2023г. № КУВИ-001/2023-80875839			
Кадастровый номер:		50:41:0000000:45358	

Сведения о характерных точках границы земельного участка				
Система координат МСК-50, зона 2				
Номер точки	Координаты, м		Описание закрепления на местности	Средняя квадратичная погрешность определения координат характерных точек границ земельного участка, м
	X	Y		
1	2	3	4	5
1	498269.63	2187042.04	-	0.1
2	498264.68	2187041.09	-	0.1
3	498264.96	2187039.61	-	0.1
4	498270.12	2187040.6	-	0.1
5	498270.17	2187040.47	-	0.1
6	498270.18	2187040.41	-	0.1
7	498270.85	2187038.41	-	0.1
8	498264.99	2187036.91	-	0.1
9	498267.8	2187027.24	-	0.1
10	498269.93	2187019.95	-	0.1
11	498278.2	2186991.54	-	0.1
12	498283.04	2186983.37	-	0.1
13	498284.67	2186988.79	-	0.1
14	498284.8	2186987.86	-	0.1
15	498284.9	2186985.85	-	0.1
16	498284.65	2186981.24	-	0.1
17	498284.59	2186980.59	-	0.1
18	498283.89	2186974.78	-	0.1
19	498283.63	2186973.42	-	0.1
20	498282.08	2186967.56	-	0.1
21	498281.82	2186966.75	-	0.1
22	498279.42	2186960.04	-	0.1

полное наименование должности	 ДОКУМЕНТ ПОДПИСАН ЭЛЕКТРОННОЙ ПОДПИСЬЮ	инициалы, фамилия
	Сертификат: 3094B7974B3CA8E1F07A347CFAD6FA78 Владелец: ФЕДЕРАЛЬНАЯ СЛУЖБА ГОСУДАРСТВЕННОЙ РЕГИСТРАЦИИ, КАДАСТРА И КАРТОГРАФИИ Действителен: с 17.05.2022 по 10.08.2023	

Земельный участок

вид объекта недвижимости

Лист № 2 раздела 3.2

Всего листов раздела 3.2: 5

Всего разделов: 8

Всего листов выписки: 23

05.04.2023г. № КУВИ-001/2023-80875839

Кадастровый номер:

50:41:0000000:45358

1	2	3	4	5
23	498279.28	2186959.66	-	0.1
24	498269.76	2186936.18	-	0.1
25	498269.7	2186936.02	-	0.1
26	498261.65	2186917.08	-	0.1
27	498252.41	2186894.89	-	0.1
28	498252.28	2186894.59	-	0.1
29	498244.28	2186877.01	-	0.1
30	498227.14	2186836.2	-	0.1
31	498217.71	2186812.88	-	0.1
32	498209.72	2186791.18	-	0.1
33	498202.87	2186772.24	-	0.1
34	498202.78	2186772	-	0.1
35	498195.87	2186754.28	-	0.1
36	498195.82	2186754.15	-	0.1
37	498186.27	2186730.65	-	0.1
38	498176.36	2186705.78	-	0.1
39	498176.35	2186705.75	-	0.1
40	498169	2186687.46	-	0.1
41	498162.52	2186671.02	-	0.1
42	498161.93	2186669.82	-	0.1
43	498161.66	2186668.86	-	0.1
44	498155.56	2186653.38	-	0.1
45	498154.07	2186649.51	-	0.1
46	498149.65	2186639.07	-	0.1
47	498148.74	2186635.68	-	0.1
48	498148.17	2186634.2	-	0.1
49	498148.12	2186634.09	-	0.1
50	498137.21	2186606.71	-	0.1
51	498137.2	2186606.67	-	0.1



ДОКУМЕНТ ПОДПИСАН
ЭЛЕКТРОННОЙ ПОДПИСЬЮ

Сертификат: 3094B7974B3CA8E1F07A347CFAD6FA78

Владелец: ФЕДЕРАЛЬНАЯ СЛУЖБА ГОСУДАРСТВЕННОЙ

РЕГИСТРАЦИИ, КАДАСТРА И КАРТОГРАФИИ

Действителен: с 17.05.2022 по 10.08.2023

полное наименование должности

инициалы, фамилия

Земельный участок

вид объекта недвижимости

Лист № 3 раздела 3.2

Всего листов раздела 3.2: 5

Всего разделов: 8

Всего листов выписки: 23

05.04.2023г. № КУВИ-001/2023-80875839

Кадастровый номер:

50:41:0000000:45358

1	2	3	4	5
52	498131.39	2186592.26	-	0.1
53	498131.38	2186592.24	-	0.1
54	498121.37	2186567.51	-	0.1
55	498121.37	2186567.5	-	0.1
56	498109.58	2186538.47	-	0.1
57	498102.52	2186520.49	-	0.1
58	498092.35	2186493.01	-	0.1
59	498090.29	2186492.52	-	0.1
60	498079.49	2186464.39	-	0.1
61	498079.51	2186464.38	-	0.1
62	498078.93	2186463.62	-	0.1
63	498076.18	2186460.56	-	0.1
64	498074.88	2186459.36	-	0.1
65	498070.87	2186456.25	-	0.1
66	498058.62	2186472.06	-	0.1
67	498061.92	2186474.62	-	0.1
68	498063.5	2186476.37	-	0.1
69	498065.52	2186479.59	-	0.1
70	498068.82	2186487.73	-	0.1
71	498073.37	2186499.35	-	0.1
72	498083.8	2186527.53	-	0.1
73	498083.87	2186527.71	-	0.1
74	498090.98	2186545.83	-	0.1
75	498091.02	2186545.94	-	0.1
76	498102.84	2186575.02	-	0.1
77	498108.7	2186589.5	-	0.1
78	498111.04	2186588.58	-	0.1
79	498117.61	2186605.34	-	0.1
80	498115.44	2186606.18	-	0.1



ДОКУМЕНТ ПОДПИСАН
ЭЛЕКТРОННОЙ ПОДПИСЬЮ

Сертификат: 3094B7974B3CA8E1F07A347CFAD6FA78

Владелец: ФЕДЕРАЛЬНАЯ СЛУЖБА ГОСУДАРСТВЕННОЙ

РЕГИСТРАЦИИ, КАДАСТРА И КАРТОГРАФИИ

Действителен: с 17.05.2022 по 10.08.2023

полное наименование должности

инициалы, фамилия

Земельный участок

вид объекта недвижимости

Лист № 4 раздела 3.2

Всего листов раздела 3.2: 5

Всего разделов: 8

Всего листов выписки: 23

05.04.2023г. № КУВИ-001/2023-80875839

Кадастровый номер:

50:41:0000000:45358

1	2	3	4	5
81	498118.25	2186613.17	-	0.1
82	498121.81	2186615.6	-	0.1
83	498145.47	2186675.47	-	0.1
84	498144.03	2186677.63	-	0.1
85	498143.64	2186677.66	-	0.1
86	498149.37	2186692.21	-	0.1
87	498153.17	2186693.31	-	0.1
88	498158.27	2186704.5	-	0.1
89	498160.28	2186709.19	-	0.1
90	498167.45	2186725.38	-	0.1
91	498168.65	2186726.99	-	0.1
92	498170.78	2186730.84	-	0.1
93	498171.85	2186733.85	-	0.1
94	498181.53	2186758.2	-	0.1
95	498177.78	2186759.59	-	0.1
96	498170.11	2186740.47	-	0.1
97	498168.58	2186740.23	-	0.1
98	498177.26	2186761.61	-	0.1
99	498184.1	2186779.15	-	0.1
100	498190.92	2186798.01	-	0.1
101	498190.94	2186798.07	-	0.1
102	498199	2186819.94	-	0.1
103	498199.11	2186820.23	-	0.1
104	498199.17	2186820.37	-	0.1
105	498205.29	2186815.8	-	0.1
106	498212.8	2186832.88	-	0.1
107	498205.41	2186835.8	-	0.1
108	498208.62	2186843.76	-	0.1
109	498208.67	2186843.89	-	0.1



ДОКУМЕНТ ПОДПИСАН
ЭЛЕКТРОННОЙ ПОДПИСЬЮ

Сертификат: 3094B7974B3CA8E1F07A347CFAD6FA78

Владелец: ФЕДЕРАЛЬНАЯ СЛУЖБА ГОСУДАРСТВЕННОЙ

РЕГИСТРАЦИИ, КАДАСТРА И КАРТОГРАФИИ

Действителен: с 17.05.2022 по 10.08.2023

полное наименование должности

инициалы, фамилия

Земельный участок

вид объекта недвижимости

Лист № 5 раздела 3.2

Всего листов раздела 3.2: 5

Всего разделов: 8

Всего листов выписки: 23

05.04.2023г. № КУВИ-001/2023-80875839

Кадастровый номер:

50:41:0000000:45358

1	2	3	4	5
110	498225.89	2186884.89	-	0.1
111	498226.01	2186885.15	-	0.1
112	498234.01	2186902.73	-	0.1
113	498243.2	2186924.81	-	0.1
114	498243.23	2186924.87	-	0.1
115	498251.26	2186943.77	-	0.1
116	498260.66	2186966.98	-	0.1
117	498262.85	2186973.09	-	0.1
118	498264.12	2186977.87	-	0.1
119	498264.7	2186982.66	-	0.1
120	498264.87	2186985.92	-	0.1
121	498264.44	2186988.85	-	0.1
122	498263.6	2186993.66	-	0.1
123	498262.48	2186998.72	-	0.1
124	498257.27	2187015.9	-	0.1
125	498251.22	2187034.06	-	0.1
126	498244.4	2187054.15	-	0.1
127	498249.09	2187053.39	-	0.1
128	498252.89	2187049.34	-	0.1
129	498259.39	2187051.59	-	0.1
130	498259.39	2187056.29	-	0.1
131	498262.61	2187060.03	-	0.1
132	498263.43	2187060.31	-	0.1
1	498269.63	2187042.04	-	0.1



ДОКУМЕНТ ПОДПИСАН
ЭЛЕКТРОННОЙ ПОДПИСЬЮ

Сертификат: 3094B7974B3CA8E1F07A347CFAD6FA78

Владелец: ФЕДЕРАЛЬНАЯ СЛУЖБА ГОСУДАРСТВЕННОЙ

РЕГИСТРАЦИИ, КАДАСТРА И КАРТОГРАФИИ

Действителен: с 17.05.2022 по 10.08.2023

полное наименование должности

инициалы, фамилия

Выписка из Единого государственного реестра недвижимости об объекте недвижимости
Сведения о частях земельного участка

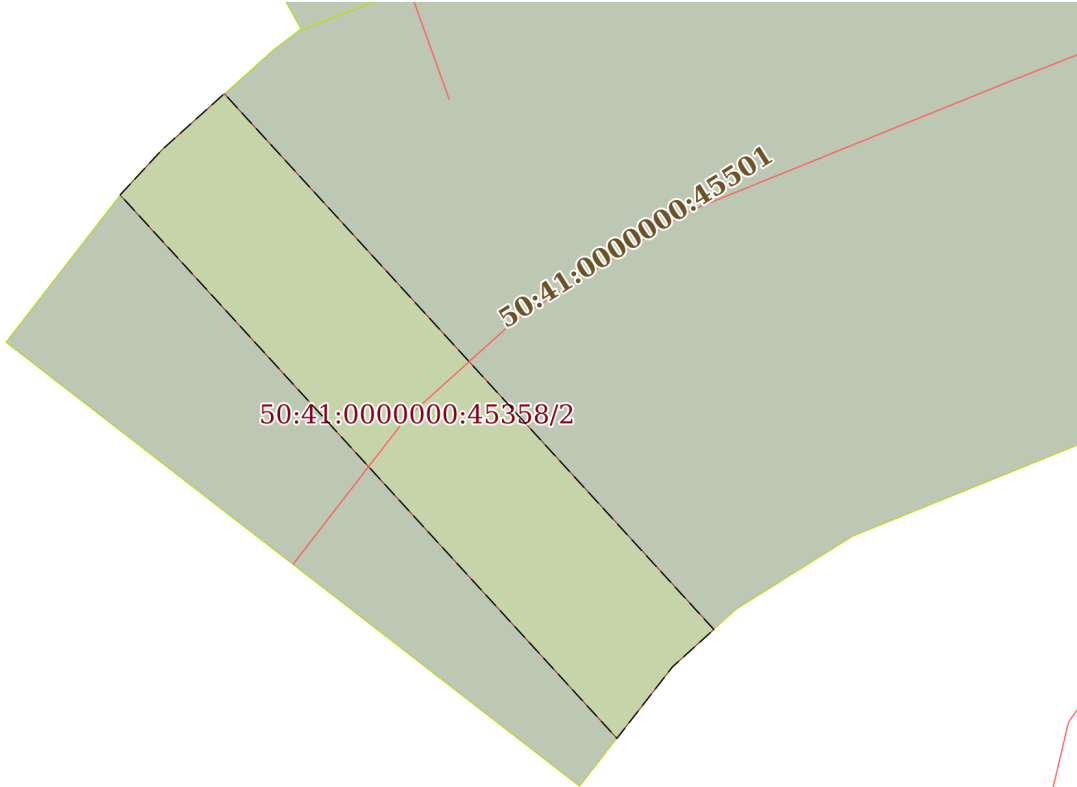
Земельный участок			
вид объекта недвижимости			
Лист № 1 раздела 4	Всего листов раздела 4: 2	Всего разделов: 8	Всего листов выписки: 23
05.04.2023г. № КУВИ-001/2023-80875839			
Кадастровый номер:		50:41:0000000:45358	

План (чертеж, схема) части земельного участка Учетный номер части: 50:41:0000000:45358/1



Масштаб 1:200 Условные обозначения:

полное наименование должности	 ДОКУМЕНТ ПОДПИСАН ЭЛЕКТРОННОЙ ПОДПИСЬЮ Сертификат: 3094B7974B3CA8E1F07A347CFAD6FA78 Владелец: ФЕДЕРАЛЬНАЯ СЛУЖБА ГОСУДАРСТВЕННОЙ РЕГИСТРАЦИИ, КАДАСТРА И КАРТОГРАФИИ Действителен: с 17.05.2022 по 10.08.2023	инициалы, фамилия

Земельный участок			
вид объекта недвижимости			
Лист № 2 раздела 4	Всего листов раздела 4: 2	Всего разделов: 8	Всего листов выписки: 23
05.04.2023г. № КУВИ-001/2023-80875839			
Кадастровый номер:		50:41:0000000:45358	
План (чертеж, схема) части земельного участка		Учетный номер части: 50:41:0000000:45358/2	
			
Масштаб 1:200	Условные обозначения:		

полное наименование должности	 ДОКУМЕНТ ПОДПИСАН ЭЛЕКТРОННОЙ ПОДПИСЬЮ	инициалы, фамилия
	Сертификат: 3094B7974B3CA8E1F07A347CFAD6FA78 Владелец: ФЕДЕРАЛЬНАЯ СЛУЖБА ГОСУДАРСТВЕННОЙ РЕГИСТРАЦИИ, КАДАСТРА И КАРТОГРАФИИ Действителен: с 17.05.2022 по 10.08.2023	

Выписка из Единого государственного реестра недвижимости об объекте недвижимости
Сведения о частях земельного участка

Земельный участок			
вид объекта недвижимости			
Лист № 1 раздела 4.1	Всего листов раздела 4.1: 3	Всего разделов: 8	Всего листов выписки: 23
05.04.2023г. № КУВИ-001/2023-80875839			
Кадастровый номер:		50:41:0000000:45358	

Учетный номер части	Площадь, м2	Содержание ограничения в использовании или ограничения права на объект недвижимости или обременения объекта недвижимости
1	2	3
50:41:0000000:45358/1	80	<p>вид ограничения (обременения): ограничения прав на земельный участок, предусмотренные статьей 56 Земельного кодекса Российской Федерации; Срок действия: не установлен; реквизиты документа-основания: доверенность от 02.02.2017 № 77 АВ 1940825 выдан: Нотариус города Москвы Гунина Татьяна Петровна; Содержание ограничения (обременения): Ограничения в использовании объектов недвижимости в границах охранной зоны указаны в Постановлении Правительства РФ №578 от 09.06.1995 г."Об утверждении правил охраны линий и сооружений связи Российской Федерации":1.В пределах охранных зон без письменного согласия и присутствия представителей предприятий,эксплуатирующих линии связи и линии радиодифракции,юридическим и физическим лицам запрещается:а)осуществлять всякого рода строительные,монтажные и взрывные работы,планировку грунта землеройными механизмами(за исключением зон песчаных барханов)и земляные работы(за исключением вспашки на глубину не более 0,3 метра);б)производить геолого-съёмочные,поисковые,геодезические и другие изыскательские работы,которые связаны с бурением скважин,шурфованием,взятием проб грунта,осуществлением взрывных работ;в)производить посадку деревьев,располагать полевые станы,содержать скот,складировать материалы,корма и удобрения,жечь костры,устанавливать стрельбища;г)устанавливать проезды и стоянки автотранспорта, тракторов и механизмов,строить каналы(арыки),устанавливать ограждения и другие препятствия;д)устанавливать причалы для стоянки судов,барж и плавучих кранов,производить погрузочно-разгрузочные,подводно-технические,дноуглубительные и землечерпательные работы,выделять рыбопромысловые участки,производить добычу рыбы,других водных животных,а также водных растений придонными орудиями лова,устанавливать водопои,производить колку и заготовку льда.Судам и другим плавучим средствам запрещается бросать якоря,проходить с отданными якорями,цепями,лотами,волокушами и тралами;е)производить строительство и реконструкцию линий электропередач,радиостанций и других объектов,излучающих электромагнитную энергию и оказывающих опасное воздействие на линии связи и линии радиодифракции;ж)производить защиту подземных коммуникаций от коррозии без учета проходящих подземных кабельных линий связи.2.Юридическим и физическим лицам запрещается всякого рода действия,которые могут нарушить нормальную работу линий связи:а)производить снос и реконструкцию зданий и мостов,осуществлять переустройство коллекторов,тоннелей метрополитена и железных дорог,где проложены кабели связи,установлены столбы воздушных линий связи и линий радиодифракции,размещены технические сооружения радиорелейных станций,кабельные ящики и распределительные коробки,без предварительного выноса заказчиками(застройщиками)линий и</p>

 ДОКУМЕНТ ПОДПИСАН ЭЛЕКТРОННОЙ ПОДПИСЬЮ	Сертификат: 3094B7974B3CA8E1F07A347CFAD6FA78 Владелец: ФЕДЕРАЛЬНАЯ СЛУЖБА ГОСУДАРСТВЕННОЙ РЕГИСТРАЦИИ, КАДАСТРА И КАРТОГРАФИИ Действителен: с 17.05.2022 по 10.08.2023	инициалы, фамилия
полное наименование должности		

Земельный участок			
вид объекта недвижимости			
Лист № 2 раздела 4.1	Всего листов раздела 4.1: 3	Всего разделов: 8	Всего листов выписки: 23


05.04.2023г. № КУВИ-001/2023-80875839

Кадастровый номер: 50:41:0000000:45358

		сооружений связи, линий и сооружений радиодиффракции по согласованию с предприятиями, в ведении которых находятся эти линии и сооружения; б) производить засыпку трасс подземных кабельных линий связи, устраивать на этих трассах временные склады, стоки химически активных веществ и свалки промышленных, бытовых и прочих отходов, ломать замерные, сигнальные, предупредительные знаки и телефонные колодцы; в) открывать двери и люки необслуживаемых усилительных и регенерационных пунктов (надземных и подземных) и радиорелейных станций, кабельных колодцев телефонной канализации, распределительных шкафов и кабельных ящиков, а также подключаться к линиям связи (за исключением лиц, обслуживающих эти линии); г) огораживать трассы линий связи, препятствуя свободному доступу к ним технического персонала; д) самовольно подключаться к абонентской телефонной линии и линии радиодиффракции в целях пользования услугами связи; е) совершать иные действия, которые могут причинить повреждения сооружениям связи и радиодиффракции (повреждать опоры и арматуры, воздушных линий связи, обрывать провода, набрасывать на них посторонние предметы и другое); Реестровый номер границы: 50.41.2.7
50:41:0000000:45358/2	80	вид ограничения (обременения): ограничения прав на земельный участок, предусмотренные статьей 56 Земельного кодекса Российской Федерации; Срок действия: не установлен; реквизиты документа-основания: об утверждении границы охранной зоны газораспределительной сети, расположенной в городском округе Лобня от 15.11.2021 № 1225-РМ выдан: Министерство экологии и природопользования Московской области; Содержание ограничения (обременения): а) строить объекты жилищно-гражданского и производственного назначения; б) сносить и реконструировать мосты, коллекторы, автомобильные и железные дороги с расположенными на них газораспределительными сетями без предварительного выноса этих газопроводов по согласованию с эксплуатационными организациями; в) разрушать берегоукрепительные сооружения, водопропускные устройства, земляные и иные сооружения, предохраняющие газораспределительные сети от разрушений; г) перемещать, повреждать, засыпать и уничтожать опознавательные знаки, контрольно-измерительные пункты и другие устройства газораспределительных сетей; д) устраивать свалки и склады, разливать растворы кислот, солей, щелочей и других химически активных веществ; е) огораживать и перегораживать охранные зоны, препятствовать доступу персонала эксплуатационных организаций к газораспределительным сетям, проведению обслуживания и устранению повреждений газораспределительных сетей; ж) разводить огонь и размещать источники огня; з) рыть погребов, копать и обрабатывать почву сельскохозяйственными и мелиоративными орудиями и механизмами на глубину более 0,3 метра; и) открывать калитки и двери газорегуляторных пунктов, станций катодной и дренажной защиты, люки подземных колодцев, включать или отключать электроснабжение средств связи, освещения и систем телемеханики; к) набрасывать, приставлять и привязывать к опорам и надземным газопроводам, ограждениям и зданиям газораспределительных сетей посторонние предметы, лестницы, влезать на них; л) самовольно подключаться к газораспределительным сетям.; Реестровый номер границы: 50:00-6.1702; Вид объекта реестра границ: Зона с особыми условиями использования территории; Вид зоны по документу: Охранная зона объекта

	ДОКУМЕНТ ПОДПИСАН ЭЛЕКТРОННОЙ ПОДПИСЬЮ	
Сертификат: 3094B7974B3CA8E1F07A347CFAD6FA78 Владелец: ФЕДЕРАЛЬНАЯ СЛУЖБА ГОСУДАРСТВЕННОЙ РЕГИСТРАЦИИ, КАДАСТРА И КАРТОГРАФИИ Действителен: с 17.05.2022 по 10.08.2023		инициалы, фамилия
полное наименование должности		

Земельный участок			
вид объекта недвижимости			
Лист № 3 раздела 4.1	Всего листов раздела 4.1: 3	Всего разделов: 8	Всего листов выписки: 23
05.04.2023г. № КУВИ-001/2023-80875839			
Кадастровый номер:		50:41:0000000:45358	
«Газораспределительная сеть по г. Лобне - участок №2», кадастровый номер 50:41:0000000:3558; Тип зоны: Охранная зона инженерных коммуникаций			

полное наименование должности	 ДОКУМЕНТ ПОДПИСАН ЭЛЕКТРОННОЙ ПОДПИСЬЮ	инициалы, фамилия
	Сертификат: 3094B7974B3CA8E1F07A347CFAD6FA78 Владелец: ФЕДЕРАЛЬНАЯ СЛУЖБА ГОСУДАРСТВЕННОЙ РЕГИСТРАЦИИ, КАДАСТРА И КАРТОГРАФИИ Действителен: с 17.05.2022 по 10.08.2023	

Выписка из Единого государственного реестра недвижимости об объекте недвижимости
Сведения о частях земельного участка

Земельный участок			
вид объекта недвижимости			
Лист № 1 раздела 4.2	Всего листов раздела 4.2: 2	Всего разделов: 8	Всего листов выписки: 23
05.04.2023г. № КУВИ-001/2023-80875839			
Кадастровый номер:		50:41:0000000:45358	

Сведения о характерных точках границы части (частей) земельного участка				
Учетный номер части: 50:41:0000000:45358/1				
Система координат МСК-50, зона 2				
Номер точки	Координаты, м		Описание закрепления на местности	Средняя квадратичная погрешность определения координат характерных точек границ земельного участка, м
	X	Y		
1	2	3	4	5
1	498226.35	2186834.24	-	-
2	498224.84	2186830.52	-	-
3	498206.65	2186838.87	-	-
4	498208.15	2186842.58	-	-
1	498226.35	2186834.24	-	-

полное наименование должности	 ДОКУМЕНТ ПОДПИСАН ЭЛЕКТРОННОЙ ПОДПИСЬЮ	инициалы, фамилия
	Сертификат: 3094B7974B3CA8E1F07A347CFAD6FA78 Владелец: ФЕДЕРАЛЬНАЯ СЛУЖБА ГОСУДАРСТВЕННОЙ РЕГИСТРАЦИИ, КАДАСТРА И КАРТОГРАФИИ Действителен: с 17.05.2022 по 10.08.2023	

Земельный участок

вид объекта недвижимости

Лист № 2 раздела 4.2

Всего листов раздела 4.2: 2

Всего разделов: 8

Всего листов выписки: 23

05.04.2023г. № КУВИ-001/2023-80875839

Кадастровый номер:

50:41:0000000:45358

Сведения о характерных точках границы части (частей) земельного участка

Учетный номер части: 50:41:0000000:45358/2

Система координат

Номер точки	Координаты, м		Описание закрепления на местности	Средняя квадратичная погрешность определения координат характерных точек границ земельного участка, м
	X	Y		
1	2	3	4	5
1	498062.95	2186475.76	-	-
2	498061.92	2186474.62	-	-
3	498059.95	2186473.09	-	-
4	498074.93	2186459.4	-	-
5	498076.18	2186460.56	-	-
6	498077.72	2186462.27	-	-
1	498062.95	2186475.76	-	-



ДОКУМЕНТ ПОДПИСАН
ЭЛЕКТРОННОЙ ПОДПИСЬЮ

Сертификат: 3094B7974B3CA8E1F07A347CFAD6FA78

Владелец: ФЕДЕРАЛЬНАЯ СЛУЖБА ГОСУДАРСТВЕННОЙ

РЕГИСТРАЦИИ, КАДАСТРА И КАРТОГРАФИИ

Действителен: с 17.05.2022 по 10.08.2023

полное наименование должности

инициалы, фамилия